

# KOTA PADANG PANJANG DALAM ANGKA

*Padang Panjang Municipality*

*In Figures*

# 2020

Penyediaan data untuk  
Perencanaan Pembangunan

*Delivering Data to  
Inform Development Planning*



**BADAN PUSAT STATISTIK  
KOTA PADANG PANJANG**

*BPS - Statistics of Padang Panjang Municipality*

# KOTA PADANG PANJANG DALAM ANGKA

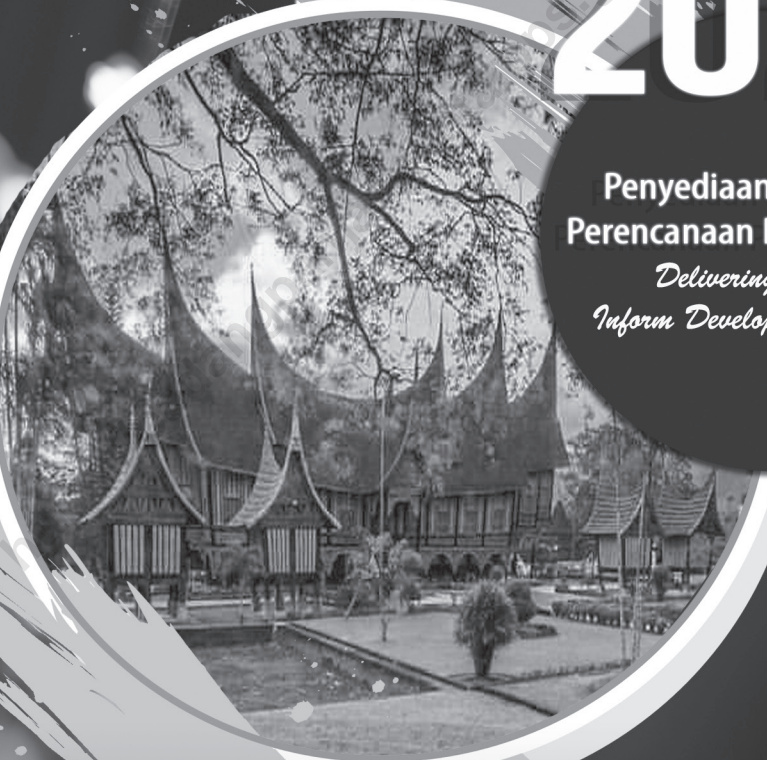
*Padang Panjang Municipality*

*In Figures*

# 2020

**Penyediaan data untuk  
Perencanaan Pembangunan**

*Delivering Data to  
Inform Development Planning*



**KOTA PADANG PANJANG DALAM ANGKA**  
***Padang Panjang Municipality in Figures***  
**2020**

**Penyediaan Data untuk Perencanaan Pembangunan**  
***Delivering Data to Inform Development Planning***

ISBN: 978-602-1386-61-3

No. Publikasi/*Publication Number*: 13740.2001

Katalog /*Catalog*: 1102002.1374

Ukuran Buku/*Book Size*: 14,8 cm x 21 cm

Jumlah Halaman/*Number of Pages* : lxvi + 510 hal/*pages*

Naskah/*Manuscript*:

BPS KOTA PADANG PANJANG

*BPS-Statistics of Padang Panjang Municipality*

Penyunting/*Editor*:

BPS KOTA PADANG PANJANG

*BPS-Statistics of Padang Panjang Municipality*

Gambar Kover/*Cover Design*:

BPS KOTA PADANG PANJANG

*BPS-Statistics of Padang Panjang Municipality*

Ilustrasi Kover/*Cover Illustration*:

PDIKM

Diterbitkan oleh/*Published by*:

©BPS KOTA PADANG PANJANG/ *BPS-Statistics of Padang Panjang Municipality*

Dicetak oleh/*Printed by*:

...

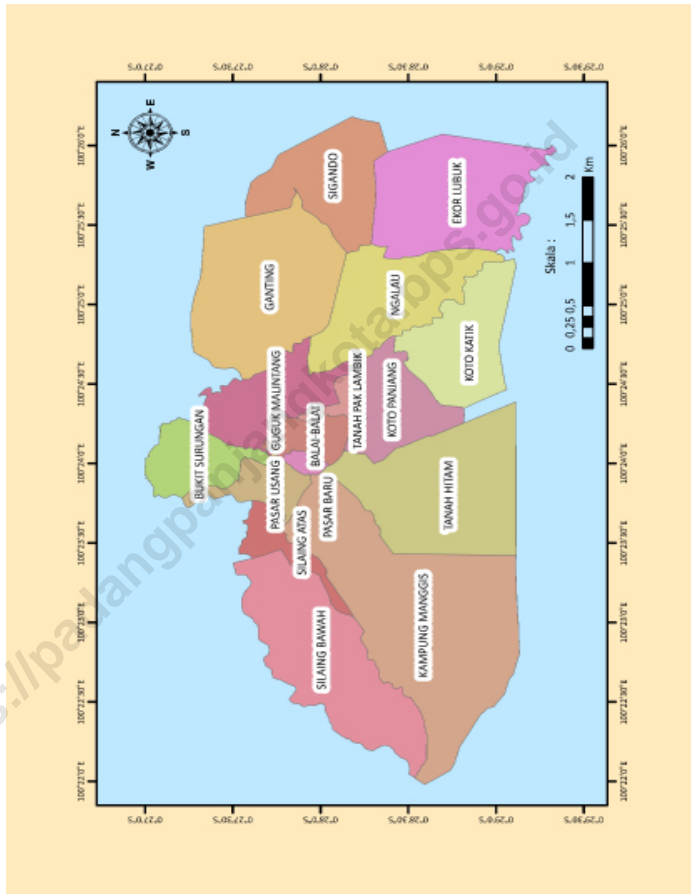
Sumber Ilustrasi/ *Graphic by*:

freepik.com

Dilarang mengumumkan, mendistribusikan, mengomunikasikan, dan/atau menggandakan sebagian atau seluruh isi buku ini untuk tujuan komersil tanpa izin tertulis dari Badan Pusat Statistik Kota Padang Panjang

*Prohibited to announce, distribute, communicate, and/or copy part or all of this book for commercial purpose without permission from BPS-Statistics of Padang Panjang Municipality*

# PETA WILAYAH KOTA PADANG PANJANG MAP OF PADANG PANJANG MUNICIPALITY





**KEPALA BPS KOTA PADANG PANJANG**  
**CHIEF STATISTICIAN OF PADANG PANJANG MUNICIPALITY**



**ARIUS JONNAIDI, SE, ME**





## KATA PENGANTAR

Penerbitan buku Kota Padang Panjang Dalam Angka 2020 “Penyediaan Data untuk Perencanaan Pembangunan” merupakan publikasi perdana yang diterbitkan Badan Pusat Statistik Kota Padang Panjang untuk memenuhi kebutuhan data-data prioritas pembangunan. Publikasi ini memuat data/informasi statistik tentang hasil-hasil pembangunan di Wilayah Kota Padang Panjang selama tahun 2019, yang banyak diperlukan dalam evaluasi pembangunan.

Data yang disajikan dalam publikasi terdiri dari data sekunder yang bersumber dari berbagai instansi/dinas/lembaga pemerintah, dan data primer hasil sensus/survei yang dilakukan oleh BPS Kota Padang Panjang.

Kepada semua pihak yang telah membantu kegiatan penyusunan dan penerbitan buku ini, kami mengucapkan banyak terima kasih. Akhirnya, saran dan kritik yang membangun untuk perbaikan dan penyempurnaan publikasi ini, dimasa mendatang sangat kami harapkan. Semoga buku ini bermanfaat

Padang Panjang , Februari 2020  
KEPALA BADAN PUSAT STATISTIK  
KOTA PADANG PANJANG

**ARIUS JONNAIDI, SE, ME**





## **PREFACE**

*The publication of the book of Padang Panjang Municipality in Figures 2020 “Delivering data to inform development planning” is the first publication published by BPS-Statistics of Padang Panjang Municipality to meet the needs of development priority data. This publication contains statistical data / information on the results of development in the Padang Panjang Municipality during 2019, which is much needed in the evaluation of development.*

*The data presented in the publication consists of secondary data sourced from various government agencies / services / institutions, and primary data from the census / survey conducted by BPS-Statistics of Padang Panjang Municipality.*

*To all those who have helped with the preparation and publishing of this book, we would like to thank you. Finally, suggestions and constructive criticism for the improvement and refinement of this publication, we hope in the future. Hopefully this book is useful*

*Padang Panjang, February 2020  
Chief Statistician of  
Padang Panjang Municipality*

**ARIUS JONNAIDI, SE, ME**

## DAFTAR ISI / CONTENTS

	Halaman <i>Page</i>
Kata Pengantar/ <i>Preface</i> .....	vii
Daftar Isi/ <i>Contents</i> .....	ix
Daftar Tabel/ <i>List of Tables</i> .....	xi
Daftar Gambar/ <i>List of Figures</i> .....	lix
Penjelasan Umum/ <i>Explanatory Notes</i> .....	lxiii
Daftar Singkatan/ <i>List of Abbreviations</i> .....	lxiv
Statistik Kunci/ <i>Key Statistics</i> .....	lxv
1. Geografi dan Iklim/ <i>Geography and Climate</i> .....	1
2. Pemerintahan/ <i>Government</i> .....	25
3. Penduduk dan Ketenagakerjaan/ <i>Population and Employment</i> .....	119
4. Sosial dan Kesejahteraan Rakyat/ <i>Social and Welfare</i> .....	149
5. Pertanian, Perkebunan, Peternakan, dan Perikanan/ <i>Agriculture, Crops, Livestock, and Fishery</i> .....	315
6. Energi dan Industri/ <i>Energy and Industry</i> .....	387
7. Pariwisata, Transportasi, Komunikasi, Perdagangan, dan Perbankan <i>Tourism, Transportation, Communication, Trade, and Banking</i> .....	403
8. Sistem Neraca Regional/ <i>System of Regional Accounts</i> .....	469
9. Perbandingan Antar Kabupaten/Kota/ <i>Inter Regency/Municipality Comparison</i> .....	491



## DAFTAR TABEL/LIST OF TABLES

	Halaman Page
<b>1. GEOGRAFI DAN IKLIM</b>	
<b>GEOGRAPHY AND CLIMATE</b>	<b>1</b>
<b>1.1 KEADAAN GEOGRAFI</b>	
<b>GEOGRAPHY CONDITION .....</b>	<b>11</b>
1.1.1 Luas Daerah dan Jumlah Pulau Menurut Kecamatan di Kota Padang Panjang, 2019 <i>Total Area and Number of Islands by Subdistrict in Padang Panjang Municipality, 2019 .....</i>	11
1.1.2 Tinggi Wilayah dan Jarak ke Ibukota di Kota Padang Panjang, 2019 <i>Altitude and Distance to the Capital in Padang Panjang Municipality, 2019 .....</i>	13
1.1.3 Luas Tanah Menurut Jenis Penggunaan di Kota Padang Panjang, 2019 <i>Total Area by Kind of Uses in Padang Panjang Municipality, 2019 .....</i>	14
1.1.4 Nama-nama Sungai/Batang Air di Kota Padang Panjang <i>Name of Rivers in Padang Panjang Municipality, 2019 .....</i>	15
1.1.5 Jarak Antara Kota Padang Panjang dengan beberapa Kota di Sumatera <i>Distance Between Some Municipality in Sumatera .....</i>	16
<b>1.2 KEADAAN IKLIM</b>	
<b>CLIMATE CONDITION</b>	
1.2.1 Pengamatan Unsur Iklim di Stasiun Pengamatan Badan Meteorologi Klimatologi dan Geofisika (BMKG) Menurut Bulan di Kota Padang Panjang, 2019 <i>Observation of Climate Elements at The Meteorology Climatology and</i>	

	<i>Geophysics Agency Station by Month in Padang Panjang Municipality, 2019</i> .....	17
1.2.2	Pengamatan Gempa di Stasiun Pengamatan Badan Meteorologi Klimatologi dan Geofisika (BMKG) Menurut Bulan dan Kekuatan Gempa di Kota Padang Panjang, 2019 <i>Observation of Climate Elements at The Meteorology Climatology and Geophysics Agency Station by Month and Magnitude in Padang Panjang Municipality, 2019</i> .....	24
<b>2.</b>	<b>PEMERINTAHAN</b> <b>GOVERNMENT</b> .....	<b>25</b>
<b>2.1</b>	<b>WILAYAH ADMINISTRATIF</b> <b>ADMINISTRATIVE AREA</b> .....	<b>33</b>
2.1.1	Jumlah Desa <sup>1</sup> /Kelurahan Menurut Kecamatan di Kota Padang Panjang, 2015–2019 <i>Number of Villages<sup>1</sup>/Kelurahan by Subdistrict in Padang Panjang Municipality, 2015–2019</i> .....	33
2.1.2	Jumlah Rukun Tetangga (RT) Menurut Kecamatan/Kelurahan di Kota Padang Panjang, 2018-2019 <i>Number of Subdistrict Society by Subdistrict/Kelurahan in Padang Panjang Municipality, 2018-2019</i> .....	34
<b>2.2</b>	<b>SUMBER DAYA MANUSIA</b> <b>HUMAN RESOURCES</b>	
2.2.1	Jumlah Pegawai Negeri Sipil Pemerintah Daerah Menurut Jabatan dan Jenis Kelamin di Kota Padang Panjang, Desember 2018 dan Desember 2019 <i>Number of Local Civil Servants by Occupation and Sex in Padang Panjang Municipality, Desember 2018 dan Desember 2019</i> .....	35

2.2.2	Jumlah Pegawai Negeri Sipil Pemerintah Daerah Menurut Tingkat Pendidikan dan Jenis Kelamin di Kota Padang Panjang, Desember 2018 dan Desember 2019 <i>Number of Local Civil Servants by Educational Level and Sex in Padang Panjang Municipality, December 2018 and December 2019.....</i>	37
2.2.3	Jumlah Pegawai Negeri Sipil Pemerintah Daerah Menurut Tingkat Kepangkatan dan Jenis Kelamin di Kota Padang Panjang, Desember 2018 dan Desember 2019 <i>Number of Local Civil Servants by Hierarchy and Sex in Padang Panjang Municipality, December 2018 and December 2019 .....</i>	39
2.2.4	Jumlah Pegawai Negeri Sipil Instansi Vertikal Menurut Jabatan dan Jenis Kelamin di Kota Padang Panjang, Desember 2019 <i>Number of Vertical Civil Servants by Occupation and Sex in Padang Panjang Municipality, Desember 2019 .....</i>	41
2.2.5	Jumlah Pegawai Negeri Sipil Instansi Vertikal Menurut Tingkat Pendidikan dan Jenis Kelamin di Kota Padang Panjang, Desember 2018 dan Desember 2019 <i>Number of Vertical Civil Servants by Educational Level and Sex in Padang Panjang Municipality, December 2018 and December 2019.....</i>	42
2.2.6	Jumlah Pegawai Negeri Sipil Instansi Vertikal Menurut Tingkat Kepangkatan dan Jenis Kelamin di Kota Padang Panjang, Desember 2018 dan Desember 2019 <i>Number of Vertical Civil Servants by Hierarchy and Sex in Padang Panjang Municipality, December 2018 and December 2019 .....</i>	44
2.2.7	Jumlah Pegawai Negeri Sipil Pemerintah Daerah Menurut Unit Kerja dan Jenis Kelamin di Kota Padang Panjang, Desember 2019 <i>Number of Local Civil Servants by Working Unit and Sex in Padang Panjang Municipality, December 2019 .....</i>	46

2.2.8	Jumlah Pegawai Negeri Sipil Instansi Vertikal Menurut Unit Kerja dan Jenis Kelamin di Kota Padang Panjang, Desember 2019 <i>Number of Vertical Civil Servants by Working Unit and Sex in Padang Panjang Municipality, December 2019</i> .....	51
2.2.9	Jumlah Pegawai Tetap BUMN/BUMD Menurut Unit Kerja dan Jenis Kelamin di Kota Padang Panjang, Desember 2019 <i>Number of Servant in National and Local Enterprise by Working Unit and Sex in Padang Panjang Municipality, December 2019</i> .....	52
2.2.10	Jumlah Pegawai Negeri Sipil Pemerintah Daerah Menurut Unit Kerja dan Golongan di Kota Padang Panjang, Desember 2019 <i>Number of Local Civil Servants by Working Unit and Sex in Padang Panjang Municipality, December 2019</i> .....	53
2.2.11	Jumlah Pegawai Negeri Sipil Instansi Vertikal Menurut Unit Kerja dan Golongan di Kota Padang Panjang, Desember 2019 <i>Number of Vertical Civil Servants by Working Unit and Rank in Padang Panjang Municipality, December 2019</i> .....	58
2.2.12	Jumlah Pegawai Negeri Sipil Pemerintah Daerah Menurut Unit Kerja dan Kelompok Umur di Kota Padang Panjang, Desember 2019 <i>Number of Local Civil Servants by Working Unit and Group of Ages in Padang Panjang Municipality, December 2019</i> .....	59
2.2.13	Jumlah Pegawai Negeri Sipil Instansi Vertikal Menurut Unit Kerja dan Kelompok Umur di Kota Padang Panjang, Desember 2019 <i>Number of Vertical Civil Servants by Working Unit and Group of Ages in Padang Panjang Municipality, December 2019</i> .....	64
2.2.14	Jumlah Pegawai Tetap BUMN/BUMD Menurut Unit Kerja dan Kelompok Umur di Kota Padang Panjang, Desember 2019 <i>Number of Servant in National and Local Enterprise by Working Unit and Group of Ages in Padang Panjang Municipality, December 2019</i> .....	65

2.2.15	Jumlah Pegawai Negeri Sipil Pemerintah Daerah Menurut Unit Kerja dan Tingkat Pendidikan di Kota Padang Panjang, Desember 2019 <i>Number of Local Civil Servants by Working Unit and Education Level in Padang Panjang Municipality, December 2019</i> .....	66
2.2.16	Jumlah Pegawai Negeri Sipil Instansi Vertikal Menurut Unit Kerja dan Tingkat Pendidikan di Kota Padang Panjang, Desember 2019 <i>Number of Vertical Civil Servants by Working Unit and Education Level in Padang Panjang Municipality, December 2019</i> .....	76
2.2.17	Jumlah Pegawai Tetap BUMN/BUMD Menurut Unit Kerja dan Kelompok Umur di Kota Padang Panjang, Desember 2019 <i>Number of Servant in National and Local Enterprise by Working Unit and Education Level in Padang Panjang Municipality, December 2019</i> .....	78
2.2.18	Jumlah Pegawai Negeri Sipil Pemerintah Daerah Menurut Unit Kerja dan Jenjang Karir di Kota Padang Panjang, Desember 2019 <i>Number of Local Civil Servants by Working Unit and Career Path in Padang Panjang Municipality, December 2019</i> .....	80
2.2.19	Jumlah Pegawai Negeri Sipil Instansi Vertikal Menurut Unit Kerja dan Jenjang Karir di Kota Padang Panjang, Desember 2019 <i>Number of Vertical Civil Servants by Working Unit and Career Path in Padang Panjang Municipality, December 2019</i> .....	85

## **2.3 PEMILIHAN UMUM GENERAL ELECTION**

2.3.1	Nama-nama Walikota di Kota Padang Panjang, 1957 - 2019 <i>Names of Mayor in Padang Panjang, 1957 - 2019</i> .....	86
2.3.2	Nama-nama Ketua DPRD di Kota Padang Panjang <i>Names of Chairman in Padang Panjang</i> .....	87



2.3.3	Perolehan Suara Pemilihan Walikota dan Wakil Walikota Menurut Kecamatan/ Kelurahan dan Nama Pasangan Calon di Kota Padang Panjang, 2018 <i>Number of Votes for Major and Vice Major by Subdistrict/ Villages and Candidates in Padang Panjang, 2018</i> .....	88
2.3.4	Persentase Perolehan Suara Pemilihan Walikota dan Wakil Walikota Menurut Kecamatan/ Kelurahan dan Nama Pasangan Calon di Kota Padang Panjang, 2018 <i>Percentage of Votes for Major and Vice Major by Subdistrict/ Villages and Candidates in Padang Panjang, 2018</i> .....	90
2.3.5	Jumlah Tempat Pemungutan Suara (TPS) dan Pemilih yang Menggunakan Hak Pilih pada Pemilihan Presiden dan Wakil Presiden Menurut Kecamatan dan Kelurahan di Kota Padang Panjang, 2019 <i>Number of Polling Station and Voters by Subdistrict and Villages in Padang Panjang, 2019</i> .....	92
2.3.6	Perolehan Suara Pemilihan Presiden dan Wakil Presiden Menurut Kelurahan di Kota Padang Panjang, 2019 <i>Number of Votes for President and Vice President by Villages in Padang Panjang, 2019</i> .....	93
2.3.7	Persentase Perolehan Suara Pemilihan Presiden dan Wakil Presiden Menurut Kelurahan di Kota Padang Panjang, 2019 <i>Percentage of Votes for President and Vice President by Villages in Padang Panjang, 2019</i> .....	94
2.3.8	Jumlah Tempat Pemungutan Suara (TPS) dan Pemilih Daftar Pemilih Tetap (DPT) pada Pemilihan Umum Menurut Kecamatan dan Kelurahan di Kota Padang Panjang, 2019 <i>Number of Polling Station and Voters by Subdistrict and Villages in Padang Panjang, 2019</i> .....	95

2.3.9	Jumlah Perolehan Suara Sah Menurut Lima Partai Terbesar untuk DPRD Kota pada Pemilu 2019 di Kota Padang Panjang <i>Big Five Number of Votes for Regional Representative Council in Padang Panjang</i> .....	96
2.3.10	Jumlah Perolehan Suara Sah Menurut Lima Partai Terbesar untuk DPRD Provinsi Sumatera Barat pada Pemilu 2019 di Kota Padang Panjang <i>Big Five Number of Votes for Sumatera Barat Province Representative Council in Padang Panjang</i> .....	97
2.3.11	Jumlah Perolehan Suara Sah Menurut Lima Partai Terbesar untuk DPR Republik Indonesia pada Pemilu 2019 di Kota Padang Panjang <i>Big Five Number of Votes for Indonesia Representative Council in Padang Panjang</i> .....	98
2.3.12	Nama-nama Calon Anggota Dewan Perwakilan Daerah (DPD) pada Pemilu 2019 di Kota Padang Panjang <i>Names of Members of Regional Representative Council in Padang Panjang</i> .....	99
2.3.13	Jumlah Perolehan Lima Suara Terbesar Calon Anggota DPD pada Pemilu 2019 di Kota Padang Panjang <i>Big Five Number of Votes for Local Representative Council in Padang Panjang</i> .....	100
2.3.14	Jumlah Perolehan Suara Calon Gubernur dan Wakil Gubernur pada Pemilihan Gubernur Sumatera Barat di Kota Padang Panjang, 2015 <i>Number of Votes for Governor and Vice Governor of Sumatera Barat Election in Padang Panjang, 2015</i> .....	101
2.3.15	Persentase Perolehan Suara Calon Gubernur dan Wakil Gubernur pada Pemilihan Gubernur Sumatera Barat di Kota Padang Panjang, 2015 <i>Percentage of Votes for Governor and Vice Governor of Sumatera Barat Election in Padang Panjang, 2015</i> .....	102

2.3.16	Jumlah Tempat Pemungutan Suara (TPS) dan Pemilih pada Pemilihan Gubernur dan Calon Gubernur Menurut Kecamatan dan Kelurahan di Kota Padang Panjang, 2015 <i>Number of Polling Station and Voters in Votes Governor and Vice Governor of Sumatera Barat by Subdistrict and Villages in Padang Panjang, 2015</i> . 103	103
2.3.17	Jumlah Anggota DPRD di Kota Padang Panjang <i>Number of Padang Panjang Regional Representative Members</i> ..... 104	104
2.3.18	Nama-nama Anggota Dewan Perwakilan Rakyat Daerah (DPRD) di Kota Padang Panjang Periode 2019 - 2024 <i>Names of Members of Regional Representative Council in Padang Panjang Period 2019 - 2024</i> ..... 105	105
2.3.19	Jumlah Kegiatan Sidang dan Rapat DPRD di Kota Padang Panjang, 2019 <i>Number of Meeting Activity Regional Representative Membership of Padang Panjang Municipality, 2019</i> ..... 106	106
2.3.20	Jumlah Pemberian Persetujuan Peraturan Daerah di Kota Padang Panjang, 2015 - 2019 <i>Number of Granting Approval of Regional Regulation in the Padang Panjang Municipality, 2015 - 2019</i> ..... 107	107
2.3.21	Jumlah Keputusan Pimpinan DPRD Kota Padang Panjang, 2015 - 2019 <i>Number of Decision of Representative Assembly Chairman of Padang Panjang, 2015 - 2019</i> ..... 108	108
2.3.22	Banyaknya Keputusan DPRD Kota Padang Panjang, 2015 - 2019 <i>Number of Decision of Padang Panjang Representative Council, 2015 - 2019</i> ..... 109	109
2.3.23	Banyaknya Anggota DPRD Menurut Partai Politik dan Jenis Kelamin di Kota Padang Panjang, 2019 <i>Number of Representative Council Members by Political Party and Sex in Padang Panjang, 2019</i> ..... 110	110

2.3.24	Banyaknya Keputusan DPRD Menurut Jenis Keputusan di Kota Padang Panjang, 2015 - 2019 <i>Number of Decision of Padang Panjang Representative Council, 2015 - 2019</i> .....	111
<b>2.4</b>	<b>KEUANGAN PEMERINTAH</b> <b>GOVERNMENT FINANCE</b>	
2.4.1	Anggaran Pendapatan dan Belanja Daerah (juta rupiah) di Kota Padang Panjang, 2017 - 2019 <i>State Budget (million rupiahs) in Padang Panjang Municipality, 2017 - 2019</i> .....	112
2.4.2	Anggaran Pendapatan Daerah (juta rupiah) di Kota Padang Panjang, 2017 - 2019 <i>Budget of Local Revenues (million rupiahs) in Padang Panjang Municipality, 2017 - 2019</i> .....	113
2.4.3	Realisasi Pendapatan Daerah (juta rupiah) di Kota Padang Panjang, 2017 - 2019 <i>Budget of Local Revenues (million rupiahs) in Padang Panjang Municipality, 2017 - 2019</i> .....	114
2.4.4	Realisasi Belanja Daerah (juta rupiah) di Kota Padang Panjang, 2017 - 2019 <i>Budget of Local Expenditure (million rupiahs) in Padang Panjang Municipality, 2017 - 2019</i> .....	115
2.4.5	Realisasi Pembiayaan Daerah Menurut Jenis Belanja di Kota Padang Panjang (juta rupiah), 2017 - 2019 <i>Realization of Expenditure by Source in Padang Panjang Municipality (million rupiahs), 2017 - 2019</i> .....	116
2.4.6	Target dan Realisasi Penerimaan Pajak Bumi Bangunan (PBB) di Kota Padang Panjang (Rupiah), 2011 - 2019 <i>Target and Realization of Building Tax in Padang Panjang (Rupiahs), 2011 - 2019</i> .....	117

<b>3.</b>	<b>PENDUDUK DAN KETENAGAKERJAAN POPULATION AND EMPLOYMENT .....</b>	<b>119</b>
<b>3.1</b>	<b>PENDUDUK POPULATION.....</b>	<b>129</b>
3.1.1	Penduduk, Laju Pertumbuhan Penduduk, Distribusi Persentase Penduduk, Kepadatan Penduduk, Rasio Jenis Kelamin Penduduk Menurut Kecamatan/Kelurahan di Kota Padang Panjang, 2019 <i>Population, Population Growth Rate, Percentage Distribution of Population, Population Density, and Population Sex Ratio by Subdistrict/Kelurahan in Padang Panjang Municipality, 2019.....</i>	129
3.1.2	Penduduk Menurut Kecamatan/kelurahan dan Jenis Kelamin di Kota Padang Panjang, 2019 <i>Population by Subdistrict/Villages and Sex in Padang Panjang, 2019.....</i>	132
3.1.3	Penduduk Menurut Kelompok Umur dan Jenis Kelamin di Kota Padang Panjang, 2019 <i>Population by Age Group and Sex in Padang Panjang, 2019.....</i>	133
3.1.4	Proyeksi Penduduk Menurut Kelompok Umur Sasaran Program dan Jenis Kelamin di Kota Padang Panjang, 2019 <i>Projection of Population by Target Program and Sex in Padang Panjang, 2019.....</i>	134
3.1.5	Laju Pertumbuhan Penduduk di Kota Padang Panjang, 1961 - 2010 <i>Population Growth in Padang Panjang, 1961 - 2010.....</i>	135
3.1.6	Persentase Penduduk Berumur 15 Tahun Keatas Menurut Ijazah/STTB Tertinggi yang Dimiliki dan Jenis Kelamin di Kota Padang Panjang, 2019 <i>Percentage Population Aged 15 Years and Over by The Highest School Certificate Owned and Sex in Padang Panjang, 2019.....</i>	136

3.1.7	Persentase Penduduk Berumur 10 Tahun Keatas Menurut Status Perkawinan dan Jenis Kelamin di Kota Padang Panjang, 2019 <i>Percentage of Population 10 Years of Age and Over by Marriage Statue and Sex in Padang Panjang, 2019.....</i>	137
3.1.8	Persentase Penduduk Berumur 10 Tahun Keatas Menurut Status Perkawinan dan Kelompok Umur di Kota Padang Panjang, 2019 <i>Percentage of Population 10 Years of Age and Over by Marriage Statue and Age Group in Padang Panjang, 2019.....</i>	138
3.1.9	Proporsi Penduduk Perempuan Berumur 10 Tahun Keatas Pernah Kawin Menurut Usia Kawin Pertama di Kota Padang Panjang, 2019 <i>Population Proportion for Ever Married Women 10 Years of Age and Over by Age of First Marriage in Padang Panjang, 2019.....</i>	139
<b>3.2</b>	<b>KETENAGAKERJAAN EMPLOYMENT</b>	
3.2.1	Jumlah Penduduk Berumur 15 Tahun Keatas Menurut Jenis Kegiatan Selama Seminggu yang Lalu dan Jenis Kelamin di Kota Padang Panjang, 2019 <i>Population Aged 15 Years and Over by Type of Activity During The Previous Week and Sex in Padang Panjang, 2019.....</i>	140
3.2.2	Persentase Penduduk Berumur 15 Tahun Keatas Menurut Jenis Kegiatan dan Jenis Kelamin di Kota Padang Panjang 2019 <i>Percentage of Population 15 Years of Age and Over by Type of Activity and Sex in Padang Panjang, 2019.....</i>	141
3.2.3	Jumlah Penduduk Berumur 15 Tahun Keatas yang Bekerja Selama Seminggu yang Lalu Menurut Lapangan Pekerjaan Utama dan Jenis Kelamin di Kota Padang Panjang, 2019 <i>Population Aged 15 Years and Over who Worked During The Previous Week by Main Industry and Sex in Padang Panjang, 2019.....</i>	142

3.2.4	Jumlah Penduduk Berumur 15 Tahun Keatas yang Bekerja Selama Seminggu yang Lalu Menurut Status Pekerjaan Utama dan Jenis Kelamin di Kota Padang Panjang, 2019 <i>Population Aged 15 Years and Over who Worked During The Previous Week by Main Employment Status and Sex in Padang Panjang, 2019</i> .....	143
3.2.5	Jumlah Pencari Kerja Terdaftar Menurut Tingkat Pendidikan dan Jenis Kelamin di Kota Padang Panjang, 2019 <i>Number of Registered Job Applicants by Education and Sex in Padang Panjang, 2019</i> .....	144
3.2.6	Jumlah Pencari Kerja Terdaftar Menurut Kecamatan/kelurahan dan Jenis Kelamin di Kota Padang Panjang, 2019 <i>Number of Registered Job Applicants by Subdistrict and Sex in Padang Panjang, 2019</i> .....	145
3.2.7	Jumlah Siswa yang Dilatih di Badan Latihan Kerja (BLK) Padang Panjang Menurut Jenis Kejuruan dan Jenjang Pendidikan, 2019 <i>Number of Students at Training Centre of Padang Panjang by Specilization and Education Level, 2019</i> .....	146
3.2.8	Jumlah Siswa yang Dilatih di Badan Latihan Kerja (BLK) Padang Panjang Menurut Jenis Kejuruan dan Kelompok Umur, 2019 <i>Number of Students at Training Centre of Padang Panjang by Specilization and Age Group, 2019</i> .....	148

**4. SOSIAL DAN KESEJAHTERAAN RAKYAT**  
**SOCIAL AND WELFARE ..... 149**

**4.1 PENDIDIKAN**  
**EDUCATION ..... 161**

4.1.1	Jumlah Sekolah, Guru, dan Murid Taman Kanak-Kanak (TK) di Bawah Kementerian Pendidikan dan Kebudayaan Menurut Kecamatan/ kelurahan di Kota Padang Panjang, (2019/2020)	
-------	--	--

	<i>Number of Schools, Teachers, and Pupils in Kindergarten Under The Ministry of Education and Culture by Subdistrict/Kelurahan in Padang Panjang Municipality, (2019/2020)</i> .....	161
4.1.2	Jumlah Sekolah, Guru, dan Murid Raudatul Athfal (RA) di Bawah Kementerian Agama Menurut Kecamatan/Kelurahan di Kota Padang Panjang, 2018/2019 dan 2019/2020 <i>Number of Schools, Teachers, and Pupils in Raudatul Athfal (RA) Under The Ministry of Religious Affairs by Subdistrict/Kelurahan in Padang Panjang Municipality, 2018/2019 dan 2019/2020</i> .....	164
4.1.3	Jumlah Sekolah, Guru, dan Murid Sekolah Dasar (SD) di Bawah Kementerian Pendidikan dan Kebudayaan Menurut Kecamatan/ Kelurahan di Kota Padang Panjang, 2018/2019 dan 2019/2020 <i>Number of Schools, Teachers, and Pupils in Primary Schools Under The Ministry of Education and Culture by Subdistrict/Kelurahan in Padang Panjang Municipality, 2018/2019 dan 2019/2020</i> .....	165
4.1.4	Jumlah Sekolah, Guru, dan Murid Madrasah Ibtidaiyah (MI) di Bawah Kementerian Agama Menurut Kecamatan/Kelurahan di Kota Padang Panjang, 2018/2019 dan 2019/2020 <i>Number of Schools, Teachers, and Pupils in Madrasah Ibtidaiyah (MI) Under The Ministry of Religious Affairs by Subdistrict/Kelurahan in Padang Panjang Municipality, 2018/2019 dan 2019/2020</i> .....	168
4.1.5	Jumlah Sekolah, Guru, dan Murid Sekolah Menengah Pertama (SMP) di Bawah Kementerian Pendidikan dan Kebudayaan Menurut Kecamatan/ Kelurahan di Kota Padang Panjang, 2018/2019 dan 2019/2020 <i>Number of Schools, Teachers, and Pupils in Junior High Schools Under The Ministry of Education and Culture by Subdistrict/Kelurahan in Padang Panjang Municipality, 2018/2019 dan 2019/2020</i> .....	171
4.1.6	Jumlah Sekolah, Guru, dan Murid Madrasah Tsanawiyah (MTs) di Bawah Kementerian Agama Menurut Kecamatan/Kelurahan di Kota Padang Panjang, 2018/2019 dan 2019/2020	



	<i>Number of Schools, Teachers, and Pupils in Madrasah Tsanawiyah (MTs) Under The Ministry of Religious Affairs by Subdistrict/Kelurahan in Padang Panjang Municipality, 2018/2019 dan 2019/2020 .....</i>	174
4.1.7	Jumlah Sekolah, Guru, dan Murid Sekolah Menengah Atas (SMA) di Bawah Kementerian Pendidikan dan Kebudayaan Menurut Kecamatan/ Kelurahan di Kota Padang Panjang, 2019/2020 <i>Number of Schools, Teachers, and Pupils in Senior High Schools Under The Ministry of Education and Culture by Subdistrict/Kelurahan in Padang Panjang Municipality, 2019/2020.....</i>	177
4.1.8	Jumlah Sekolah, Guru, dan Murid Sekolah Menengah Kejuruan (SMK) di Bawah Kementerian Pendidikan dan Kebudayaan Menurut Kecamatan/ Kelurahan di Kota Padang Panjang, 2018/2019 dan 2019/2020 <i>Number of Schools, Teachers, and Pupils in Vocational High Schools Under The Ministry of Education and Culture by Subdistrict/Kelurahan in Padang Panjang Municipality, 2018/2019 dan 2019/2020 .....</i>	180
4.1.9	Jumlah Sekolah, Guru, dan Murid Madrasah Aliyah (MA) di Bawah Kementerian Agama Menurut Kecamatan/Kelurahan di Kota Padang Panjang, 2019/2020 <i>Number of Schools, Teachers, and Pupils in Madrasah Aliyah (MA) Under the Ministry of Religious Affairs by Subdistrict/Kelurahan in Padang Panjang Municipality, 2019/2020.....</i>	183
4.1.10	Jumlah Desa <sup>1</sup> /Kelurahan yang Memiliki Fasilitas Sekolah Menurut Kecamatan dan Tingkat Pendidikan di Kota Padang Panjang, 2014 - 2019 <i>Number of Villages<sup>1</sup> Having Educational Facilities by Subdistrict and Educational Level in Padang Panjang Municipality, (nPodes-2)– (nPodes) .....</i>	186

4.1.11	Jumlah Perguruan Tinggi <sup>1</sup> , Mahasiswa, dan Tenaga Pengajar Menurut Kementerian Penanggungjawab di Kota Padang Panjang, 2019/2020 <i>Number of Universities<sup>1</sup>, Students, and Lectures by Ministry in Padang Panjang, 2019/2020</i> .....	191
4.1.12	Persentase Penduduk Usia 7 - 24 Tahun Menurut Jenis Kelamin, Kelompok Umur Sekolah, dan Partisipasi Sekolah di Kota Padang Panjang, 2019 <i>Percentage of Population Aged 7-24 Years by Sex, Age Group, and School Participation in Padang Panjang, 2019</i> .....	192
4.1.13	Banyaknya Sekolah, Kelas, Murid, dan Guru Satuan Pendidikan Anak Usia Dini Sejenis (SPS) Menurut Kecamatan dan Kelurahan di Kota Padang Panjang, 2019/2020 <i>Number of School, Class, Pupils, and Teacher of Pre School by Subdistrict and Villages in Padang Panjang, 2019/2020</i> .....	193
4.1.14	Banyaknya Sekolah, Kelas, Murid, dan Guru Pendidikan Anak Usia Dini Tempat Penitipan Anak Menurut Kecamatan dan Kelurahan di Kota Padang Panjang, 2019/2020 <i>Number of School, Class, Pupils, and Teacher of Pre School by Subdistrict and Villages in Padang Panjang, 2019/2020</i> .....	194
4.1.15	Banyaknya Sekolah, Kelas, Murid, dan Guru Kelompok Bermain (Kober) Menurut Kecamatan dan Kelurahan di Kota Padang Panjang, 2019/2020 <i>Number of School, Class, Pupils, and Teacher of Playgroup by Subdistrict and Villages in Padang Panjang, 2019/2020</i> .....	195
4.1.16	Banyaknya Sekolah, Kelas, Murid, dan Guru Taman Pendidikan Al-Qur'an (TPA/TPSA) Menurut Kecamatan dan Kelurahan di Kota Padang Panjang, 2019 <i>Number of School, Class, Pupils, and Teacher of Al-Qur'an Education by Subdistrict and Villages in Padang Panjang, 2019</i> .....	196

4.1.17	Banyaknya Sekolah, Kelas, Murid, dan Guru Madrasah Diniyyah Awaliyah (MDA) Menurut Kecamatan dan Kelurahan di Kota Padang Panjang, 2019 <i>Number of School, Class, Pupils, and Teacher of Private Islamic Elementary School by Subdistrict and Villages in Padang Panjang, 2019</i> .....	197
4.1.18	Jumlah Murid Baru dan Lulusan Sekolah Dasar Menurut Status Sekolah di Kota Padang Panjang, 2019 <i>Number of New Pupils and Graduate of Elementary School by Type of School in Padang Panjang, 2019</i> .....	198
4.1.19	Jumlah Murid Baru dan Lulusan Madrasah Ibtidaiyah (MI) Menurut Status Sekolah di Kota Padang Panjang, 2019 <i>Number of New Pupils and Graduate of Islamic Elementary School by Type of School in Padang Panjang, 2019</i> .....	199
4.1.20	Jumlah Murid Baru dan Lulusan Sekolah Menengah Pertama Menurut Status Sekolah di Kota Padang Panjang, 2019 <i>Number of New Pupils and Graduate Junior High School by Type of School in Padang Panjang, 2019</i> .....	200
4.1.21	Jumlah Murid Baru dan Lulusan Madrasah Tsanawiyah (MTs) Menurut Status Sekolah di Kota Padang Panjang, 2019 <i>Number of New Pupils and Graduate of Islamic Junior High School by Type of School in Padang Panjang, 2019</i> .....	201
4.1.22	Jumlah Murid Baru dan Lulusan Madrasah Aliyah (MA) Menurut Status Sekolah di Kota Padang Panjang, 2019 <i>Number of New Pupils and Graduate of Islamic Senior High School by Type of School in Padang Panjang, 2019</i> .....	202
4.1.23	Angka Partisipasi Murni (APM) dan Angka Partisipasi Kasar (APK) Menurut Jenjang Pendidikan di Kota Padang Panjang, 2019	

	<i>Net Participation Rates and Gross Participation Rates by Educational Level in Padang Panjang, 2019</i> .....	203
4.1.24	Banyaknya Gugus Depan dan Anggota Gerakan Pramuka di Kota Padang Panjang, 2019 <i>Number of Boy Scout Member in Padang Panjang, 2019</i> .....	204
4.1.25	Banyaknya Anggota Gerakan Pramuka Menurut Kecamatan/Kelurahan di Kota Padang Panjang, 2019 <i>Number of Boy Scout Member in Padang Panjang, 2019</i> .....	205
<b>4.2</b>	<b>KESEHATAN</b>	<b>206</b>
	<b>HEALTH</b>	<b>206</b>
4.2.1	Jumlah Desa <sup>1</sup> /Kelurahan Yang Memiliki Sarana Kesehatan Menurut Kecamatan, 2014 – 2018 <i>Number of Villages<sup>1</sup> Having Health Facilities by Subdistrict, 2014 – 2018</i>	206
4.2.2	Jumlah Tenaga Kesehatan Menurut Kecamatan di Kota Padang Panjang, 2019 <i>Number of Medical Personnel by Subdistrict in Padang Panjang Municipality, 2019</i> .....	212
4.2.3	Persentase Penduduk yang Mempunyai Keluhan Kesehatan Selama Sebulan Terakhir Menurut Jenis Kelamin di Kota Padang Panjang, 2015-2019 <i>Percentage of People Who Had Health Complaint During a Month Prior to The Survey by Sex in Padang Panjang Municipality, 2015-2019</i> .....	213
4.2.4	Jumlah Rumah Sakit Umum, Rumah Sakit Khusus, Rumah Sakit/Rumah Bersalin, Puskesmas, Klinik/Balai Kesehatan, Posyandu, dan Polindes Menurut Kecamatan/Kelurahan di Kota Padang Panjang, 2018 dan 2019	

	<i>Number of General Hospital, Special Hospital, Maternity Hospital and Public Health Center, Medical Clinic, Integrated Service Post, Village maternity Cottage by Subdistrict/Kelurahan in Padang Panjang Municipality, 2018 and 2019</i> .....	214
4.2.5	Jumlah dan Kapasitas Tempat Tidur pada Rumah Sakit di Kota Padang Panjang, 2019 <i>Number of Available Bed and Bed Capacity in Padang Panjang Municipality, 2019</i> .....	217
4.2.6	Banyaknya Kasus Baru pada Rumah Sakit Umum Daerah Menurut Jenis Penyakit dan Rawatan di Kota Padang Panjang, 2019 <i>Number of New Cases at Public Hospital by Kind of Main Disease in Padang Panjang, 2019</i> .....	218
4.2.7	Banyaknya Kasus Baru pada Rumah Sakit Islam Yarsi Menurut Jenis Penyakit dan Rawatan di Kota Padang Panjang, 2019 <i>Number of New Cases at Private Hospital by Kind of Main Disease in Padang Panjang, 2019</i> .....	220
4.2.8	Rata-rata Kunjungan per Hari ke Sarana Kesehatan di Kota Padang Panjang, 2015 - 2019 <i>Average of Out Patient Visit Health Infrastructure in Padang Panjang, 2015 - 2019</i> .....	222
4.2.9	Banyaknya Pasien yang Dirawat di Rumah Sakit Umum Daerah Menurut Bagian di Kota Padang Panjang, 2019 <i>Number of Opname Patient at Government Public Hospital by Section in Padang Panjang, 2019</i> .....	223
4.2.10	Banyaknya Pasien yang Dirawat di Rumah Sakit Islam Yarsi Menurut Bagian di Kota Padang Panjang, 2019 <i>Number of Opname Patient Private Hospital by Section in Padang Panjang, 2019</i> .....	224

4.2.11	Jumlah Kunjungan pada Rumah Sakit Umum Daerah di Kota Padang Panjang, 2019 <i>Number of Visit at Public Hospital in Padang Panjang, 2019</i> .....	225
4.2.12	Jumlah Kunjungan pada Puskesmas di Kota Padang Panjang, 2019 <i>Number of Visit at Public Health Center in Padang Panjang, 2019</i> .....	226
4.2.13	Banyaknya Lahir Hidup, Lahir Mati, dan Kematian Ibu Sewaktu Melahirkan di Kota Padang Panjang, 2012-2019 <i>Number of Alive Birth, Dead Birth, and Maternal in Padang Panjang, 2012-2019</i> .....	227
4.2.14	Banyaknya Kematian Bayi dan Anak-anak di Kota Padang Panjang, 2012-2019 <i>Number of Infant and Child Death in Padang Panjang, 2012-2019</i> .....	228
4.2.15	Banyaknya Kunjungan Ibu Hamil, Bayi, dan Anak-anak pada Rumah Sakit Umum Daerah di Kota Padang Panjang, 2019 <i>Number of Visit Pregnant Mother, Infant, and Children at Public Hospital in Padang Panjang, 2019</i> .....	229
4.2.16	Banyaknya Kunjungan Rawat Jalan Ibu Hamil dan Anak-anak pada Rumah Sakit Islam Yarsi di Kota Padang Panjang, 2019 <i>Number of Visiting Pregnant Mother and Children at Private Hospital in Padang Panjang, 2019</i> .....	230
4.2.17	Banyaknya Imunisasi Bayi di Kota Padang Panjang, 2019 <i>Number of Infant Immunization in Padang Panjang, 2019</i> .....	231
4.2.18	Banyaknya Imunisasi Tetanus Toxoid pada Wanita Usia Subur di Kota Padang Panjang, 2019 <i>Number of Tetanus Toxoid Immunization in for Fertility Woman in Padang Panjang, 2019</i> .....	232

4.2.19	Banyaknya Imunisasi Bayi Menurut Kecamatan/kelurahan di Kota Padang Panjang, 2019 <i>Number of Infant Immunization by Subdistrict/Villages in Padang Panjang, 2019</i> .....	233
4.2.20	Banyaknya Ibu Hamil Melakukan Kunjungan K1, K4, KEK, dan Mendapat Tablet Zat Besi (Fe) di Puskesmas Kota Padang Panjang, 2019 <i>Number of Pregnant Women, Conduct Visits K1, K4, KEK and Gets Ferrum (Fe) in Public Health Center Padang Panjang, 2019</i> .....	235
4.2.21	Banyaknya Bayi Lahir, Bayi Berat Badan Lahir Rendah (BBLR), BBLR Dirujuk, dan Gizi Buruk di Puskesmas Kota Padang Panjang, 2019 <i>Number of Infant Born, Under rated baby weight in Public Health Center Padang Panjang, 2019</i> .....	236
4.2.22	Jumlah Kasus 10 Penyakit Terbanyak pada Fasilitas Pelayanan Kesehatan Tingkat Pertama di Kota Padang Panjang, 2019 <i>Number of Top Ten Cases Disease in Basic Health Services in Padang Panjang, 2019</i> .....	237
4.2.23	Jumlah Kasus 10 Penyakit di Rumah Sakit Umum Daerah Kota Padang Panjang, 2019 <i>Number of Ten Cases Disease in Publik Hospital Padang Panjang, 2019</i> ..	238
4.2.24	Jumlah Kasus 10 Penyakit Terbanyak di Rumah Sakit Islam Yarsi Kota Padang Panjang, 2019 <i>Number of Top Ten Cases Disease in Private Hospital Padang Panjang, 2019</i> .....	239
4.2.25	Pemakaian 10 Obat Terbanyak pada Fasilitas Pelayanan Kesehatan Tingkat Pertama di Kota Padang Panjang, 2019 <i>Number of Top Ten Drug Use in Basic Health Services in Padang Panjang, 2019</i> .....	240

4.2.26	Banyaknya Penderita Penyakit Menular Menurut Jenis Penyakit di Kota Padang Panjang, 2015 - 2019 <i>Number of Cases of Disease by Kind in Padang Panjang, 2015 - 2019.....</i>	241
4.2.27	Jumlah Kasus Penyakit Menurut Kecamatan/kelurahan dan Jenis Penyakit di Kota Padang Panjang, 2019 <i>Number of Diseases Case by Subdistricts/Villages and Type of Diseases in Padang Panjang, 2019 .....</i>	242
4.2.28	Banyaknya Pos Pelayanan Terpadu Menurut Puskesmas dan Jenis Tingkatan di Kota Padang Panjang, 2019 <i>Number of Integrated Service Post by Public Health Centre and Kind of Levels in Padang Panjang, 2019.....</i>	244
4.2.29	Banyaknya Klinik Keluarga Berencana (KKB) dan Pos Pelayanan Keluarga Berencana (PPKBD) Menurut Kecamatan/kelurahan di Kota Padang Panjang, 2019 <i>Number of Family Planning Clinic and Rural Postal Family Planning Services by Subdistrict/Villages in Padang Panjang, 2019 .....</i>	245
4.2.30	Banyaknya Pasangan Usia Subur dan Peserta Keluarga Berencana (KB) Aktif Menurut Kecamatan/kelurahan di Kota Padang Panjang, 2019 <i>Number of Fertile Couple and Family Planning Active Participants by Subdistrict/Villages in Padang Panjang, 2019.....</i>	246
4.2.31	Banyaknya Peserta Keluarga Berencana (KB) Baru Menurut Kecamatan di Kota Padang Panjang, 2019 <i>Number of Fertile Couple and Family Planning New Participants by Subdistrict in Padang Panjang, 2019.....</i>	247
4.2.32	Capaian Peserta Baru KB Menurut Bulan di Kota Padang Panjang, 2019 <i>Realizatiton of New Acceptor of Family Planning by Month in Padang Panjang Municipality, 2019.....</i>	248



4.2.33	Target dan Capaian Peserta Baru KB Menurut Jenis Alat KB di Kota Padang Panjang, 2019 <i>Target and Realization of New Acceptor of Family Planning by Tools in Padang Panjang Municipality, 2019</i> .....	249
<b>4.3</b>	<b>AGAMA DAN SOSIAL LAINNYA</b>	<b>250</b>
	<b>RELIGION AND OTHER SOCIAL AFFAIRS</b>	<b>250</b>
4.3.1	Jumlah Penduduk Menurut Kecamatan dan Agama yang Dianut di Kota Padang Panjang, 2019 <i>Population by Subdistrict and Religion in Padang Panjang Municipality, 2019</i> .....	250
4.3.2	Jumlah Tempat Peribadatan Menurut Kecamatan/Kelurahan di Kota Padang Panjang, 2019 <i>Number of Places of Worship by Subdistrict/Kelurahan and Religion in Padang Panjang Municipality, 2019</i> .....	251
4.3.3	Jumlah Kelurahan yang Mengalami Bencana Alam <sup>1</sup> Menurut Kecamatan di Kota Padang Panjang, 2011– 2018 <i>Number of Villages that Had Natural Disaster<sup>1</sup> by Subdistrict in Padang Panjang Municipality, 2011– 2018</i> .....	252
4.3.4	Jumlah Kejadian Bencana Alam Menurut Kecamatan/kelurahan di Kota Padang Panjang, 2019 <i>Number of Natural Disaster by Subdistrict/Villages in Padang Panjang, 2019</i> .....	255
4.3.5	Jumlah Korban Manusia yang Diakibatkan Bencana Alam Menurut Kecamatan/kelurahan di Kota Padang Panjang, 2019 <i>Number of Human Victims Caused by Natural Disasters by Subdistrict/ Villages in Padang Panjang, 2019</i> .....	257

4.3.6	Jumlah Korban Manusia yang Diakibatkan Bencana Alam Menurut Kecamatan/kelurahan di Kota Padang Panjang, 2019 <i>Number of Human Victims Caused by Natural Disasters by Subdistrict/Villages in Padang Panjang, 2019</i> .....	259
4.3.7	Jumlah Jamaah Haji Menurut Kecamatan/kelurahan dan Jenis Kelamin di Kota Padang Panjang, 2019 <i>Number of Moslem Pigrims by Subdistrict/Villages and Sex in Padang Panjang, 2019</i> .....	260
4.3.8	Banyaknya Jamaah Haji Menurut Golongan Umur dan Jenis Kelamin di Kota Padang Panjang, 2019 <i>Number of Moslem Pigrims by Age Group and Sex in Padang Panjang, 2019</i> .....	261
4.3.9	Banyaknya Jamaah Haji Menurut Jenis Kegiatan di Kota Padang Panjang, 2015 - 2019 <i>Number of Moslem Pigrims by Occupations in Padang Panjang, 2015 - 2019</i> .....	262
4.3.10	Banyaknya Jamaah Haji Menurut Pendidikan Tertinggi yang Ditamatkan di Kota Padang Panjang, 2015 -2019 <i>Number of Moslem Pigrims by Education in Padang Panjang, 2015-2019</i> .....	263
4.3.11	Jumlah Ternak Kurban, Peserta Kurban, dan Penerima Kurban di Kota Padang Panjang, 2013 - 2019 <i>Number of Livestock Sacrifice, Sacrifice Participant, and Beneficiaries of Sacrifice Eid Adha in Padang Panjang, 2013 - 2019</i> .....	264
4.3.12	Jumlah Ternak Kurban, Peserta Kurban, dan Penerima Kurban Menurut Kecamatan/kelurahan pada Hari Raya Idul Adha di Kota Padang Panjang, 2019	

	<i>Number of Livestock Sacrifice, Sacrifice Participant, and Beneficiaries of Sacrifice Eid Adha by Subdistrict/villages in Padang Panjang, 2019.....</i>	265
4.3.13	Jumlah Zakat yang Disalurkan Badan Amil Zakat Nasional (BAZNAS) Menurut Jenis Keperluan di Kota Padang Panjang, 2019 <i>Number of Livestock Sacrifice, Sacrifice Participant, and Beneficiaries of Sacrifice Eid Adha by Subdistrict/villages in Padang Panjang, 2019.....</i>	266
4.3.14	Jumlah Zakat yang Disalurkan Badan Amil Zakat Nasional (BAZNAS) untuk Modal Usaha Menurut Kecamatan/kelurahan di Kota Padang Panjang, 2019 <i>Number of Distributing Zakat for by Subdistrict/villages in Padang Panjang, 2019.....</i>	267
4.3.15	Jumlah Zakat yang Disalurkan Badan Amil Zakat Nasional (BAZNAS) untuk Biaya Pendidikan Menurut Kecamatan/kelurahan di Kota Padang Panjang, 2019 <i>Number of Distributing Zakat for Education Payment by Subdistrict/villages in Padang Panjang, 2019.....</i>	268
4.3.16	Jumlah Zakat yang Disalurkan Badan Amil Zakat Nasional (BAZNAS) untuk Biaya Pengobatan Menurut Kecamatan/kelurahan di Kota Padang Panjang, 2019 <i>Number of Distributing Zakat for Medicine Payment by Subdistrict/villages in Padang Panjang, 2019.....</i>	269
4.3.17	Jumlah Zakat yang Disalurkan Badan Amil Zakat Nasional (BAZNAS) untuk Program Peduli Menurut Kecamatan/kelurahan di Kota Padang Panjang, 2019 <i>Number of Distributing Zakat for Care Programs by Subdistrict/villages in Padang Panjang, 2019 .....</i>	270
4.3.18	Jumlah Zakat yang Disalurkan Badan Amil Zakat Nasional (BAZNAS) kepada Mustahiq Menurut Kecamatan/kelurahan di Kota Padang Panjang, 2019	

	<i>Number of Distributing Zakat to Mustahiq by Subdistrict/villages in Padang Panjang, 2019</i> .....	271
4.3.19	Banyaknya Perceraian Menurut Kecamatan/kelurahan dan Penyebabnya di Kota Padang Panjang, 2019 <i>Number of Divorces by Subdistrict/villages and Causes in Padang Panjang, 2019</i> .....	272
4.3.20	Banyaknya Perkara yang Diterima pada Pengadilan Agama Menurut Kecamatan/kelurahan di Kota Padang Panjang, 2019 <i>Number of Cases Accepted by Religion Court by Subdistrict/villages in Padang Panjang, 2019</i> .....	273
4.3.21	Nikah dan Cerai yang Dikeluarkan Menurut Kecamatan dan Kelurahan di Kota Padang Panjang, 2019 <i>Marriages and Divorces Reconciliation by Subdistrict and Villages in Padang Panjang, 2019</i> .....	275
4.3.22	Banyaknya Penghuni Panti di Kota Padang Panjang, 2019 <i>Number of Orphanage in Padang Panjang, 2019</i> .....	276
4.3.23	Banyaknya Taman Makam Pahlawan (TMP) Panti Asuhan, Karang Taruna, Organisasi Sosial Masyarakat (OSM) dan Pekerja Sosial Masyarakat (PSM) di Kota Padang Panjang, 2019 <i>Number of Heroes Cemetery, Orphanage, Youth Organization, Community Social Organization, and Social Workers in Padang Panjang, 2019</i> .....	277
4.3.24	Banyaknya Makam pada Taman Makam Pahlawan (TMP) Kesuma Bakti di Kota Padang Panjang, 2014-2018 <i>Number of Cemeteries at Kesuma Bakti Hero Cemetery in Padang Panjang, 2014-2018</i> .....	278
4.3.25	Banyaknya Akta Catatan Sipil di Kota Padang Panjang, 2019 <i>Number of Civil Registration Certified Published in Padang Panjang, 2019</i> .....	279

4.3.26	Menurut Kecamatan dan Kelurahan di Kota Padang Panjang, 2016 - 2019 <i>Number of Civil Registration Certificate Published by Subdistrict and Villages in Padang Panjang, 2016 - 2019</i> .....	281
4.3.27	Banyaknya Pembuatan Sertifikat Tanah Menurut Bulan dan Jenis Sertifikat di Kota Padang Panjang, 2019 <i>Number of Land Certificates Published by Kind in Padang Panjang, 2019</i> .....	282
4.3.28	Banyaknya Sertifikat Tanah yang Dikeluarkan Menurut Jenis Hak Atas Tanah di Kota Padang Panjang, 2015-2019 <i>Number of Land Certificates Published by Kind in Padang Panjang, 2015-2019</i> .....	286
4.3.29	Banyaknya Ijin Membuat Bangunan (IMB) yang Dikeluarkan Menurut Kecamatan/kelurahan di Kota Padang Panjang, 2016 - 2019 <i>Number of Land Number of Building Permits Published by Subdistrict/ Villages in Padang Panjang, 2016 - 2019</i> .....	287
4.3.30	Banyaknya Ijin Membuat Bangunan (IMB) yang Dikeluarkan Menurut Kecamatan/kelurahan di Kota Padang Panjang, 2016 - 2019 <i>Number of Land Number of Building Permits Published by Subdistrict/ Villages in Padang Panjang, 2016 - 2019</i> .....	288
<b>4.4</b>	<b>CRIMINALITAS/ CRIME</b>	<b>289</b>
4.4.1	Banyaknya Kecelakaan Lalu Lintas di Wilayah Hukum Padang Panjang, 2019 <i>Number of Accidents in Jurisdiction of Padang Panjang, 2019</i> .....	289
4.4.2	Jumlah Tindak Pidana Menurut Jenis Kasus di Kota Padang Panjang, 2015 - 2019 <i>Number of Reported Criminal Cases by Cases in Padang Panjang, 2015 - 2019</i> .....	290

4.4.3	Jumlah Tindak Pidana yang dilaporkan Menurut Bulan Kasus di Kota Padang Panjang, 2019 <i>Number of Reported Criminal Cases by Month in Padang Panjang, 2019</i> .....	291
4.4.4	Jumlah Tindak Pidana, Resiko Penduduk Terjadi Tindak Pidana per 100.000 Penduduk, Persentase Penyelesaian Tindak Pidana, dan Selang Waktu Terjadinya Tindak Pidana Menurut Kecamatan/kelurahan di Kota Padang Panjang, 2019 <i>Crime Total, Crime Rate per 100,000 Population, Clearance Rate , and Crime Clock by Subdistrict and Villages in Padang Panjang, 2019</i> .....	292
4.4.5	Banyaknya Perkara Pidana pada Pengadilan Negeri di Kota Padang Panjang, 2019 <i>Number of Criminal Cases in Padang Panjang, 2019</i> .....	294
4.4.6	Banyaknya Perkara Perdata pada Pengadilan Negeri di Kota Padang Panjang, 2019 <i>Number of Civil Cases in Padang Panjang, 2019</i> .....	296
4.4.7	Banyaknya Perkara yang Diproses pada Kejaksaan Negeri Menurut Jenis Perkara di Kota Padang Panjang, 2015 - 2019 <i>Number of Cases Processed at Domestic Prosecution by Type of Cases in Padang Panjang, 2015 - 2019</i> .....	298
4.4.8	Jumlah Penghuni Lembaga Pemasyarakatan Menurut Lama Hukuman dan Jenis Kelamin di Kota Padang Panjang, 2019 <sup>1</sup> <i>Number of Prisoners by Length and Sex in Padang Panjang, 2019<sup>1</sup></i> .....	299
4.4.9	Jumlah Penghuni Lembaga Pemasyarakatan Menurut Kejahatan dan Jenis Kelamin di Kota Padang Panjang, 2019 <i>Number of Prisoners by Type of Crimes and Sex in Padang Panjang, 2019</i> .....	300

4.4.10	Banyaknya Tambahan Narapidana Per Bulan Menurut Jenis Kelamin di Kota Padang Panjang, 2019 <i>Number of Prison Inmates by Sex in Padang Panjang, 2019</i> .....	301
4.4.11	Banyaknya Tambahan Narapidana Bebas Per Bulan Menurut Jenis Kelamin di Kota Padang Panjang, 2019 <i>Number of Free Prison Inmates by Sex in Padang Panjang, 2019</i> .....	302
<b>4.5</b>	<b>KEMISKINAN/ POVERTY</b>	<b>303</b>
4.5.1	Garis Kemiskinan dan Penduduk Miskin di Kota Padang Panjang, 2013 - 2019 <i>Poverty Line and Percentage of Poor People in Padang Panjang, 2013 - 2019</i> .....	303
4.5.2	Persentase Penduduk Miskin, Indeks Kedalaman Kemiskinan dan Indeks Keparahan Kemiskinan, 2013-2019 <i>Percentage of Poor People, Poverty Depth Index and Poverty Severity Index, 2013-2019</i> .....	304
4.5.3	Jumlah Penerima Bantuan (Kepala Keluarga) dan Anggaran Bantuan Sosial Pangan Menurut Kecamatan/kelurahan di Kota Padang Panjang, 2019 <i>Number of Beneficiaries (Family Head) and Food Social Assistance Budget by Subdistrict and Villages in Padang Panjang, 2019</i> .....	305
<b>4.6</b>	<b>PENGELURAN PENDUDUK DAN KONSUMSI MAKANAN/</b>	<b>306</b>
	<b>POPULATION EXPENDITURE AND FOOD CONSUMPTION</b>	<b>306</b>
4.6.1	Persentase Penduduk Menurut Golongan Pengeluaran Per Kapita Sebulan di Kota Padang Panjang, 2018 <i>Percentage of Population by Expenditure Per Capita Per Month Class in Padang Panjang, 2018</i> .....	306
4.6.2	Rata-rata Pengeluaran per kapita Sebulan Menurut Jenis Pengeluaran di Kota Padang Panjang, 2018 dan 2019	

	<i>Average Expenditure Per Capita Per Month by Commodity Group in Padang Panjang, 2018 and 2019</i> .....	307
4.6.3	Rata-rata Pengeluaran Perkapita Sebulan Menurut Kelompok Makanan di Kota Padang Panjang (rupiah), 2018-2019 <i>Average Expenditure Per Capita Per Month by Food Group in Padang Panjang (rupiahs), 2018-2019</i> .....	308
4.6.4	Rata-rata Pengeluaran Perkapita Sebulan Menurut Kelompok Non Makanan di Kota Padang Panjang (rupiah), 2018-2019 <i>Average Expenditure Per Capita Per Month by Non Food Group in Padang Panjang (rupiahs), 2018-2019</i> .....	309
4.6.5	Persentase Pengeluaran Perkapita Sebulan Menurut Kelompok Makanan di Kota Padang Panjang (rupiah), 2018-2019 <i>Percentage Expenditure Per Capita Per Month by Food Group in Padang Panjang (rupiahs), 2018-2019</i> .....	310
4.6.6	Persentase Pengeluaran Perkapita Sebulan Menurut Kelompok Non Makanan di Kota Padang Panjang (rupiah), 2018-2019 <i>Percentage Expenditure Per Capita Per Month by Non Food Group in Padang Panjang (rupiahs), 2018-2019</i> .....	311
<b>5.</b>	<b>PERTANIAN, PERKEBUNAN, PETERNAKAN, DAN PERIKANAN AGRICULTURE, CROPS, LIVESTOCK, AND FISHERY</b> .....	<b>313</b>
<b>5.1</b>	<b>PERTANIAN, PERKEBUNAN, PETERNAKAN, DAN PERIKANAN AGRICULTURE, CROPS, LIVESTOCK, AND FISHERY</b> .....	<b>325</b>
5.1.1	Luas Panen, Produktivitas, dan Produksi Padi Menurut Kecamatan (ha) di Kota Padang Panjang, 2019 <i>Harvested Area, Productivity, dan Production of Paddy by Subdistrict (ha) in Padang Panjang Municipality, 2019</i> .....	325



5.1.2	Produksi Padi <sup>1</sup> dan Beras Menurut Kecamatan (ha) di Kota Padang Panjang, 2019 <i>Paddy and Rice Production<sup>1</sup> by Subdistrict (ha) in Padang Panjang Municipality, 2019</i> .....	326
5.1.3	Produksi Jagung dan Kedelai Menurut Kecamatan (ha) di Kota Padang Panjang, 2019 <i>Production of Maize and Soybeans by Subdistrict (ha) in Padang Panjang Municipality, 2019</i> .....	327
<b>5.2</b>	<b>HORTIKULTURA</b> <b>HORTICULTURE</b>	
5.2.1	Luas Panen Tanaman Sayuran Menurut Kecamatan/Kelurahan dan Jenis Tanaman (ha) di Kota Padang Panjang, 2018 dan 2019 <i>Harvested Area of Vegetables by Subdistrict and Kind of Plant (ha) in Padang Panjang Municipality, 2018 and 2019</i> .....	328
5.2.2	Produksi Tanaman Sayuran Menurut Kecamatan/Kelurahan dan Jenis Tanaman (ton) di Kota Padang Panjang, 2018 dan 2019 <i>Production of Vegetables by Subdistrict/Kelurahan and Kind of Plant (ton) in Padang Panjang Municipality, 2018 and 2019</i> .....	331
5.2.3	Luas Panen Tanaman Sayuran dan Buah–Buahan Semusim Menurut Jenis Tanaman (ha) di Kota Padang Panjang, 2016 - 2019 <i>Harvested Area of Seasonal Vegetables and Fruits by Kind of Plant (ha) in Padang Panjang Municipality, 2016 - 2019</i> .....	334
5.2.4	Produksi Tanaman Sayuran dan Buah–Buahan Semusim Menurut Jenis Tanaman (ton) di Kota Padang Panjang, 2016 - 2019 <i>Production of Seasonal Vegetables and Fruits by Kind of Plant (ha) in Padang Panjang Municipality, 2016 - 2019</i> .....	335
5.2.5	Luas Panen Tanaman Biofarmaka Menurut Kecamatan/Kelurahan dan Jenis Tanaman (m2) di Kota Padang Panjang, 2018 dan 2019	

	<i>Harvested Area of Medicinal Plants by Subdistrict/Kelurahanc and Kind of Plant (m<sup>2</sup>) in Padang Panjang Municipality, 2018 and 2019 .....</i>	336
5.2.6	Produksi Tanaman Biofarmaka Menurut Kecamatan dan Jenis Tanaman (kg), 2018 and 2019 <i>Production of Medicinal Plants by Subdistrict and Kind of Plant (kg) 2018 and 2019 .....</i>	338
5.2.7	Luas Panen Tanaman Biofarmaka Menurut Jenis Tanaman (m <sup>2</sup> ) di Kota Padang Panjang, 2016 - 2019 <i>Harvested Area of Medicinal Plants by Kind of Plant (m<sup>2</sup>) in Padang Panjang Municipality, 2016 - 2019.....</i>	340
5.2.8	Produksi Tanaman Biofarmaka Menurut Jenis Tanaman (kg) di Kota Padang Panjang, 2016 - 2019 <i>Production of Medicinal Plants by Kind of Plant (kg) in Padang Panjang Municipality, 2016 - 2019.....</i>	341
5.2.9	Luas Panen Tanaman Hias Menurut Kecamatan/Kelurahan dan Jenis Tanaman (m <sup>2</sup> ) di Kota Padang Panjang, 2018 and 2019 <i>Harvested Area of Ornamental Plants by Subdistrict/Kelurahan and Kind of Plant (m<sup>2</sup>) in Padang Panjang Municipality, 2018 and 2019 .....</i>	342
5.2.10	Produksi Tanaman Hias Menurut Kecamatan dan Jenis Tanaman (tangkai), 2018 and 2019 <i>Production of Ornamental Plants by Subdistrict and Kind of Plant (stalks), 2018 and 2019.....</i>	344
5.2.11	Luas Panen Tanaman Hias Menurut Jenis Tanaman (m <sup>2</sup> ) di Kota Padang Panjang, 2016 – 2019 <i>Harvested Area of Ornamental Plants by Kind of Plant (m<sup>2</sup>) in Padang Panjang Municipality, 2016 – 2019.....</i>	346
5.2.12	Produksi Tanaman Hias Menurut Jenis Tanaman (tangkai) di Kota Padang Panjang, 2016 - 2019	

	<i>Production of Ornamental Plants by Kind of Plant (stalks) in Padang Panjang Municipality, 2016 - 2019</i> .....	347
5.2.13	Produksi Buah-buahan Menurut Kecamatan dan Jenis Tanaman (ton) di Kota Padang Panjang, 2018 and 2019 <i>Production of Fruits by Subdistrict and Kind of Plant (ton) in Padang Panjang Municipality, 2018 and 2019</i> .....	349
5.2.14	Produksi Buah–Buahan dan Sayuran Tahunan Menurut Jenis Tanaman (ton) di Kota Padang Panjang, 2016-2019 <i>Production of Annual Fruits and Vegetables by Kind of Plant (ton) in Padang Panjang Municipality, 2016-2019</i> .....	352
<b>5.3</b>	<b>PERKEBUNAN</b>	
	<b>ESTATE CROPS</b>	
5.3.1	Luas Areal Tanaman Perkebunan Menurut Kecamatan dan Jenis Tanaman (ha) di Kota Padang Panjang, 2018 dan 2019 <i>Planted Area of Estate Crops by Subdistrict and Type of Crops (ha) in Padang Panjang Municipality, 2018 dan 2019</i> .....	353
5.3.2	Produksi Perkebunan Menurut Kecamatan dan Jenis Tanaman (ton) di Kota Padang Panjang, 2018 dan 2019 <i>Production of Estate by Subdistrict and Type of Crops (ton) in Padang Panjang Municipality, 2018 and 2019</i> .....	357
5.3.3	Luas Tanam, Luas Panen, dan Produksi Tanaman Perkebunan Menurut Jenisnya di Kota Padang Panjang, 2019 <i>Area of Plant, Planted Area, and Production of Crops by Type of Crop in Padang Panjang, 2019</i> .....	361
5.3.4	Harga Komoditi dan Pendapatan Petani Perkebunan Menurut Jenis Tanaman di Kota Padang Panjang, 2019 <i>Comodity Price and Income of Plantation Farmer by Kind of Plant in Padang</i>	

	<i>Panjang, 2019</i> .....	362
5.3.5	Luas Tanam dan Banyaknya Tanaman Hias Palem Jari/Raphis Waregu Menurut Kecamatan/Kelurahan di Kota Padang Panjang, 2019 <i>Planted Area and Number of Ornamental Plants/Raphis Waregu by Subdistrict/Village in Padang Panjang, 2019</i> .....	363
5.3.6	Hasil Panen dan Harga Tanaman Hias Palem Jari/Raphis Waregu yang Diekspor ke Belanda per Tahun di Kota Padang Panjang, 2014 - 2019 <i>Harvested Result and Price of Ornamental Plants/Raphis Waregu are Exported to Holland by Year in Padang Panjang, 2014 - 2019</i> .....	364
5.3.7	Banyaknya Mesin Pengolahan Tanah Menurut Kecamatan/Kelurahan di Kota Padang Panjang, 2019 <i>Number of Soil Processing Machinery by Subdistrict/Village in Padang Panjang, 2019</i> .....	365
5.3.8	Banyaknya Mesin Pemberantas Jasad Pengganggu Menurut Kecamatan/Kelurahan di Kota Padang Panjang, 2019 <i>Number of Pest Control Machinery by Subdistrict/Village in Padang Panjang, 2019</i> .....	366
5.3.9	Banyaknya Mesin Pengolah Gabah Menurut Kecamatan/Kelurahan di Kota Padang Panjang, 2019 <i>Number of Grain Processing Machinery by Subdistrict/Village in Padang Panjang, 2019</i> .....	367
<b>5.4</b>	<b>PETERNAKAN</b>	
	<b>LIVESTOCK</b>	
5.4.1	Populasi Ternak Menurut Kecamatan/Kelurahan dan Jenis Ternak (Ekor) di Kota Padang Panjang, 2019 <i>Livestock Population by Subdistrict/Village in Padang Panjang, 2019</i> .....	368

5.4.2	Jumlah Ternak yang Dipotong di Rumah Potong Hewan (RPH) Menurut Jenis Ternak (Ekor) di Kota Padang Panjang, 2019 <i>Livestock Slaughtered at Slaughtered House (Abattoir) by Kind of Livestock (heads) in Padang Panjang, 2019</i> .....	369
5.4.3	Produksi Daging Menurut Jenis Ternak (Kg) di Kota Padang Panjang, 2019 <i>Production of Livestock by Kind of Livestock (tons) in Padang Panjang, 2019</i> .....	370
5.4.4	Produksi Daging Ternak Menurut Kecamatan/Kelurahan dan Jenis Ternak (Ton) di Kota Padang Panjang, 2019 <i>Production of Livestock by Subdistrict/Village and Kind of Livestock (tons) in Padang Panjang, 2019</i> .....	371
5.4.5	Produksi Kulit Menurut Jenis Ternak (Lembar) di Kota Padang Panjang, 2019 <i>Leather Production by Kind of Livestock (sheet) in Padang Panjang, 2019</i> .....	372
5.4.6	Populasi Unggas Menurut Kecamatan/Kelurahan dan Jenis Ternak (Ekor) di Kota Padang Panjang, 2019 <i>Poultry Population by Subdistrict/Village and Kind of Livestock (heads) in Padang Panjang, 2019</i> .....	373
5.4.7	Produksi Telur Unggas dan Susu Sapi Menurut Kecamatan/kelurahan di Kota Padang Panjang, 2019 <i>Production of Poultry Eggs and Cow Milk by Subdistrict/Village in Padang Panjang, 2019</i> .....	374
5.4.8	Produksi Daging Unggas Menurut Kecamatan/Kelurahan dan Jenis Unggas (Ton) di Kota Padang Panjang, 2019 <i>Production of Poultry by Subdistrict/Village and Kind of Poultry (tons) in</i>	

	<i>Padang Panjang, 2019</i> .....	375
5.4.9	Pelaksanaan Inseminasi Buatan (IB) pada Ternak Sapi di Kota Padang Panjang, 2019 <i>Implementation of Artificial Insemination (AI) on Cattle in Padang Panjang, 2019</i> .....	376
5.4.10	Vaksinasi Rabies Menurut Jenis Hewan (Ekor/Dosis) di Kota Padang Panjang, 2019 <i>Rabies Vaccination by Kind of Animals (heads/dose) in Padang Panjang, 2019</i> .....	377
<b>5.5</b>	<b>PERIKANAN</b>	
	<b>FISHERY</b>	
5.5.1	Luas dan Jumlah Areal Perikanan Menurut Kecamatan/Kelurahan dan Jenis Perikanan di Kota Padang Panjang 2019 <i>Area and Number of Fishery by Subdistrict/Village and Kind of Fishery in Padang Panjang, 2019</i> .....	378
5.5.2	Produksi Perikanan Darat Menurut Kecamatan/Kelurahan dan Jenis Perikanan (Ton) di Kota Padang Panjang, 2019 <i>Production of Marine Land by Subdistrict/Village and Kind of Fishery (ton) in Padang Panjang, 2019</i> .....	379
5.5.3	Produksi Perikanan Darat Menurut Kecamatan/Kelurahan dan Jenis Ikan (Ton) di Kota Padang Panjang, 2019 <i>Production of Marine Land by Subdistrict/Village and Kind of Fish (ton) in Padang Panjang, 2019</i> .....	381
5.5.4	Produksi dan Nilai Produksi Perikanan Budidaya Menurut Kecamatan/ Kelurahan dan Jenis Budidaya di Kota Padang Panjang, 2019 <i>Production and Production Value of Aquaculture Fisheries by Subdistrict/ Village and Type of Cultivation in Padang Panjang Municipality, 2019</i> ....	382

5.5.5	Harga Rata-rata Ikan Menurut Jenisnya (Rp/kg) di Kota Padang Panjang, 2019 <i>Average Price of Fish by Kind in Padang Panjang, 2019</i> .....	383
<b>6.</b>	<b>ENERGI DAN INDUSTRI</b> <b>ENERGY AND INDUSTRY</b> .....	<b>385</b>
<b>6.1</b>	<b>ENERGI / ENERGY</b>	<b>389</b>
6.1.1	Daya Terpasang, Produksi, dan Distribusi Listrik PT. PLN (Persero) pada Cabang/Ranting PLN Padang Panjang, 2016-2019 <i>Installed Electricity Power, Production, and Distribution of PT. PLN (Persero) at PLN Branch of Padang Panjang, 2016-2019</i> .....	389
6.1.2	Jumlah Pelanggan Listrik PT. PLN (Persero) Menurut Kecamatan pada Cabang/Ranting PLN Padang Panjang, 2015 - 2019 <i>Number of Electricity Customers of PT. PLN (Persero) by Subdistrict at PLN Branch of Padang Panjang, 2015-2019</i> .....	390
6.1.3	Banyaknya Pelanggan Listrik Menurut Jenis Tarif di Kota Padang Panjang, 2019 <i>Number of Costumers by Tariff of PLN in Padang Panjang, 2019</i> .....	391
6.1.4	Jumlah Pelanggan dan Air yang Disalurkan Menurut Jenis Langganan di Kota Padang Panjang, 2019 <i>Number of Customers and Distributed Water by Kind of Customers in Padang Panjang Municipality, 2019</i> .....	392
6.1.5	Banyaknya Pelanggan PDAM Menurut Kecamatan/kelurahan di Kota Padang Panjang, 2019 <i>Number of Customers by Subdistrict/Villages in Padang Panjang, 2019</i> .	393
6.1.6	Produksi dan Distribusi Air PDAM di Kota Padang Panjang (m3), 2013 - 2019 <i>Production and Distribution of Water in Padang Panjang (m3), 2013 - 2019</i>	

.....	394	
<b>6.2</b>	<b>INDUSTRI/ INDUSTRY</b>	<b>395</b>
6.2.1	Potensi Industri Kecil Menurut Jenis Industri di Kota Padang Panjang, 2019 <i>Potency of Small Industry by Kind of Industry in Padang Panjang, 2019 ..</i>	395
6.2.2	Banyaknya Perusahaan dan Tenaga Kerja Bidang Usaha Kimia, Agro, dan Hasil Hutan Menurut Kecamatan/kelurahan di Kota Padang Panjang, 2019 <i>Number of Company and Employment by Subdistrict/Villages in Padang Panjang, 2019 .....</i>	397
6.2.3	Banyaknya Perusahaan dan Tenaga Kerja Bidang Usaha Logam, Mesin, Elektronika, dan Aneka Menurut Kecamatan/kelurahan di Kota Padang Panjang, 2019 <i>Number of Companies and Field Workers Metal, Machinery, Electronics and Multifarious Businesses by Subdistrict/Villages in Padang Panjang, 2019 .....</i>	398
6.2.4	Nilai Bahan Baku, Nilai Produksi, dan Nilai Investasi Industri Kimia, Agro, dan Hasil Hutan Menurut Kecamatan/kelurahan di Kota Padang Panjang (ribu rupiah), 2019 <i>Value of Raw Material, Production, and Value of Investment by Subdistrict/ Villages in Padang Panjang, 2019 .....</i>	399
6.2.5	Nilai Bahan Baku, Nilai Produksi, dan Nilai Investasi Industri Logam, Mesin, Elektronika, dan Aneka Menurut Kecamatan/kelurahan di Kota Padang Panjang (ribu rupiah), 2019 <i>Value of Raw Material, Production, and Value of Investment by Subdistrict/ Villages in Padang Panjang, 2019 .....</i>	400



<b>7.</b>	<b>PARIWISATA, TRANSPORTASI, KOMUNIKASI, PER-DAGANGAN, DAN PERBANKAN</b>	
	<b><i>TOURISM, TRANSPORTATION, COMMUNICATION, TRADE, AND BANKING</i></b> .....	<b>401</b>
<b>7.1</b>	<b>PARIWISATA</b>	
	<b><i>TOURISM</i></b> .....	<b>407</b>
7.1.1	Jumlah Rumah Makan/Restoran Menurut Kecamatan di Kota Padang Panjang, 2016 - 2019 <i>Number of Restaurants by Subdistrict in Padang Panjang Municipality, 2016 - 2019</i> .....	407
7.1.2	Banyaknya Akomodasi, Kamar, dan Tempat Tidur yang Tersedia di Kota Padang Panjang, 2011 - 2019 <i>Number of Accomodation, Room, and Available Bed in Padang Panjang Municipality, 2011 - 2019</i> .....	408
7.1.3	Objek Wisata di Kota Padang Panjang, 2019 <i>Tourist Object in Padang Panjang Municipality, 2019</i> .....	409
7.1.4	Jumlah Kunjungan ke Objek Wisata Menurut Wisatawan di Kota Padang Panjang, 2019 <i>Number of Visitors bt Kind of Tourism to Padang Panjang Municipality, 2019</i> .....	410
7.1.5	Banyaknya Industri Pariwisata Menurut Jenis Usaha di Kota Padang Panjang, 2015 - 2019 <i>Number of Tourist Industry by Kind in Padang Panjang Municipality, 2015 - 2019</i> .....	411
7.1.6	Banyaknya Sanggar Kesenian Menurut Jenis dan Kecamatan di Kota Padang Panjang, 2018 <i>Number of Art Galery by Kind and Subdistrict in Padang Panjang Municipality, 2018</i> .....	412

## 7.2 TRANSPORTASI **TRANSPORTATION**

7.2.1	Panjang Jalan Menurut Kecamatan/kelurahan dan Tingkat Kewenangan Pemerintahan di Kota Padang Panjang, 2019 <i>Length of Roads by Statue in Padang Panjang (km), 2019</i> .....	413
7.2.2	Panjang Jalan Menurut Status Jalan di Kota Padang Panjang (km), 2013 - 2019 <i>Length of Roads by Statue in Padang Panjang (km) 2013 - 2019</i> .....	414
7.2.3	Panjang Jalan Menurut Kondisi Jalan di Kota Padang Panjang (km), 2013 - 2019 <i>Length of Roads by Condition in Padang Panjang (km), 2013 - 2019</i> .....	415
7.2.4	Panjang Jalan Menurut Jenis Permukaan Jalan di Kota Padang Panjang (km), 2013 - 2019 <i>Length of Roads by Type of Surface in Padang Panjang (km), 2013 - 2019</i> .....	416
7.2.5	Jumlah Kendaraan Bermotor Menurut Kecamatan/kelurahan dan Jenis Kendaraan (unit) di Kota Padang Panjang, 2019 <i>Number of Registered Motor Vehicles by Subdistrict/Villages and Type of Motor Vehicles (units) in Padang Panjang, 2019</i> .....	417
7.2.6	Jumlah Kendaraan Bermotor Wajib Uji yang telah Diuji Menurut Jenis Kendaraan di Kota Padang Panjang, 2019 <i>Number of Compulsory Test Car by Kind in Padang Panjang, 2019</i> .....	418
7.2.7	Banyaknya Kendaraan Bermotor Wajib Uji Menurut Merek di Kota Padang Panjang, 2019 <i>Number of Compulsory Test by Brand in Padang Panjang, 2019</i> .....	425
7.2.8	Perkembangan Armada Angkutan Kota di Kota Padang Panjang, 2015 - 2019 <i>Development of Transportation Armada in Padang Panjang, 2015 - 2019</i> .....	426

7.2.9	Perkembangan Kendaraan Bermotor Menurut Jenis Kendaraan di Kota Padang Panjang, 2015 - 2019 <i>Development of Number of Motor Vehicle by Kind in Padang Panjang, 2015 - 2019</i> .....	427
7.2.10	Jumlah Kendaraan yang Membayar Pajak Kendaraan Bermotor (PKB) Menurut Jenis Kendaraan per Bulan di Kota Padang Panjang, 2019 <i>Number of Vehicles that Pay Taxes by Type of Vehicles in Padang Panjang, 2019</i> .....	429
7.2.11	Jumlah Pembayaran STNK Kendaraan Bermotor (PKB) Menurut Jenis Kendaraan per Bulan di Kota Padang Panjang, 2019 <i>Number of Payment Motor Vehicle Registration by Type of Vehicles in Padang Panjang, 2019</i> .....	434
7.2.12	Perkembangan Produksi STNK Kendaraan Bermotor Menurut Jenis Kendaraan per Bulan di Kota Padang Panjang, 2018 - 2019 <i>Development of Production of Payment Motor Vehicle Registration by Type of Vehicles in Padang Panjang, 2018 - 2019</i> .....	436
7.2.13	Jumlah Surat Ijin Mengemudi (SIM) yang Diterbitkan Menurut Jenis dan Bulan di Kota Padang Panjang, 2019 <i>Number of Driving License Published by Type and Month in Padang Panjang, 2019</i> .....	437

### **7.3 KOMUNIKASI COMMUNICATION**

7.3.1	Banyaknya Surat Pos Kilat Khusus yang Dikirim dan Diterima Melalui PT Pos Indonesia di Kota Padang Panjang, 2019 <i>Number of Special Express Mail Sent and Receive by Post Office in Padang Panjang, 2019</i> .....	438
7.3.2	Banyaknya Surat Pos Express yang Dikirim dan Diterima Melalui PT Pos Indonesia di Kota Padang Panjang, 2019	

	<i>Number of Express Mail Sent and Receive by Post Office in Padang Panjang, 2019.....</i>	<i>439</i>
7.3.3	Banyaknya Surat Pos Luar Negeri yang Dikirim dan Diterima Melalui PT Pos Indonesia di Kota Padang Panjang, 2019 <i>Number of Abroad Mail Sent and Receive by Post Office in Padang Panjang, 2019.....</i>	<i>440</i>
7.3.4	Banyaknya Paket Pos Biasa yang Dikirim dan Diterima Melalui PT Pos Indonesia di Kota Padang Panjang, 2019 <i>Number of Usual Parcels Sent and Receive by Post Office in Padang Panjang, 2019.....</i>	<i>441</i>
7.3.5	Banyaknya Paket Pos Kilat Khusus yang Dikirim dan Diterima Melalui PT Pos Indonesia di Kota Padang Panjang, 2019 <i>Number of Special Express Parcels Sent and Receive by Post Office in Padang Panjang, 2019.....</i>	<i>442</i>
7.3.6	Banyaknya Paket Pos Ekspres yang Dikirim dan Diterima Melalui PT Pos Indonesia di Kota Padang Panjang, 2019 <i>Number of Express Parcels Sent and Receive by Post Office in Padang Panjang, 2019.....</i>	<i>443</i>
7.3.7	Banyaknya Wesel Pos Dikirim dan Diterima Melalui PT Pos Indonesia di Kota Padang Panjang, 2019 <i>Number of Money Order Sent and Receive by Post Office in Padang Panjang, 2019.....</i>	<i>444</i>
7.3.8	Banyaknya SOPP Melalui PT Pos Indonesia di Kota Padang Panjang, 2019 <i>Number of SOPP by Post Office in Padang Panjang, 2019.....</i>	<i>445</i>
7.3.9	Banyaknya Tabungan dan Pembayaran Tabanas Melalui PT Pos Indonesia di Kota Padang Panjang, 2019 <i>Number of Saving and Payment of Tabanas by Post Office in Padang Panjang, 2019.....</i>	<i>447</i>

## 7.4 PERDAGANGAN

### TRADE

- 7.4.1 Perkembangan Penerbitan Surat Ijin Usaha Perdagangan Menurut Skala Usaha di Kota Padang Panjang, 2014 - 2019  
*Development of Trade Companies by Companies Scale in Padang Panjang, 2014 - 2019*..... 448
- 7.4.2 Perkembangan Tanda Daftar Perusahaan (TDP) yang Diterbitkan di Kota Padang Panjang, 2015 - 2019  
*Development Published Trade Register in Padang Panjang, 2015 - 2019*  
.....449
- 7.4.3 Banyaknya Usaha Menengah Kecil Mikro (UMKM) Menurut Kecamatan/ kelurahan di Kota Padang Panjang, 2015 - 2019  
*Number of Middle Small Micro Industry by Subdistrict/Villages in Padang Panjang, 2015 - 2019* ..... 450

## 7.5 PERBANKAN

### BANKING

- 7.5.1 Jumlah Bank dan Kantor Bank Menurut Jenis Bank di Kota Padang Panjang, 2018  
*Number of Bank and Office by Type in Padang Panjang Municipality, 2018*  
..... 451
- 7.5.2 Posisi Simpanan Masyarakat Rupiah dan Valuta Asing Bank Umum dan BPR Berdasarkan Lokasi Kantor Penghimpun Dana di Kota Padang Panjang (juta rupiah), 2019  
*Outstanding of Private Deposit in Rupiah and Foreign Currency of Commercial and Rural Banks Based on Bank's Office Fund in Padang Panjang Municipality (million rupiahs), 2019* ..... 452

7.5.3	Posisi Kredit Usaha Mikro, Kecil dan Menengah yang diberikan Bank Umum Menurut Skala Usaha Berdasarkan Lokasi Proyek di Kota Padang Panjang (juta rupiah), 2019 <i>Outstanding of Commercial Banks Credit to Micro, Small and Medium Scale Enterprise on Project Location in Padang Panjang Municipality (million rupiahs), 2019</i> .....	453
7.5.4	Posisi Pinjaman Rupiah dan Valuta Asing yang diberikan Bank Umum dan Bank Perkreditan Rakyat Menurut Jenis Penggunaan Berdasarkan Lokasi Proyek di Kota Padang Panjang (juta rupiah), 2019 <i>Outstanding of Rupiah and Foreign Currency Loans Provided by Commercial Banks and Rural Banks by Type of Loan Based on Project Location in Padang Panjang Municipality (million rupiahs), 2019</i> .....	454
7.5.5	Posisi Pinjaman yang Diberikan Rupiah dan Valuta Asing Bank Umum dan BPR Menurut Sektor Ekonomi Berdasarkan Lokasi Proyek di Kota Padang Panjang (juta rupiah), 2019 <i>Commercial and Rural Banks Outstanding Loans by Economic Sector Based on Project Location in Padang Panjang Municipality (million rupiahs), 2019</i> .....	455
7.5.6	Posisi Kredit Mikro, Kecil, dan Menengah yang Diberikan Bank Umum Menurut Sektor Ekonomi Berdasarkan Lokasi Proyek di Kota Padang Panjang (juta rupiah), 2019 <i>Outstanding of Commercial Rural Banks Credit to Micro, Small, and Medium Scale Enterprise by Economic Sector Based on Project Location in Padang Panjang Municipality (million rupiahs), 2019</i> .....	459
7.5.7	Pemberian Kredit Kepada Nasabah PT Pegadaian di Kota Padang Panjang, 2019 <i>Credits Provision for Relation of PT Pegadaian in Padang Panjang, 2019</i> .....	465

7.5.8	Pelunasan Kembali Pinjaman Nasabah PT Pegadaian di Kota Padang Panjang, 2019 <i>Credits Provision for Discharge of Relation Debt of PT Pegadaian in Padang Panjang, 2019</i> .....	464
7.5.9	Barang yang Dilelang di PT Pegadaian Kota Padang Panjang, 2019 <i>Auction Goods of PT Pegadaian in Padang Panjang 2019</i> .....	465
7.5.10	Sisa Uang Pinjaman yang Masih Berada Ditangan Nasabah PT Pegadaian Kota Padang Panjang, 2019 <i>The rest of the Money Lending Still Being hands of the Customer of PT Pegadaian in Padang Panjang 2019</i> .....	466

**8. SISTEM NERACA REGIONAL**  
**SYSTEM OF REGIONAL ACCOUNTS..... ... 467**

8.1	Produk Domestik Regional Bruto Atas Dasar Harga Berlaku Menurut Lapangan Usaha (miliar rupiah) di Kota Padang Panjang, 2015–2019 <i>Gross Regional Domestic Product at Current Market Prices by Industry (billion rupiahs) in Padang Panjang Municipality, 2015-2019</i> .....	478
8.2	Produk Domestik Regional Bruto Atas Dasar Harga Konstan 2010 Menurut Lapangan Usaha (miliar rupiah) di Kota Padang Panjang, 2015 - 2019 <i>Gross Regional Domestic Product at 2010 Constant Market Prices by Industry (billion rupiahs) in Padang Panjang Municipality, 2015 - 2019</i> ...	480
8.3	Distribusi Persentase Produk Domestik Regional Bruto Atas Dasar Harga Berlaku Menurut Lapangan Usaha di Kota Padang Panjang, 2015 - 2019 <i>Percentage Distribution of Gross Regional Domestic Product at Current</i>	

*Market Prices by Industry in Padang Panjang Municipality, 2015 - 2019..*482

8.4 Laju Pertumbuhan Produk Domestik Regional Bruto Atas Dasar Harga Konstan 2010 Menurut Lapangan Usaha (persen) di Kota Padang Panjang, 2016 - 2019  
*Growth Rate of Gross Regional Domestic Product at 2010 Constant Market Prices by Industry (percent) in Padang Panjang Municipality, 2016 - 2019.*  
.....484

8.5 Produk Domestik Regional Bruto Atas Dasar Harga Berlaku Menurut Jenis Pengeluaran (juta rupiah) di Kota Padang Panjang, 2014 - 2018  
*Gross Regional Domestic Product at Current Market Prices by Type of Expenditure (million rupiahs) in Padang Panjang Municipality, 2014 - 2018*  
.....486

8.6 Produk Domestik Regional Bruto Atas Dasar Harga Konstan 2010 Menurut Jenis Pengeluaran (juta rupiah) di Kota Padang Panjang, 2014 - 2018  
*Gross Regional Domestic Product at 2010 Constant Market Prices by Type of Expenditure (million rupiahs) in Padang Panjang Municipality, 2014 - 2018*  
.....487

**9. PERBANDINGAN ANTAR KABUPATEN/KOTA  
INTER REGENCY/MUNICIPALITY COMPARISON ..... ... 489**

9.1 Luas Wilayah Sumatera Barat Menurut Kabupaten/kota dan Ibukota  
*Area of Sumatera Barat Province by Regency/ Municipality and Capital..*499

9.2 Banyaknya Kecamatan, Nagari, Kelurahan, Desa, Jorong, Dusun, dan Rukun Tetangga (RT) Menurut Kabupaten/kota di Sumatera Barat, 2019  
*Number of Sub District, Villages by Regency/ Municipality In Sumatera Barat, 2019*.....500



9.3	Jumlah Penduduk, Laju Pertumbuhan Penduduk, Distribusi Persentase Penduduk, Kepadatan Penduduk, Rasio Jenis Kelamin Penduduk Menurut Kabupaten/Kota di Provinsi Sumatera Barat, 2000, 2010, dan 2019 <i>Population, Population Growth Rate, Percentage Distribution of Population, Population Density, and Population Sex Ratio by Regency/ Municipality in Sumatera Barat Province, 2000, 2010, and 2019</i> .....501
9.4	Banyaknya Rumah Tangga dan Rata-rata besarnya Anggota Rumah tangga Menurut Kab/Kota di Provinsi Sumatera Barat, 2010 dan 2019 <i>Number of Household and Average Household Size by Regency/ Municipality in Sumatera Barat Province, 2010 and 2018</i> .....504
9.5	Penduduk Berumur 15 Tahun ke Atas yang Bekerja Selama Seminggu yang Lalu Menurut Lapangan Pekerjaan Utama dan Kabupaten/Kota di Provinsi Sumatera Barat (Orang), 2019 <i>Population Aged 15 Years and Over Who Worked During the Previous Week by Main Industry and Regency/Municipality in Sumatera Barat Province (People), 2019</i> .....505
9.6	Penduduk Miskin dan Persentasenya Menurut Kabupaten/kota di Sumatera Barat, 2018 - 2019 <i>Number of Population Below Poverty Line and Percentage by Regency/ Municipality in Sumatera Barat, 2018 - 2019</i> .....506
9.7	Indeks Kedalaman Kemiskinan dan Indeks Keparahan Kemiskinan Menurut Kabupaten/kota di Sumatera Barat, 2018 - 2019 <i>Poverty Gap Indeks and Poverty Severity Indeks by Regency/ Municipality in Sumatera Barat, 2018 - 2019</i> .....507
9.8	Indeks Pembangunan Manusia Menurut Kabupaten/kota dan Indikatornya di Sumatera Barat, 2019 <i>Human Development Indeks by Regency/ Municipality and Indicator in Sumatera Barat, 2019</i> .....508

9.9	Perkembangan Indeks Pembangunan Manusia Menurut Kabupaten/ kota di Sumatera Barat, 2015 - 2019 <i>Trend of Human Development Indeks by Regency/ Municipality and Indicator in Sumatera Barat, 2015 - 2019</i> .....	509
9.10	Tingkat Pengangguran Terbuka Menurut Kabupaten/kota di Sumatera Barat, 2016 - 2019 <i>Unemployment Rate by Regency/ Municipality in Sumatera Barat, 2016 - 2019</i> .....	510

<https://padangpanjangkota.bpp.go.id>



## DAFTAR GAMBAR/LIST OF FIGURES

	Halaman Page
1.1 Luas Daerah menurut Kecamatan dan Kelurahan (%) di Kota Padang Panjang, 2019 <i>Area of Subdistrict and Kelurahan in Padang Panjang Municipality(%), 2019.</i>	7
1.2 Curah Hujan menurut Bulan (mm) di Kota Padang Panjang, 2019 <i>Rain Falls by Month(mm) in Padang Panjang Municipality, 2019.....</i>	8
2.1 Pegawai Negeri Sipil Pemerintah Daerah menurut Pendidikan di Kota Padang Panjang, 2019 <i>Local Civil Servant by Education in Padang Panjang Municipality, 2019.....</i>	31
2.2 Persentase Anggota DPRD menurut Partai Pendukung Periode 2019-2024 di Kota Padang Panjang, 2019 <i>Percentage of Regional Representative Council by Party period 2019-2024 in Padang Panjang Municipality, 2019 .....</i>	32
3.1 Persentase Penduduk menurut Kelurahan di Kota Padang Panjang (%), 2019 <i>Percentage of Population by Subdistrict in Padang Panjang Municipality (%), 2019 .....</i>	127
3.2 Penduduk Menurut Kelompok Umur dan Jenis Kelamin di Kota Padang Panjang, 2019 <i>Population by Group of Age and Sex in Padang Panjang Municipality, 2019.</i>	128
4.1 Jumlah Sekolah Menurut Tingkatan yang ada di Kota Padang Panjang, 2019/2020 <i>Number of Schools by Level in Padang Panjang Municipality, 2019/2020.....</i>	159

4.2	Jumlah Guru, Murid dan Rasio Murid Guru Sekolah Menurut Tingkatan di Kota Padang Panjang, 2019/2020 <i>Number of Teachers, Pupils, and Pupils Teacher Ratio by Levels in Padang Panjang Municipality, 2019/2020</i> .....	160
5.1	Produksi Tanaman Sayuran Semusim menurut Jenis Tanaman (Ton) di Kota Padang Panjang, 2019 <i>Production of Seasonal Vegetables by Kind of Plant (Tons) in Padang Panjang Municipality, 2019</i> .....	322
5.2	Produksi Tanaman Perkebunan menurut Jenis Tanaman (Ton) di Kota Padang Panjang, 2019 <i>Production of Crops by Type of Crop (Tons) in Padang Panjang Municipality, 2019</i> .....	323
6.1	Daya Listrik Terpasang PT. PLN (Persero) pada Cabang/Ranting PLN Padang Panjang (Juta KW), 2015-2019 <i>Installed Electricity Power of PT. PLN (Persero) at PLN Branch of Padang Panjang, 2015-2019</i> .....	388
7.1	Jumlah Kunjungan Wisatawan Mancanegara di Kota Padang Panjang, 2015-2019 <i>Number of Foreign Visitor who Visit Padang Panjang Municipality, 2019</i> .....	405
7.2	Persentase Panjang Jalan Menurut Kondisi Jalan di Kota Padang Panjang, 2018 <i>Percentage of Length of Roads by Condition in Padang Panjang Municipality, 2018</i> .....	406
8.1	Laju Pertumbuhan Ekonomi dan Nilai PDRB Atas Dasar Harga Berlaku Kota Padang Panjang, 2015-2019 <i>Economic Growth of Padang Panjang Municipality, 2015-2019</i> .....	476

8.2	Distribusi Persentase Produk Domestik Regional Bruto Atas Dasar Harga Berlaku Menurut Lapangan Usaha di Kota Padang Panjang, 2019 <i>Percentage Distribution of Gross Regional Domestic Product at Current Market Prices by Industry in Padang Panjang Municipality, 2019</i> .....	477
9.1	Indeks Pembangunan Manusia Menurut Kabupaten/kota dan Indikatornya di Sumatera Barat, 2019 <i>Human Development Indeks by Regency/ Municipality and Indicator in Sumatera Barat, 2019</i> .....	497
9.2	Persentase Penduduk Miskin Menurut Kabupaten/Kota di Provinsi Sumatera Barat, 2019 <i>Percentage of Population Below Poverty Line bu Regency/ Municipality in Sumatera Barat Province, 2019</i> .....	498



## PENJELASAN UMUM/EXPLANATORY NOTES

Tanda-tanda, satuan-satuan, dan lain-lainnya yang digunakan dalam publikasi ini adalah sebagai berikut:

*Symbols, measurement units, and acronyms which are used in this publication, are as follows:*

### 1. TANDA-TANDA/SYMBOLS

Data tidak tersedia/Data not available .....	: ...
Tidak ada atau nol /Null or zero .....	: -
Data dapat diabaikan/Data negligible .....	: 0
Tanda decimal/Decimal point .....	: ,
Data tidak dapat ditampilkan/Not applicable .....	: NA
Angka estimasi/Estimated figures .....	: e
Angka diperbaiki/Revised figures .....	: r
Angka sementara/Preliminary figures .....	: x
Angka sangat sementara/Very preliminary figures .....	: xx
Angka sangat sangat sementara/Very very preliminary figures .....	: xxx

### 2. SATUAN/UNITS

barel/barrel .....	: 158,99 liter/litres = 1/6,2898 m <sup>3</sup>
hektar (ha)/hectare (ha) .....	: 10 000 m <sup>2</sup>
kilometer (km)/kilometres (km) .....	: 1 000 meter/meters (m)
knot/knot .....	: 1,8523 km/jam (km/hour)
kuintal/quintal .....	: 100 kg
KWh .....	: 1 000 Watt hour
MWh .....	: 1 000 KWh
liter (untuk beras)/litre (for rice) .....	: 0,80 kg
MMSCF .....	: 1/35,3 m <sup>3</sup>
metrik ton (m.ton)/metric ton (m. ton) .....	: 0,98421 long ton = 1 000 kg
ons/ounce .....	: 28,31 gram/grams
ton .....	: 1 000 kg

Satuan lain: buah, dus, butir, helai/lembar, kaleng, batang, pulsa, ton kilometer (ton-km), jam, menit, persen (%).

*Other units: unit, pack, pieces, sheet, tin, pulse, ton-kilometres(ton-km), hour, minute, percent (%).*

Perbedaan angka di belakang koma disebabkan oleh pembulatan angka.

*The difference in decimal numbers is caused by rounding.*



## DAFTAR SINGKATAN/ LIST OF ABBREVIATIONS

PLN	: Perusahaan Listrik Negara
PDAM	: Perusahaan Daerah Air Minum
KAI	: Kereta Api Indonesia
Telkom	: Telekomunikasi
UPTD	: Unit Pelaksana Teknis Daerah
TK	: Taman Kanak-kanak/ <i>Kindergarten School</i>
SD	: Sekolah Dasar/ <i>Elementary School</i>
SLTP	: Sekolah Lanjutan Tingkat Pertama/ <i>Junior High School</i>
SLTA	: Sekolah Lanjutan Tingkat Atas/ <i>Senior High School</i>
Polres	: Kepolisian Resort
HAM	: Hak Asasi Manusia
Dt	: Datuk
Gerindra	: Gerakan Indonesia Raya
Golkar	: Golongan Karya
Nasdem	: Nasional Demokrat
OMSK	: Otitis Media Supuratif Kronis
Puskesmas	: Pusat Kesehatan Masyarakat
Poskeskel	: Pos Kesehatan Kelurahan
BOR	: <i>Bed Occupancy Ratio</i>
BCG	: Bacillus Calmette Guerin
DPT	: Difteri, Pertusis, Tetanus
HB	: Hepatitis
TT	: Tetanus Toxoid
K1	: Kunjungan baru ibu hamil
K4	: Kunjungan 4 kali selama masa kehamilan
ISPA	: Infeksi Saluran Pernapasan Akut
IUD	: <i>Intrauterine Device</i>
MOW	: Metode Operasi Wanita
MOP	: Metode Operasi Pria

## Statistik Kunci, 2017–2019 Key Statistics, 2017–2019

Rincian/Description	Satuan/Unit	2017	2018	2019
(1)	(2)	(3)	(4)	(5)
<b>SOSIAL/SOCIAL</b>				
Penduduk <sup>1</sup> /Population <sup>1</sup>	ribu/thousand	52,422	52,994	53,693
Tingkat Partisipasi Angkatan Kerja -TPAK <sup>2</sup> Labour Force Participation Rate-LFPR <sup>2</sup>	%	64,17	65,35	68,35
Tingkat Pengangguran Terbuka-TPT <sup>2</sup> Unemployment Rate-UR <sup>2</sup>	%	5,43	5,28	4,35
Penduduk Miskin <sup>3</sup> /Poor People <sup>4</sup>	ribu/thousand	3,22	3,11	3,00
Persentase Penduduk Miskin <sup>4</sup> Percentage of Poor People <sup>4</sup>	%	6,17	5,88	5,60
Indeks Pembangunan Manusia-IPM <sup>5</sup> Human Development Index <sup>5</sup>	–	77,01	77,30	78,00
Indeks Pembangunan Gender-IPG Gender Development Index	–	97,76	97,77	97,50
<b>EKONOMI/ECONOMIC</b>				
Produk Domestik Regional Bruto (PDRB) Harga Berlaku <sup>6</sup> Gross Regional Domestic Bruto (GRDP) at Current Price <sup>6</sup>	juta rupiah million rupiahs	2 974,35 <sup>t</sup>	3 198,67 <sup>xx</sup>	3 476,56 <sup>xxx</sup>
Laju Pertumbuhan Ekonomi <sup>8</sup> /Economic Growth <sup>7</sup>	%	5,80 <sup>t</sup>	5,73 <sup>xx</sup>	5,59 <sup>xxx</sup>
PDRB Per Kapita Harga Berlaku <sup>6,8</sup> Per Capita of GRDP at Current Price <sup>6,8</sup>	juta rupiah million rupiahs	56,74 <sup>t</sup>	60,36 <sup>xx</sup>	64,75 <sup>xxx</sup>

- Catatan/Notes: <sup>1</sup> Data 2006–2009: berdasarkan hasil SUPAS 2005; mulai 2010: Hasil proyeksi penduduk Indonesia 2010–2035 (pertengahan tahun/Juni)/Data in 2006–2009: based on SUPAS 2005; since 2010: The result of Indonesia population projection 2010–2035 (mid year/June)
- <sup>2</sup> Kondisi Agustus/Condition at August
- <sup>3</sup> Menggunakan penimbang hasil proyeksi penduduk tahun 2010–2035/Weighted by the 2010–2035 population projection
- <sup>4</sup> Kondisi Maret/Condition at March
- <sup>5</sup> Sejak tahun 2010, IPM dihitung dengan metode baru. Komponen IPM metode baru adalah angka harapan hidup saat lahir, harapan lama sekolah, rata-rata lama sekolah, dan pengeluaran per kapita/Since 2010, HDI was calculated using new method. New HDI component are life expectancy at birth, expected years of schooling, means years of schooling, and expenditure per capita
- <sup>6</sup> Mulai tahun 2010 mengadopsi System of National Account 2008 (SNA 2008)/Since 2010 is in line with System of National Account 2008 (SNA 2008)
- <sup>7</sup> Sebelum 2011 menggunakan tahun dasar 2000 (2000=100), mulai 2011 menggunakan tahun dasar 2010 (2010=100)/Before 2011 using 2000 base year (2000=100), since 2011 using 2010 base year (2010=100)
- <sup>8</sup> Mulai 2010 proyeksi penduduk berdasarkan hasil SP2010/Since 2010 population projection based on SP2010

BAB  
Chapter

01

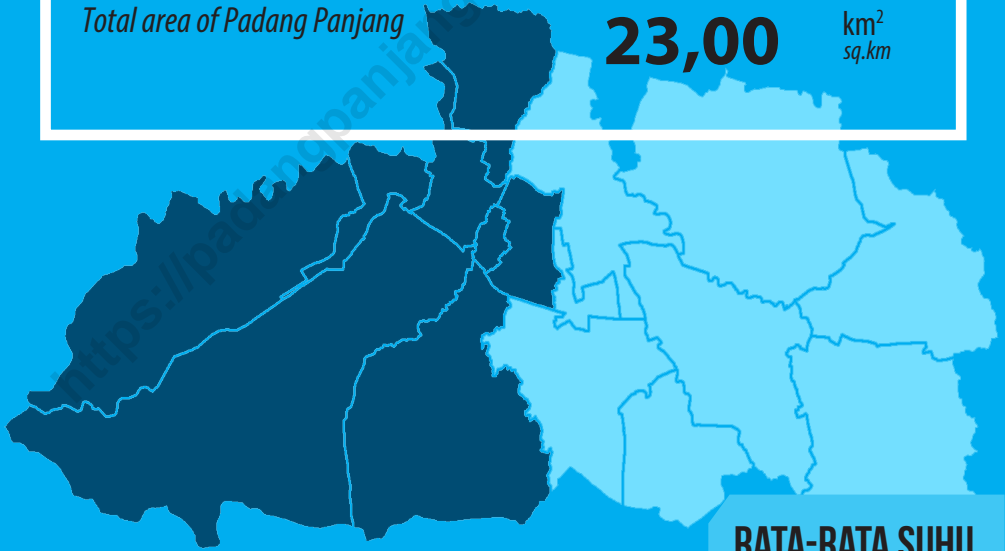
# GEOGRAFI DAN IKLIM

## GEOGRAPHY AND CLIMATE

### LUAS WILAYAH PADANG PANJANG

Total area of Padang Panjang

23,00 km<sup>2</sup>  
sq.km



CURAH HUJAN

TERTINGGI  
DESEMBER

Highest Rain Falls

429,5 mm

RATA-RATA SUHU

TERTINGGI  
MEI

Highest Temperature

22,9 °C

Sumber/Source: Badan Meteorologi Klimatologi dan Geofisika Kota Padang Panjang/  
Meteorology, Climatology, and Geophysics Agency of Padang Panjang Municipality



**PENJELASAN TEKNIS**

1. Secara astronomis, Kota Padang Panjang terletak antara 100o20' dan 100o30' Bujur Timur dan 0o27' dan 0o32' Lintang Selatan.
2. Berdasarkan posisi geografisnya, Kota Padang Panjang berbatasan langsung dengan Kabupaten Tanah Datar, baik di sebelah utara, selatan, barat, maupun timur. Di sebelah utara, barat, dan selatan berbatasan dengan Kecamatan X Koto sedangkan di sebelah timur berbatasan dengan Kecamatan Batipuh.
3. Curah hujan merupakan ketebalan air hujan yang terkumpul pada luasan 1 m<sup>2</sup>. Satuan curah hujan yang digunakan dalam mm.
4. Hujan adalah titik-titik air di udara atau awan yang sudah terlalu berat karena kandungan airnya sudah sangat banyak, sehingga akan jatuh kembali ke permukaan bumi sebagai hujan (presipitasi). Alat untuk mengukur curah hujan adalah fluviometer. Garis khayal di peta yang menghubungkan tempat-tempat yang mendapatkan curah hujan yang sama disebut isohyet.
5. Curah hujan dihitung dengan satuan mm (milimeter), yaitu tinggi air yang tertampung pada

**TECHNICAL NOTES**

1. *Astronomically, Padang Panjang Municipality is located between 100o20' and 100o30' East longitude and between 0o27' and 0o32' South latitude.*
2. *In terms of geographic position, Padang Panjang has boundaries as follows: directly adjacent to Tanah Datar Regency, both in the north, south, west and east. In the north, west, and south adjacent to the X Koto district while the east by the Batipuh district.*
3. *Rainfall is the thickness of the rainwater collected in an area of 1 m<sup>2</sup>. Unit used rainfall in mm*
4. *Rain is water droplets in the air or a cloud that is too heavy because the water content is already very much, so it will fall back to the earth's surface as rain (precipitation). Tools to measure rainfall is fluviometer. An imaginary line on a map connecting places that get the same rainfall called Isohyets*
5. *Rainfall is calculated in mm (millimeters), ie the height of water being stored in an area of 1m x 1m*

area seluas 1 m x 1 m atau 1 meter persegi (m<sup>2</sup>). Jadi curah hujan 1 m adalah jumlah air yang turun dari langit sebanyak 1 m x 1 m x 1 m = 0,001 m<sup>3</sup> = 1 liter

or 1 square meter (m<sup>2</sup>). So rainfall of 1 m is the amount of water that fell from the sky as much as 1 m x 1 m x 1 m = 0,001 m<sup>3</sup> = 1 liter

6. Suhu udara adalah ukuran energi kinetik rata – rata dari pergerakan molekul – molekul. Suhu suatu benda ialah keadaan yang menentukan kemampuan benda tersebut, untuk memindahkan (transfer) panas ke benda – benda lain atau menerima panas dari benda – benda lain tersebut. Dalam sistem dua benda, benda yang kehilangan panas dikatakan benda yang bersuhu lebih tinggi.
  7. Alat untuk mengukur temperatur adalah thermometer. Ada beberapa jenis thermometer yang digunakan dewasa ini, namun dalam pengamatan meteorologi dan klimatologi, umumnya digunakan thermometer kaca (liquid-in-glass thermometer) untuk peralatan Konvensional dan thermometer PT-100 untuk peralatan-peralatan digital.
  8. Thermometer kaca (liquid-in-glass thermometer) umumnya menggunakan Air raksa (mercury) untuk pengukuran temperatur diatas suhu freezing point (-38.3 °C) dan menggunakan alkohol untuk pengukuran yang memiliki jangkauan ukur dibawah/sekitar freezing point.
6. *The air temperature is a measure of the kinetic energy - average of the movement of molecules. Temperature of an object is a state that determines the ability of these objects, to move (transfer) of heat to other objects or receive heat from other objects. In a system of two objects, objects that loss heat are said to be higher temperature objects.*
  7. *Instrument for measuring temperature is a thermometer. There are several types of thermometer that is used today, but the observation of meteorology and climatology, commonly used glass thermometer (liquid-in-glass thermometer) for equipment Conventional and thermometer PT-100 for digital equipment.*
  8. *Glass Thermometer (liquid-in-glass thermometer) typically use mercury (mercury) for the measurement of temperatures above the freezing point temperature (-38.3 ° C) and the use of alcohol for measurement has measuring range under / around freezing point.*

9. Selain suhu atau temperatur udara, unsur cuaca dan iklim yang lain adalah tekanan udara. Tekanan udara pada suatu permukaan adalah gaya yang diberikan kepada suatu permukaan atau area oleh kolom udara di atas permukaan tersebut. Tekanan yang diberikan tersebut sebanding dengan massa udara vertikal yang terdapat di atas permukaan tersebut sampai pada batas ketinggian lapisan atmosfer terluar. Hal itu yang membuat tekanan udara di setiap tempat berbeda menurut ketinggian dari tempat tersebut. Tekanan udara juga merupakan salah satu parameter yang diamati oleh observer ketika melakukan pengamatan udara permukaan atau synoptic observation. Pada kenyataannya terdapat banyak alat yang digunakan untuk mengukur tekanan udara, diantaranya barometer air raksa, barometer aneroid, aneroid barograph, serta bourdon tube barograph.
9. *In addition to temperature or air temperature, weather elements and other climate is air pressure. The air pressure on a surface is the force applied to a surface or an area by one column of air above the surface. The pressure exerted is proportional to the vertical air mass located above the surface up to the upper limit of the outer layer of the atmosphere. It makes the air pressure in each place is different according to the altitude of the place. The air pressure is also one parameter was observed by the observer when observing surface air or synoptic observation. In fact there are many tools used to measure air pressure, such as mercury barometer, aneroid barometer, aneroid barograph, and Bourdon tube barograph.*
10. Alat yang digunakan untuk mengukur kecepatan angin yaitu cup counter anemometer. Alat ini terdiri dari tiga buah mangkuk yang dipasang simetris pada sumbu vertikal. Pada bagian bawah dari sumbu vertikal dipasang generator, yang berputar oleh ketiga mangkuk. Tegangan dari generator sebanding
10. *The tools used to measure the wind speed is cup counter anemometer. The tool consists of three bowls mounted symmetrically on the vertical axis. At the bottom of the vertical axis mounted generator, which is rotated by all three bowls. The voltage of the generator is proportional to the rotational speed of the bowls. Wind Vane*



dengan kecepatan berputar dari mangkuk - mangkuk. Wind Vane atau alat penunjuk arah angin adalah sebuah instrumen yang digunakan untuk mengetahui arah horizontal pergerakan angin (angin permukaan). Alat ini terdiri dari suatu objek tidak simetris (contohnya suatu anak panah atau panah berbentuk ayam jago yang menempel pada pusat gravitasinya sehingga panah itu dapat bergerak dengan bebas di sekitar poros horizontalnya) yang dihubungkan pada vane/weather cock sensor pada anemometer.

*or wind direction instrument is an instrument used to determine the direction of the horizontal movement of the wind (wind surface). This device consists of an asymmetric object (eg a dart or arrow-shaped rooster attached to the center of gravity so that the shaft can move freely around the horizontal axis) which is connected to the vane / anemometer sensor on the weather cock.*

11. Secara umum kelembaban (Relative Humidity) adalah istilah yang digunakan untuk menggambarkan jumlah uap air yang ada di udara dan dinyatakan dalam persen dari jumlah uap air maksimum dalam kondisi jenuh. Dan alat yang dapat digunakan untuk mengukur kelembaban udara (Relative Humidity) adalah Higrometer. Higrometer rambut adalah sebuah alat pengukur kelembaban udara dengan satuan persen yang menggunakan prinsip muai panjang rambut dimana rambut akan memanjang ketika kelembaban udara bertambah. Adapun rambut yang digunakan adalah rambut manusia atau kuda yang sudah dihilangkan lemaknya yang kemudian dikaitkan dengan pengungkit (engsel) yang

11. *In general humidity (Relative Humidity) is a term used to describe the amount of water vapor in the air and expressed as a percent of the maximum amount of water vapor in a saturated condition. And tools that can be used to measure humidity (Relative Humidity) is Hygrometer. Hair hygrometer is an air humidity gauge with percent unit that uses the principle of hair expansion where the hair length hair will elongate when humidity increases. The hair used is human hair or horse that has been defatted which is then linked to a lever (hinge) that is connected to the needle that pointing to the scale thus enlarging the scale change from a small change in the hair length.*

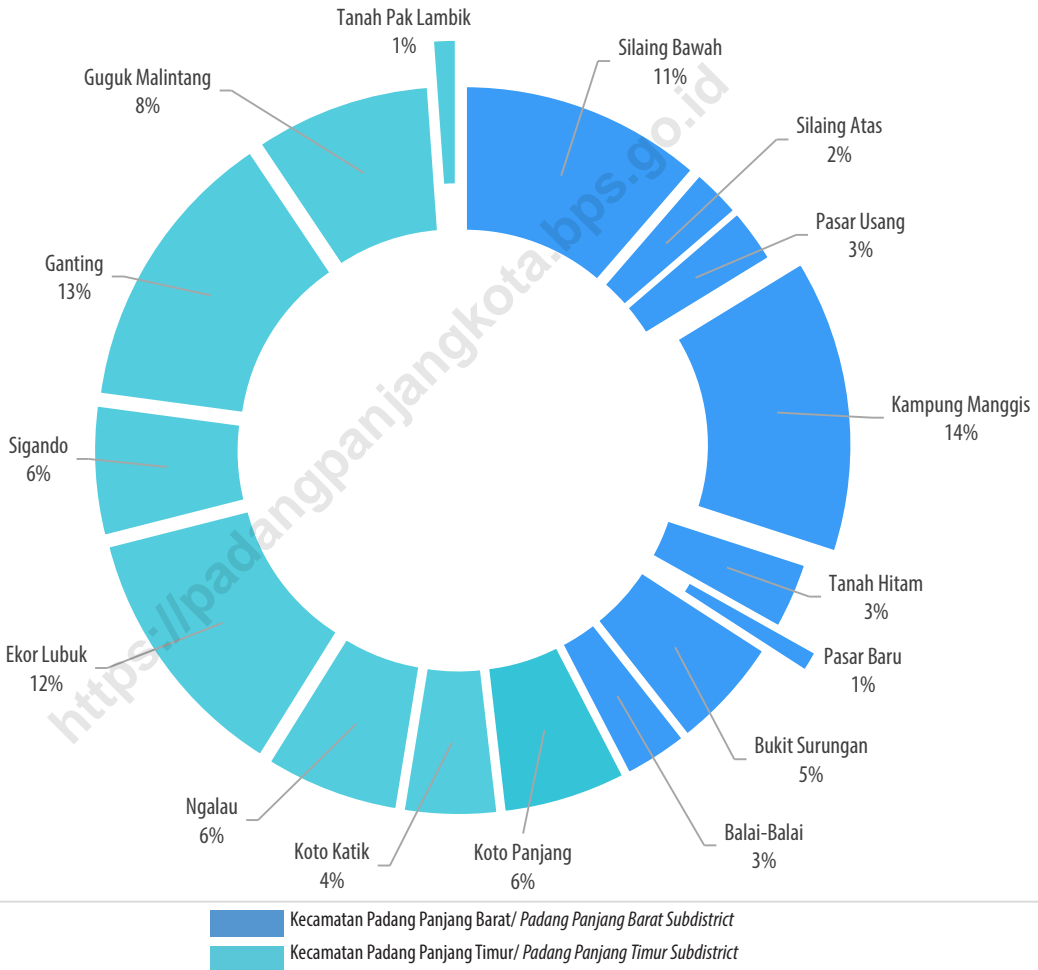
dihubungkan dengan jarum yang menunjuk kepada skala sehingga memperbesar perubahan skala dari perubahan kecil dari panjangnya rambut.

12. Lama penyinaran matahari merupakan salah satu dari beberapa unsur klimatologi, dan didefinisikan sebagai kekuatan matahari yang melebihi  $120 \text{ W/m}^2$ . Campbell Stokes Recorder merupakan alat pengukur lama penyinaran matahari yang secara resmi digunakan oleh Badan Meteorologi, Klimatologi dan Geofisika. Alat ini terdiri dari sebuah bola kaca berdiameter 10 cm yang berfungsi sebagai lensa cembung, dan kertas pias yang diletakkan dibagian fokus bola kaca. Kekuatan insolasi yang melebihi  $120 \text{ W/m}^2$  akan meninggalkan jejak terbakar pada kertas pias yang panjang jejaknya berkaitan dengan lama penyinaran matahari.
13. Kelembaban udara/ legas udara adalah jumlah kandungan uap air yang ada dalam udara. Kandungan uap air di udara berubah-ubah bergantung pada suhu. Makin tinggi suhu, makin banyak kandungan uap airnya. Alat pengukur kelembaban udara adalah higrometer. Kelembaban udara ada 2 jenis sebagai berikut:
- Kelembaban mutlak (absolut) yaitu bilangan
12. *Solar radiation is one of several elements climatology, and is defined as solar power that exceeding  $120 \text{ W/m}^2$ . Campbell Stokes Recorder is a measuring tool for the duration of sun irradiation that officially used by the Meteorology, Climatology and Geophysics Agency. This tool consists of a 10 cm diameter glass ball that serves as a lens convex, and record paper are placed at the focus of a glass bulb. Insulation strength that exceedings  $120 \text{ W/m}^2$  will leave a traces of burnings on the record paper that has a trace lenght associated with duration of sun exposure.*
13. *Air Humidity is the amount of moisture content in the air. The content of water vapor in the air varies depending on temperature. The higher the temperature, the more water vapor content. Humidity gauges are hygrometer. There are 2 types of humidity as follows:*
- The absolute humidity (absolute) is a number that indicates the amount of water*

- yang menunjukkan jumlah uap air dalam satuan gram pada satu meter kubik udara.
- b. Kelembaban relatif (nisbi), yaitu angka dalam persen yang menunjukkan perbandingan antara banyaknya uap air yang benar-benar dikandung udara pada suhu tertentu dan jumlah uap air maksimum yang dapat dikandung udara.
- vapor in grams in one cubic meter of air.*
- b. *Relative humidity (relative), the figures in percent which shows a comparison between the amount of water vapor actually contained in the air at a specific temperature and the maximum amount of water vapor that can be contained in the air.*

**Gambar** 1.1  
**Figures**

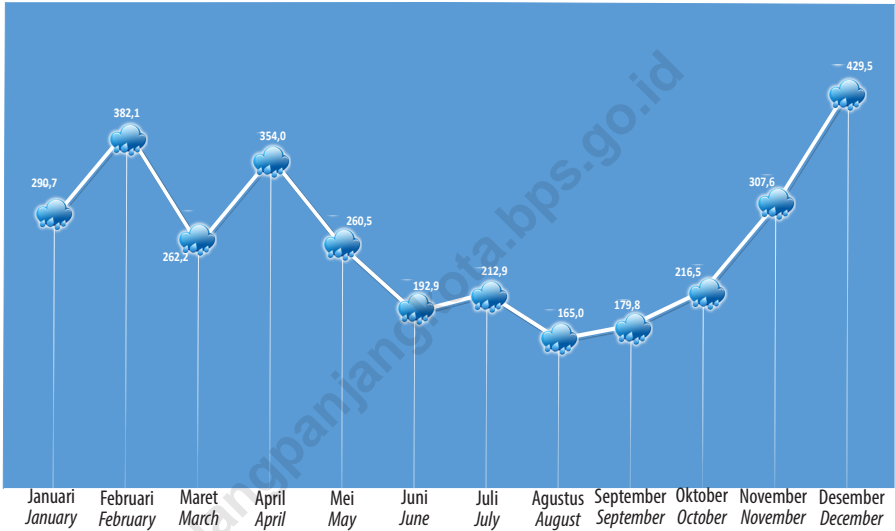
**Luas Daerah menurut Kecamatan dan Kelurahan (%) di Kota Padang Panjang, 2019**  
**Area of Subdistrict and Kelurahan in Padang Panjang Municipality(%) , 2019**



Sumber/Source : Berdasarkan Peraturan Menteri Dalam Negeri No. 66 Tahun 2011 tanggal 28 Desember 2011  
Based on Minister Of Home Affairs Regulation No 66/2011, December 28, 2011

**Gambar** 1.2  
**Figures**

**Curah Hujan menurut Bulan (mm) di Kota Padang Panjang, 2019**  
**Rain Falls by Month(mm) in Padang Panjang Municipality, 2019**



Sumber/Source: Badan Meteorologi Klimatologi dan Geofisika Kota Padang Panjang/ Meteorology, Climatology, and Geophysics Agency of Padang Panjang Municipality

## 1.1 KEADAAN GEOGRAFI GEOGRAPHY CONDITION

**Tabel** 1.1.1 **Luas Daerah dan Jumlah Pulau Menurut Kecamatan di Kota Padang Panjang, 2019**  
**Table** 1.1.1 **Total Area and Number of Islands by Subdistrict in Padang Panjang Municipality, 2019**

Kecamatan Subdistrict	Ibukota Kecamatan Capital of Subdistrict	Luas Total Area (km <sup>2</sup> /sq.km)
(1)	(2)	(3)
Padang Panjang Barat	Kampung Manggis	9,75
Padang Panjang Timur	Ngalau	13,25
<b>Padang Panjang</b>	<b>Padang Panjang</b>	<b>23,00</b>

Lanjutan Tabel/*Continued Table 1.1.1*

<b>Kecamatan Subdistrict</b>	<b>Persentase terhadap Luas Kota Percentage to Municipality's Area</b>	<b>Jumlah Pulau Number of Islands</b>
(1)	(4)	(5)
Padang Panjang Barat	42,39	-
Padang Panjang Timur	57,61	-
<b>Padang Panjang</b>	<b>100,00</b>	-

Sumber/*Source*: Badan Perencanaan, Penelitian dan Pengembangan Daerah Kota Padang Panjang/ *Regional Planning, Research and Development of Padang Panjang Municipality*

**Tabel**  
**Table** 1.1.2

**Tinggi Wilayah dan Jarak ke Ibukota di Kota Padang Panjang, 2019**  
**Altitude and Distance to the Capital in Padang Panjang Municipality, 2019**

Kecamatan Subdistrict	Tinggi Wilayah (mdpl) Altitude (m a.s.l)	Jarak ke Ibukota (km) Distance to the Capital (km)
(1)	(2)	(3)
Padang Panjang Barat	750	2,3
Padang Panjang Timur	750	3,3
<b>Padang Panjang</b>	<b>750</b>	<b>-</b>

Sumber/Source: Badan Perencanaan, Penelitian dan Pengembangan Daerah Kota Padang Panjang/ *Regional Planning, Research and Development of Padang Panjang Municipality*



**Tabel** 1.1.3 **Luas Tanah Menurut Jenis Penggunaan di Kota Padang Panjang, 2019**  
**Table** 1.1.3 **Total Area by Kind of Uses in Padang Panjang Municipality, 2019**

Jenis Penggunaan Kind of Used	Luas Wilayah Total Area (Ha)	Persentase terhadap Luas Kota Percentage to Municipality's Area
(1)	(2)	(3)
I. Lahan Pertanian/ <i>Agriculture Land</i>	1 428	62,1
a. Sawah/ <i>Wetland</i>	630	27,4
b. Tegal/Kebun/ <i>Garden</i>	264	11,5
c. Ladang/huma/ <i>Farm Land/ Bareland</i>	95	4,1
d. Hutan Rakyat/ <i>Woods Forest</i>	213	9,3
e. Kolam/Tebet/Empang/ <i>Water Pond/Fish Pond</i>	87	3,8
f. Sementara Tidak Diusahakan/ <i>Not Cultivated Land</i>	139	6,0
II. Lahan Bukan Pertanian/ <i>Non Agriculture Land</i>	872	37,9
<b>Padang Panjang</b>	<b>2 300</b>	<b>100,00</b>

Sumber/Source: Dinas Pangan dan Pertanian Kota Padang Panjang/ *Regional Office of Food and Agriculture of Padang Panjang Municipality*

**Tabel** 1.1.4 **Nama-nama Sungai/Batang Air di Kota Padang Panjang**  
**Name of Rivers in Padang Panjang Municipality, 2019**

Kecamatan Subdistrict	Nama Sungai River Name	Panjang Sungai Long River (Km)
(1)	(2)	(3)
Padang Panjang Barat	1. Batang Air Putih	1,56
	2. Batang Air Berkarek Karek	3,73
	3. Sungai Andok	1,15
Padang Panjang Timur	1. Sungai Talang	4,39
	2. Sungai Sibunian	4,45
	3. Sungai Jirek	1,10
	4. Sungai Sikareh	4,02
	5. Batang Arau	3,66
	6. Parik Rumpang	4,41
	7. Batang Air Sitabak	4,15

Sumber/Source: Badan Perencanaan, Penelitian dan Pengembangan Daerah Kota Padang Panjang/ *Regional Planning, Reseach and Development of Padang Panjang Municipality*

**Tabel** 1.1.5 **Jarak Antara Kota Padang Panjang dengan beberapa Kota di Sumatera**  
**Table** 1.1.5 **Distance Between Some Municipality in Sumatera**

<b>Rute Route</b>	<b>Jarak/ Distance (km)</b>
(1)	(2)
1. Padang Panjang - Medan (via Sibolga)	740
2. Padang Panjang - Pekanbaru (via Payakumbuh)	236
3. Padang Panjang - Jambi	520
4. Padang Panjang - Palembang (via Muara Enim)	943
5. Padang Panjang - Banda Aceh (via Gunung Tua)	1 365
6. Padang Panjang - Bengkulu	709
7. Padang Panjang - Tanjung Karang	1 253

Sumber/Source: Dinas Perhubungan Kota Padang Panjang/ Transportation Department of Padang Panjang Municipality

## 1.2 KEADAAN IKLIM CLIMATE CONDITION

**Tabel**  
**Table** 1.2.1 **Pengamatan Unsur Iklim di Stasiun Pengamatan Badan Meteorologi Klimatologi dan Geofisika (BMKG) Menurut Bulan di Kota Padang Panjang, 2019**  
*Observation of Climate Elements at The Meteorology Climatology and Geophysics Agency Station by Month in Padang Panjang Municipality, 2019*

<b>Bulan</b> <b>Month</b>	<b>Curah Hujan</b> <b>Rain Falls (mm)</b>	<b>Hari Hujan (hari)</b> <b>Rainy Days (days)</b>
(1)	(2)	(3)
Januari/January	290,7	19
Februari/February	382,1	17
Maret/March	262,2	19
April/April	354,0	24
Mei/May	260,5	21
Juni/June	192,9	22
Juli/July	212,9	17
Agustus/August	165,0	16
September/September	179,8	12
Oktober/October	216,5	18
November/November	307,6	16
Desember/December	429,5	25
<b>Jumlah/ Total</b>	<b>2019</b>	<b>3 253,7</b>
	<b>2018</b>	<b>3 961,9</b>
	<b>2017</b>	<b>5 236,8</b>
	<b>2016</b>	<b>3 801,7</b>
	<b>2015</b>	<b>3 664,4</b>

Lanjutan Tabel/Continued Table 1.2.1

Bulan Month	Suhu/Temperature °C		
	Minimum Minimum	Rata-rata Average	Maksimum Maximum
(1)	(4)	(5)	(6)
Januari/January	20,1	22,3	27,0
Februari/February	19,9	22,5	27,9
Maret/March	19,7	22,8	28,1
April/April	19,9	22,7	27,9
Mei/May	19,5	22,9	28,0
Juni/June	19,4	22,7	28,0
Juli/July	18,8	22,4	27,7
Agustus/August	17,2	21,7	26,5
September/September	17,9	22,1	27,7
Oktober/October	18,2	22,2	27,2
November/November	18,1	22,2	27,8
Desember/December	18,7	22,2	26,7
<b>Rata-rata/ Average</b> 2019	<b>19,0</b>	<b>22,4</b>	<b>27,5</b>
2018	19,8	22,3	27,4
2017	17,6	22,0	28,6
2016	19,7	22,3	...
2015	19,3	22,6	...

Lanjutan Tabel/*Continued Table 1.2.1*

Bulan Month	Kelembaban Nisbi/ <i>Relative Humidity (%)</i>		
	Minimum Minimum	Rata-rata Average	Maksimum Maximum
(1)	(7)	(8)	(9)
Januari/ <i>January</i>	79,0	88,0	97,0
Februari/ <i>February</i>	77,0	88,0	94,0
Maret/ <i>March</i>	69,0	87,0	94,0
April/ <i>April</i>	80,0	89,0	97,0
Mei/ <i>May</i>	81,0	88,0	96,0
Juni/ <i>June</i>	81,0	89,0	95,0
Juli/ <i>July</i>	81,0	87,0	92,0
Agustus/ <i>August</i>	80,0	90,0	97,0
September/ <i>September</i>	77,0	88,0	95,0
Oktober/ <i>October</i>	78,0	89,0	95,0
November/ <i>November</i>	82,0	88,0	94,0
Desember/ <i>December</i>	80,0	90,0	94,0
<b>Rata-rata/ Average 2019</b>	<b>78,8</b>	<b>88,4</b>	<b>95,0</b>
<b>2018</b>	<b>78,1</b>	<b>88,2</b>	<b>95,8</b>
<b>2017</b>	<b>60,1</b>	<b>87,8</b>	<b>98,1</b>
<b>2016</b>	<b>77,4</b>	<b>88,9</b>	<b>95,5</b>
<b>2015</b>	<b>72,3</b>	<b>88,8</b>	<b>97,3</b>

Lanjutan Tabel/Continued Table 1.2.1

Bulan Month	Penguapan Air/ Evaporation (mm)		
	Minimum Minimum	Rata-rata Average	Maksimum Maximum
(1)	(10)	(11)	(12)
Januari/January	0,10	3,20	8,82
Februari/February	1,00	3,71	9,44
Maret/March	0,40	2,97	7,57
April/April	0,30	3,24	8,23
Mei/May	0,10	3,17	7,30
Juni/June	0,99	2,16	7,22
Juli/July	0,46	3,94	8,72
Agustus/August	0,64	3,43	7,76
September/September	0,71	3,46	8,24
Oktober/October	1,10	3,13	7,00
November/November	0,20	3,29	7,70
Desember/December	0,80	3,09	6,64
<b>Rata-rata/ Average 2019</b>	<b>0,57</b>	<b>3,23</b>	<b>7,89</b>
<b>2018</b>	<b>0,29</b>	<b>3,49</b>	<b>9,82</b>
<b>2017</b>	<b>0,41</b>	<b>3,40</b>	<b>7,36</b>
<b>2016</b>	<b>0,64</b>	<b>3,49</b>	<b>8,60</b>
<b>2015</b>	<b>0,42</b>	<b>3,12</b>	<b>6,66</b>

Lanjutan Tabel/*Continued Table 1.2.1*

Bulan Month	Tekanan Udara/ Air Pressure (mb)		
	Minimum Minimum	Rata-rata Average	Maksimum Maximum
(1)	(13)	(14)	(15)
Januari/January	929,70	931,70	933,80
Februari/ February	929,40	932,00	933,80
Maret/ March	929,30	931,70	933,40
April/ April	927,60	931,70	933,30
Mei/ May	928,50	931,20	933,40
Juni/ June	928,50	930,80	932,60
Juli/ July	928,80	931,20	933,20
Agustus/ August	929,40	931,70	933,30
September/ September	931,00	932,20	934,10
Oktober/ October	930,00	931,10	932,90
November/ November	928,90	931,20	933,10
Desember/ December	928,10	931,00	933,20
<b>Rata-rata/ Average 2019</b>	<b>929,10</b>	<b>931,46</b>	<b>933,34</b>
<b>2018</b>	<b>929,01</b>	<b>930,92</b>	<b>933,53</b>
<b>2017</b>	<b>929,27</b>	<b>930,98</b>	<b>932,88</b>
<b>2016</b>	<b>929,18</b>	<b>931,43</b>	<b>933,17</b>
<b>2015</b>	<b>929,69</b>	<b>931,95</b>	<b>936,19</b>



Lanjutan Tabel/Continued Table 1.2.1

Bulan Month	Penyinaran Matahari/ Duration of Sunshine (%)		
	Minimum Minimum	Rata-rata Average	Maksimum Maximum
(1)	(16)	(17)	(18)
Januari/January	0,00	33,00	96,00
Februari/ February	0,00	44,00	98,00
Maret/ March	0,00	58,00	100,00
April/ April	0,00	34,00	100,00
Mei/ May	0,00	42,00	88,00
Juni/ June	0,00	25,00	66,00
Juli/ July	0,00	39,00	100,00
Agustus/ August	0,00	52,00	100,00
September/ September	0,00	47,00	98,00
Oktober/ October	0,00	34,00	100,00
November/ November	0,00	47,00	100,00
Desember/ December	0,00	23,00	74,00
<b>Rata-rata/ Average 2019</b>	<b>0,00</b>	<b>39,83</b>	<b>93,33</b>
<b>2018</b>	<b>0,32</b>	<b>40,60</b>	<b>90,00</b>
<b>2017</b>	<b>0,00</b>	<b>39,42</b>	<b>92,41</b>
<b>2016</b>	<b>0,00</b>	<b>39,89</b>	<b>89,48</b>
<b>2015</b>	<b>0,43</b>	<b>46,32</b>	<b>91,88</b>

Lanjutan Tabel/*Continued Table 1.2.1*

Bulan Month	Kecepatan Angin/ Wind Velocity (knot)	
	Rata-rata Average	Maksimum Maximum
(1)	(19)	(20)
Januari/January	4,0	8
Februari/February	4,0	11
Maret/March	4,0	13
April/April	3,0	14
Mei/May	4,0	14
Juni/June	4,0	15
Juli/July	4,0	11
Agustus/August	3,0	14
September/September	3,0	11
Oktober/October	2,0	11
November/November	3,0	11
Desember/December	4,0	22
<b>Rata-rata/Average 2019</b>	<b>3,5</b>	<b>13</b>
<b>2018</b>	<b>...</b>	<b>...</b>
<b>2017</b>	<b>4,2</b>	<b>...</b>
<b>2016</b>	<b>...</b>	<b>...</b>
<b>2015</b>	<b>4,4</b>	<b>...</b>

Sumber/Source: Badan Meteorologi Klimatologi dan Geofisika Kota Padang Panjang/ *Meteorology, Climatology, and Geophysics Agency of Padang Panjang Municipality*

**Tabel**  
**Table** 1.2.2**Pengamatan Gempa di Stasiun Pengamatan Badan Meteorologi Klimatologi dan Geofisika (BMKG) Menurut Bulan dan Kekuatan Gempa di Kota Padang Panjang, 2019***Observation of Climate Elements at The Meteorology Climatology and Geophysics Agency Station by Month and Magnitude in Padang Panjang Municipality, 2019*

Bulan Month	Kekuatan Gempa/ Magnitude			Jumlah Total	Jumlah Gempa yang dirasakan Number of earthquakes felt
	M < 5	M > 5			
(1)	(2)	(3)	(4)	(5)	
Januari/January	32	1	33	1	
Februari/February	168	8	176	8	
Maret/March	41	2	43	3	
April/April	22	-	22	0	
Mei/May	36	-	36	4	
Juni/June	23	5	28	7	
Juli/July	41	3	44	0	
Agustus/August	41	2	43	2	
September/September	27	1	28	0	
Oktober/October	29	2	31	2	
November/November	25	2	27	3	
Desember/December	20	1	21	2	
<b>Jumlah/ Total</b>	<b>2019</b>	<b>505</b>	<b>27</b>	<b>532</b>	<b>32</b>
	<b>2018</b>	<b>510</b>	<b>30</b>	<b>540</b>	<b>28</b>
	<b>2017</b>	<b>389</b>	<b>19</b>	<b>408</b>	<b>...</b>

Sumber/Source: Badan Meteorologi Klimatologi dan Geofisika Kota Padang Panjang/ Meteorology, Climatology, and Geophysics Agency of Padang Panjang Municipality

BAB  
Chapter

02

# PEMERINTAHAN GOVERNMENT

## KOMPOSISI PNS PEMERINTAH DAERAH

Local Civil Servant

39%

LAKI-LAKI

Male

61%

PEREMPUAN

Female

Sumber/Source: Badan Kepegawaian dan Pengembangan Sumber Daya Manusia Kota Padang Panjang/  
Regional Agency for Employee Affairs and Development of Human Resources of Padang Panjang Municipality

## HASIL PEMILIHAN PRESIDEN & WAKIL PRESIDEN PERIODE 2019 - 2024

Results of Selecting President and Vice President Period 2019-2024

87,38 %

PRABOWO SUBIANTO & SANDIAGA UNO

12,62 %

JOKO WIDODO & MA'RUF AMIN

Sumber/Source: Komisi Pemilihan Umum Kota Padang Panjang  
General Election Commission of Padang Panjang Municipality



**PENJELASAN TEKNIS****TECHNICAL NOTES**

- |  |  |
|--|--|
| <p>1. Anggota Dewan Perwakilan Rakyat Daerah (DPRD) dipilih melalui pemilihan umum (pemilu) dan dilantik dalam masa jabatan lima tahun.</p>  | <p>1. <i>Regional House of Representatives (DPRD) members are elected through a general election and appointed for a five-years membership.</i></p>  |
| <p>2. Susunan pemerintahan Republik Indonesia periode 2014–2019 terdiri dari presiden, wakil presiden, lembaga tinggi negara, kementerian, setingkat menteri, dan Lembaga Pemerintahan Non Kementerian (LPNK)</p>  | <p>2. <i>The government structure of the Republic of Indonesia period 2009–2014 consists of president, vice pre- sident, state supreme agencies, mi- nistries, ministerial level institutions, and non-ministerial institutions.</i></p>                               |
| <p>3. Lembaga tinggi negara terdiri dari Majelis Permusyawaratan Rakyat (MPR), Dewan Perwakilan Rakyat (DPR), Badan Pemeriksa Keuangan (BPK), dan Mahkamah Agung (MA), Dewan Per wakilan Daerah (DPD), Mahkamah Konstitusi (MK), dan Komisi Yudisial (KY).</p> | <p>3. <i>State supreme agencies consist of The People's Consultative Assembly, The House of Representative, The Audit Board of the Republic of Indonesia, Supreme Court, Local Councils, Constitutional Court, and Judicial Commision.</i></p>                         |
| <p>4. Kementerian terdiri dari kementerian koordinator dan kementerian.</p>  | <p>4. <i>Ministries consist of coordinating ministry and departmental ministry.</i></p>  |
| <p>5. Kementerian koordinator terdiri dari bidang politik, hukum, dan keamanan (Polhukam), bidang perekonomian, bidang pembangunan manusia dan kebudayaan, dan bidang kemaritiman.</p>   | <p>5. <i>Coordinating ministries consist of Coordinating Ministry for Political, Legal, and Security Affairs, Coordinating Ministry for the Economy, Coordinating Ministry for Maritime Affairs, and Coordinating Ministry for Human Development and Culture .</i></p> |
| <p>6. Kementerian terdiri dari Kementerian Sekretaris Negara,</p>  | <p>6. <i>Departmental Ministries consist of State Secretary; Ministry of Home</i></p>  |

Kementrian Dalam Negeri,  
 Kementerian Luar Negeri,  
 Kementerian Perencanaan  
 Pembangunan Nasional/  
 Bappenas, Kementerian  
 Pertahanan, Kementerian  
 Hukum dan Hak Asasi Manusia,  
 Kementerian Keuangan,  
 Kementerian Energi dan Sumber  
 Daya Mineral, Kementerian  
 Perindustrian, Kementerian  
 Perdagangan, Kementerian  
 Pertanian, Kementerian Perhubun-  
 gan, Kementerian Kelautan  
 dan Perikanan, Kementerian  
 Ketenagakerjaan, Kementerian  
 Badan Usaha Milik Negara,  
 Kementerian Koperasi dan  
 UKM, Kementerian Pekerjaan  
 Umum dan Perumahan Rakyat,  
 Kementerian Lingkungan Hidup  
 dan Kehutanan, Kementerian  
 Agraria dan Tata Ruang/  
 Badan Pertanahan Nasional,  
 Kementerian Kesehatan,  
 Kementerian Kebudayaan dan  
 Pendidikan Dasar Menengah,  
 Kementerian Sosial, Kementerian  
 Agama, Kementerian Pariwisata,  
 Kementerian Komunikasi dan  
 Informatika, Kementerian  
 Pendayagunaan Aparatur  
 Negara dan Reformasi Birokrasi,  
 Kementerian Pemuda dan  
 Olahraga, Kementerian Desa,  
 Pembangunan Daerah Tertinggal  
 dan Transmigrasi, Kementerian  
 Riset Teknologi dan Pendidikan  
 Tinggi, dan Kementerian  
 Pemberdayaan Perempuan dan

*Affairs; Ministry of Foreign Affairs;  
 Ministry of National Development  
 Planning/Chairperson of National  
 Development Planning Agency;  
 Ministry of Defense; Ministry of  
 Justice and Human Rights; Ministry  
 of Finance; Ministry of Energy  
 and Mineral Resources; Ministry  
 of Industry; Ministry of Trade;  
 Ministry of Agriculture; Ministry  
 of Transportation; Ministry of  
 Maritime Affairs and Fisheries;  
 Ministry of Manpower; Ministry of  
 State Owned Enterprises; Ministry  
 of Cooperatives and Small and  
 Medium Enterprises; Ministry of  
 Public Works and Public Housing;  
 Ministry of Environment and  
 Forestry; Ministry of Agrarian Affairs  
 and Spatial Planning/Natio-  
 nal Land Agency; Ministry of Health;  
 Ministry of Culture and Elementary  
 & Secondary Education; Ministry of  
 Social Services; Ministry of Religious  
 Affairs; Ministry of Tourism; Ministry  
 of Communication and Informatics;  
 Ministry of Empowerment of  
 State Apparatus and Bureaucracy  
 Reform; Ministry of Youth and  
 Sports Affairs; Ministry of Village  
 Development, Disadvantaged  
 Regions and Transmigration;  
 Ministry of Research, Technology,  
 and Higher Education; and Ministry  
 of Women Empowerment and  
 Child Protection*

## Perlindungan Anak.

7. Setingkat Menteri terdiri dari Kejaksaan Agung, Tentara Nasional Indonesia, dan Kepolisian Negara Republik Indonesia
7. *Ministerial Level Officials consist of Attorney General, Indonesian National Defense Force, and Indonesian National Police.*
8. Lembaga Pemerintah Non Kementerian terdiri dari Arsip Nasional Republik Indonesia, Badan Intelijen Negara, Badan Kepegawaian Negara, Badan Kependudukan dan Keluarga Berencana Nasional, Badan Koordinasi Penanaman Modal, Badan Informasi Geospasial, Badan Meteorologi, Klimatologi, dan Geofisika, Badan Narkotika Nasional, Badan Nasional Penanggulangan Bencana, Badan Nasional Penanggulangan Terorisme, Badan Nasional Penempatan dan Perlindungan Tenaga Kerja Indonesia, Badan Pengawasan Obat dan Makanan, Badan Pengawasan Tenaga Nuklir, Badan Pengawasan Keuangan dan Pembangunan, Badan Pengkajian dan Penerapan Teknologi, Badan Pusat Statistik, Badan SAR Nasional, Badan Standardisasi Nasional, Badan Tenaga Nuklir Nasional, Lembaga Administrasi Negara, Lembaga Ilmu Pengetahuan Indonesia, Lembaga Ketahanan Nasional, Lembaga Kebijakan Pengadaan Barang/Jasa Pemerintah, Lembaga Penerbangan dan
8. *Non Ministerial Institutions consist of National Archive of the Republic of Indonesia, State Intelligence Board, National Civil Service Agency, National Population and Family Planning Board, Investment Coordinating Board, Geospatial Information Agency, Meteorology, Climatology, and Geophysics Agency, National Narcotics Agency, National Agency for Disaster Management, National Counter Terrorism Agency, The National Authority for The Placement and Protection of Indonesian Overseas Workers, National Agency of Drugs and Foods Control, Nuclear Energy Controlling Board, Audit and Development Supervising Agency, Agency for the Assesment and Application Technology, BPS-Statistics Indonesia, National Search and Rescue Agency, National Standardization Board, National Nuclear Energy Board, National Institute of Administration, National Institute of Science, National Resilience Institute, Government Procurement Policy Board, National Institute of Space and Aeronautics, National Crypto Agency, and National*



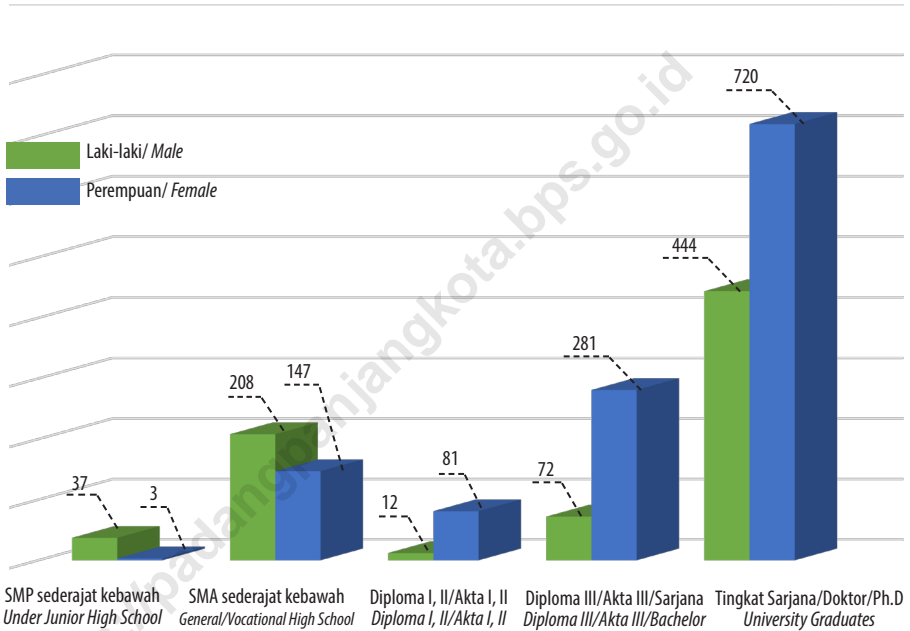
Antariksa Nasional, Lembaga  
Sandi Negara, dan Perpustakaan  
Nasional Republik Indonesia

*Library of Republic of Indonesia.*

<https://padangpanjangkota.bps.go.id>

**Gambar** 2.1  
**Figures**

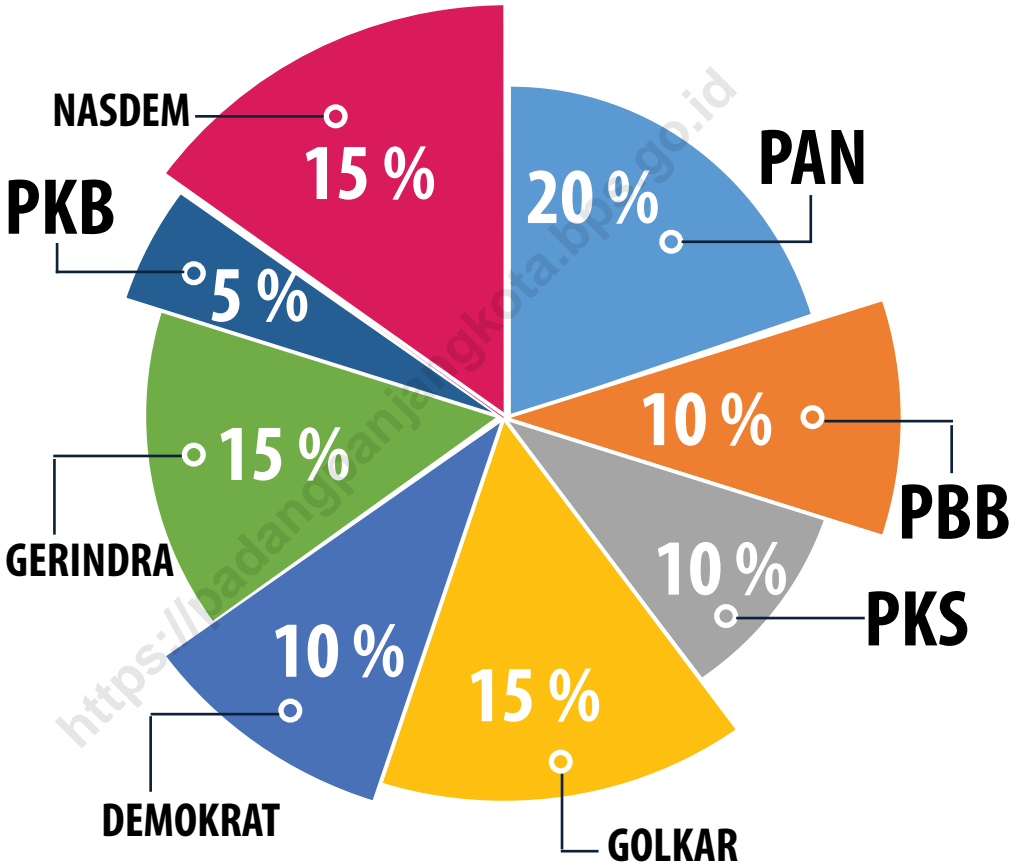
**Pegawai Negeri Sipil Pemerintah Daerah menurut Pendidikan di Kota Padang Panjang, 2019**  
**Local Civil Servant by Education in Padang Panjang Municipality, 2019**



Sumber/Source: Badan Kepegawaian dan Pengembangan Sumber Daya Manusia Kota Padang Panjang/ Regional Agency for Employee Affairs and Development of Human Resources of Padang Panjang Municipality

**Gambar** 2.2  
**Figures**

**Persentase Anggota DPRD menurut Partai Pendukung Periode 2019-2024 di Kota Padang Panjang, 2019**  
*Percentage of Regional Representative Council by Party period 2019-2024 in Padang Panjang Municipality, 2019*



Sumber/Source: Sekretariat Dewan Perwakilan Rakyat Daerah Kota Padang Panjang/ Secretariat of The Regional House of Representatives of Padang Panjang Municipality

## 2.1 WILAYAH ADMINISTRATIF ADMINISTRATIVE AREA

**Tabel** 2.1.1 **Jumlah Desa<sup>1</sup>/Kelurahan Menurut Kecamatan di Kota Padang Panjang, 2015–2019**  
**Table** **Number of Villages<sup>1</sup>/Kelurahan by Subdistrict in Padang Panjang Municipality, 2015–2019**

Kecamatan Subdistrict	2015	2016	2017	2018	2019
(1)	(2)	(3)	(4)	(5)	(6)
Padang Panjang Barat	8	8	8	8	8
Padang Panjang Timur	8	8	8	8	8
<b>Padang Panjang</b>	<b>16</b>	<b>16</b>	<b>16</b>	<b>16</b>	<b>16</b>

Catatan/Note: <sup>1</sup> Termasuk kelurahan dan Unit Permukiman Transmigrasi (UPT)/Include Transmigration Settlement Unit  
Sumber/Source: Peraturan Kepala Badan Pusat Statistik Nomor 1 Tahun 2020 Tanggal 5 Februari 2020 tentang Perubahan Atas Peraturan Kepala Badan Pusat Statistik Nomor 3 Tahun 2019 tentang Kode dan Nama Wilayah Kerja Statistik Tahun 2019/ Chief Statistician Regulation Number 1/2020, February 5 2020, as a revision of Chief Statistician Regulation Number 3 of 2019 on Code and Name of Regional Level of Data Collection

**Tabel**  
**Table 2.1.2****Jumlah Rukun Tetangga (RT) Menurut Kecamatan/  
Kelurahan di Kota Padang Panjang, 2018-2019**  
**Number of Subdistrict Society by Subdistrict/Kelurahan in  
Padang Panjang Municipality, 2018-2019**

Kecamatan/Kelurahan Subdistrict/Kelurahan	Jumlah Rukun Tetangga Total of Subdistrict Society	
	2018	2019
(1)	(2)	(3)
Padang Panjang Barat	122	125
1. Silaing Bawah	20	20
2. Silaing Atas	10	10
3. Pasar Usang	16	16
4. Kampung Manggis	22	25
5. Tanah Hitam	15	15
6. Pasar Baru	6	6
7. Bukit Surungan	9	9
8. Balai-Balai	24	24
Padang Panjang Timur	100	103
1. Koto Panjang	19	20
2. Koto Katik	4	4
3. Ngalau	14	14
4. Ekor Lubuk	12	13
5. Sigando	10	10
6. Ganting	11	11
7. Guguk Malintang	22	23
8. Tanah Pak Lambik	8	8
<b>Jumlah/Total</b>	<b>222</b>	<b>228</b>

Sumber/Source: Kantor Camat Padang Panjang Barat dan Kantor Camat Padang Panjang Timur/ Subdistrict Office of Padang Panjang Barat and Subdistrict Office of Padang Panjang Timur

## 2.2 SUMBER DAYA MANUSIA HUMAN RESOURCES

**Tabel 2.2.1** Jumlah Pegawai Negeri Sipil Pemerintah Daerah Menurut Jabatan dan Jenis Kelamin di Kota Padang Panjang, Desember 2018 dan Desember 2019  
*Number of Local Civil Servants by Occupation and Sex in Padang Panjang Municipality, Desember 2018 dan Desember 2019*

Kecamatan Subdistrict	2018		
	Laki-laki Male	Perempuan Female	Jumlah Total
(1)	(2)	(3)	(4)
Fungsional Tertentu <i>Specific Functional</i>	173	736	909
Fungsional Umum <i>Staf General Functional</i>	392	277	669
Struktural/ <i>Structural</i>			
Eselon V/ <i>5th Echelon</i>	-	-	-
Eselon IV/ <i>4th Echelon</i>	143	179	322
Eselon III/ <i>3rd Echelon</i>	62	32	94
Eselon II/ <i>2nd Echelon</i>	19	3	22
Eselon I/ <i>1st Echelon</i>	-	-	-
<b>Jumlah/Total</b>	<b>789</b>	<b>1 227</b>	<b>2 016</b>

Lanjutan Tabel/Continued Table 2.2.1

Kecamatan Subdistrict	2019		
	Laki-laki Male	Perempuan Female	Jumlah Total
(1)	(5)	(6)	(7)
Fungsional Tertentu <i>Specific Functional</i>	176	741	917
Fungsional Umum <i>Staf General Functional</i>	361	268	629
Struktural/ <i>Structural</i>			
Eselon V/ <i>5th Echelon</i>	-	-	-
Eselon IV/ <i>4th Echelon</i>	162	189	351
Eselon III/ <i>3rd Echelon</i>	60	32	92
Eselon II/ <i>2nd Echelon</i>	14	2	16
Eselon I/ <i>1st Echelon</i>	-	-	-
<b>Jumlah/Total</b>	<b>773</b>	<b>1 232</b>	<b>2 005</b>

Sumber/Source: Badan Kepegawaian dan Pengembangan Sumber Daya Manusia Kota Padang Panjang/ *Regional Agency for Employee Affairs and Development of Human Resources of Padang Panjang Municipality*

**Tabel**  
**Table** 2.2.2

**Jumlah Pegawai Negeri Sipil Pemerintah Daerah Menurut Tingkat Pendidikan dan Jenis Kelamin di Kota Padang Panjang, Desember 2018 dan Desember 2019**  
**Number of Local Civil Servants by Educational Level and Sex in Padang Panjang Municipality, December 2018 and December 2019**

Tingkat Pendidikan <i>Educational Level</i>	2018		Jumlah <i>Total</i>
	Laki-laki <i>Male</i>	Perempuan <i>Female</i>	
(1)	(2)	(3)	(4)
Sampai dengan SD <i>Up to Primary School</i>	13	1	14
SMP/Sederajat <i>General Vocational Junior High School</i>	34	2	36
SMA/Sederajat <i>General/Vocational Senior High School</i>	241	175	416
Diploma I, II/Akta I, II <i>Diploma I, II/Akta I, II</i>	12	99	111
Diploma III/Akta III/Sarjana Muda <i>Diploma III/Akta III/Bachelor</i>	72	288	360
Tingkat Sarjana/Doktor/Ph.D <i>University Graduates</i>	417	662	1 079
<b>Jumlah/Total</b>	<b>789</b>	<b>1 227</b>	<b>2 016</b>



Lanjutan Tabel/Continued Table 2.2.2

Tingkat Pendidikan Educational Level	2019		
	Laki-laki Male	Perempuan Female	Jumlah Total
(1)	(2)	(3)	(4)
Sampai dengan SD <i>Up to Primary School</i>	12	1	13
SMP/Sederajat <i>General Vocational Junior High School</i>	25	2	27
SMA/Sederajat <i>General/Vocational Senior High School</i>	208	147	355
Diploma I, II/Akta I, II <i>Diploma I, II/Akta I, II</i>	12	81	93
Diploma III/Akta III/Sarjana Muda <i>Diploma III/Akta III/Bachelor</i>	72	281	353
Tingkat Sarjana/Doktor/Ph.D <i>University Graduates</i>	444	720	1 164
<b>Jumlah/Total</b>	<b>773</b>	<b>1 232</b>	<b>2 005</b>

Sumber/Source: Badan Kepegawaian dan Pengembangan Sumber Daya Manusia Kota Padang Panjang/ *Regional Agency for Employee Affairs and Development of Human Resources of Padang Panjang Municipality*

**Tabel**  
**Table** 2.2.3

**Jumlah Pegawai Negeri Sipil Pemerintah Daerah Menurut Tingkat Kepangkatan dan Jenis Kelamin di Kota Padang Panjang, Desember 2018 dan Desember 2019**  
*Number of Local Civil Servants by Hierarchy and Sex in Padang Panjang Municipality, December 2018 and December 2019*

Pangkat/Golongan/Ruang <i>Hierarchy</i>	2018		
	Laki-laki <i>Male</i>	Perempuan <i>Female</i>	Jumlah <i>Total</i>
(1)	(2)	(3)	(4)
1. I/A (Juru Muda)	-	-	-
2. I/B (Juru Muda Tingkat I)	1	-	1
3. I/C (Juru)	-	2	2
4. I/D (Juru Tingkat I)	2	-	2
<b>Golongan I/Range I</b>	<b>3</b>	<b>2</b>	<b>5</b>
5. II/A (Pengatur Muda)	24	2	26
6. II/B (Pengatur Muda Tingkat I)	47	14	61
7. II/C (Pengatur)	108	77	185
8. II/D (Pengatur Tingkat I)	39	49	88
<b>Golongan II/Range II</b>	<b>218</b>	<b>142</b>	<b>360</b>
9. III/A (Penata Muda)	85	211	296
10. III/B (Penata Muda Tingkat I)	115	217	332
11. III/C (Penata)	108	193	301
12. III/D (Penata Tingkat I)	110	202	312
<b>Golongan III/Range III</b>	<b>418</b>	<b>823</b>	<b>1 241</b>
13. IV/A (Pembina)	90	221	311
14. IV/B (Pembina Tingkat I)	44	34	78
15. IV/C (Pembina Utama Muda)	15	5	20
16. IV/D (Pembina Utama Madya)	1	-	1
17. IV/E (Pembina Utama)	-	-	-
<b>Golongan IV/Range IV</b>	<b>150</b>	<b>260</b>	<b>410</b>
<b>Jumlah/Total</b>	<b>789</b>	<b>1 227</b>	<b>2 016</b>

Lanjutan Tabel/Continued Table 2.2.3

Pangkat/Golongan/Ruang Hierarchy	2019		
	Laki-laki Male	Perempuan Female	Jumlah Total
	(1)	(5)	(6)
1. I/A (Juru Muda)	-	-	-
2. I/B (Juru Muda Tingkat I)	1	-	1
3. I/C (Juru)	9	1	10
4. I/D (Juru Tingkat I)	4	1	5
<b>Golongan I/Range I</b>	<b>14</b>	<b>2</b>	<b>16</b>
5. II/A (Pengatur Muda)	11	2	13
6. II/B (Pengatur Muda Tingkat I)	37	9	46
7. II/C (Pengatur)	94	78	172
8. II/D (Pengatur Tingkat I)	55	52	107
<b>Golongan II/Range II</b>	<b>197</b>	<b>141</b>	<b>338</b>
9. III/A (Penata Muda)	86	182	268
10. III/B (Penata Muda Tingkat I)	123	252	375
11. III/C (Penata)	111	211	322
12. III/D (Penata Tingkat I)	100	200	300
<b>Golongan III/Range III</b>	<b>420</b>	<b>845</b>	<b>1 265</b>
13. IV/A (Pembina)	86	205	291
14. IV/B (Pembina Tingkat I)	39	33	72
15. IV/C (Pembina Utama Muda)	15	6	21
16. IV/D (Pembina Utama Madya)	2	-	2
17. IV/E (Pembina Utama)	-	-	-
<b>Golongan IV/Range IV</b>	<b>142</b>	<b>244</b>	<b>386</b>
<b>Jumlah/Total</b>	<b>773</b>	<b>1 232</b>	<b>2 005</b>

Sumber/Source: Badan Kepegawaian dan Pengembangan Sumber Daya Manusia Kota Padang Panjang/ Regional Agency for Employee Affairs and Development of Human Resources of Padang Panjang Municipality

**Tabel**  
**Table** 2.2.4

**Jumlah Pegawai Negeri Sipil Instansi Vertikal Menurut Jabatan dan Jenis Kelamin di Kota Padang Panjang, Desember 2019**  
*Number of Vertical Civil Servants by Occupation and Sex in Padang Panjang Municipality, Desember 2019*

Kecamatan <i>Subdistrict</i>	2019		Jumlah <i>Total</i>
	Laki-laki <i>Male</i>	Perempuan <i>Female</i>	
(1)	(2)	(3)	(4)
Fungsional Tertentu <i>Specific Functional</i>	182	116	298
Fungsional Umum <i>Staf General Functional</i>	84	77	161
<i>Struktural/Structural</i>			
Eselon V/ <i>5th Echelon</i>	12	5	17
Eselon IV/ <i>4th Echelon</i>	30	24	54
Eselon III/ <i>3rd Echelon</i>	6	5	11
Eselon II/ <i>2nd Echelon</i>	2	-	2
Eselon I/ <i>1st Echelon</i>	-	-	-
Pejabat Negara/ <i>State Official</i>	2	4	6
<b>Jumlah/<i>Total</i></b>	<b>318</b>	<b>231</b>	<b>549</b>

Sumber/*Source*: Masing-masing Unit Kerja di Kota Padang Panjang/ *All Related Unit in Padang Panjang Municipality*

**Tabel**  
**Table** 2.2.5

**Jumlah Pegawai Negeri Sipil Instansi Vertikal Menurut Tingkat Pendidikan dan Jenis Kelamin di Kota Padang Panjang, Desember 2018 dan Desember 2019**  
**Number of Vertical Civil Servants by Educational Level and Sex in Padang Panjang Municipality, December 2018 and December 2019**

Tingkat Pendidikan <i>Educational Level</i>	2018		
	Laki-laki <i>Male</i>	Perempuan <i>Female</i>	Jumlah <i>Total</i>
(1)	(2)	(3)	(4)
Sampai dengan SD <i>Up to Primary School</i>	2	-	2
SMP/Sederajat <i>General Vocational Junior High School</i>	2	1	3
SMA/Sederajat <i>General/Vocational Senior High School</i>	53	34	87
Diploma I, II/Akta I, II <i>Diploma I, II/Akta I, II</i>	10	24	34
Diploma III/Akta III/Sarjana Muda <i>Diploma III/Akta III/Bachelor</i>	83	75	158
Tingkat Sarjana/Doktor/Ph.D <i>University Graduates</i>	166	91	257
<b>Jumlah/Total</b>	<b>316</b>	<b>225</b>	<b>541</b>

Lanjutan Tabel/*Continued Table 2.2.5*

Tingkat Pendidikan <i>Educational Level</i>	2019		
	Laki-laki <i>Male</i>	Perempuan <i>Female</i>	Jumlah <i>Total</i>
(1)	(2)	(3)	(4)
Sampai dengan SD <i>Up to Primary School</i>	2	-	2
SMP/Sederajat <i>General Vocational Junior High School</i>	1	1	2
SMA/Sederajat <i>General/Vocational Senior High School</i>	49	35	84
Diploma I, II/Akta I, II <i>Diploma I, II/Akta I, II</i>	0	2	2
Diploma III/Akta III/Sarjana Muda <i>Diploma III/Akta III/Bachelor</i>	17	30	47
Tingkat Sarjana/Doktor/Ph.D <i>University Graduates</i>	248	164	412
<b>Jumlah/Total</b>	<b>317</b>	<b>232</b>	<b>549</b>

Sumber/*Source*: Masing-masing Unit Kerja di Kota Padang Panjang/ *All Related Unit in Padang Panjang Municipality*

**Tabel**  
**Table 2.2.6**

**Jumlah Pegawai Negeri Sipil Instansi Vertikal Menurut Tingkat Kepangkatan dan Jenis Kelamin di Kota Padang Panjang, Desember 2018 dan Desember 2019**  
*Number of Vertical Civil Servants by Hierarchy and Sex in Padang Panjang Municipality, December 2018 and December 2019*

Pangkat/Golongan/Ruang <i>Hierarchy</i>	2018		Jumlah <i>Total</i>
	Laki-laki <i>Male</i>	Perempuan <i>Female</i>	
(1)	(2)	(3)	(4)
1. I/A (Juru Muda)	-	-	-
2. I/B (Juru Muda Tingkat I)	1	-	1
3. I/C (Juru)	-	1	1
4. I/D (Juru Tingkat I)	1	-	1
<b>Golongan I/Range I</b>	<b>2</b>	<b>1</b>	<b>3</b>
5. II/A (Pengatur Muda)	11	5	16
6. II/B (Pengatur Muda Tingkat I)	14	4	18
7. II/C (Pengatur)	3	10	13
8. II/D (Pengatur Tingkat I)	9	6	15
<b>Golongan II/Range II</b>	<b>37</b>	<b>25</b>	<b>62</b>
9. III/A (Penata Muda)	39	20	59
10. III/B (Penata Muda Tingkat I)	79	42	121
11. III/C (Penata)	42	40	82
12. III/D (Penata Tingkat I)	49	45	94
<b>Golongan III/Range III</b>	<b>209</b>	<b>147</b>	<b>356</b>
13. IV/A (Pembina)	39	23	63
14. IV/B (Pembina Tingkat I)	15	19	34
15. IV/C (Pembina Utama Muda)	13	10	23
16. IV/D (Pembina Utama Madya)	1	-	1
17. IV/E (Pembina Utama)	-	-	-
<b>Golongan IV/Range IV</b>	<b>69</b>	<b>52</b>	<b>121</b>
<b>Jumlah/Total</b>	<b>316</b>	<b>225</b>	<b>541</b>

Lanjutan Tabel/*Continued Table 2.2.6*

Pangkat/Golongan/Ruang <i>Hierarchy</i>	2019		
	Laki-laki <i>Male</i>	Perempuan <i>Female</i>	Jumlah <i>Total</i>
(1)	(5)	(6)	(7)
1. I/A (Juru Muda)	-	-	-
2. I/B (Juru Muda Tingkat I)	1	-	1
3. I/C (Juru)	-	1	1
4. I/D (Juru Tingkat I)	-	-	-
<b>Golongan I/Range I</b>	<b>1</b>	<b>1</b>	<b>2</b>
5. II/A (Pengatur Muda)	8	2	10
6. II/B (Pengatur Muda Tingkat I)	14	5	19
7. II/C (Pengatur)	4	9	13
8. II/D (Pengatur Tingkat I)	7	7	14
<b>Golongan II/Range II</b>	<b>33</b>	<b>23</b>	<b>56</b>
9. III/A (Penata Muda)	41	20	61
10. III/B (Penata Muda Tingkat I)	79	50	129
11. III/C (Penata)	48	37	85
12. III/D (Penata Tingkat I)	50	48	98
<b>Golongan III/Range III</b>	<b>218</b>	<b>155</b>	<b>373</b>
13. IV/A (Pembina)	33	25	58
14. IV/B (Pembina Tingkat I)	20	19	39
15. IV/C (Pembina Utama Muda)	12	8	20
16. IV/D (Pembina Utama Madya)	1	-	1
17. IV/E (Pembina Utama)	-	-	-
<b>Golongan IV/Range IV</b>	<b>66</b>	<b>52</b>	<b>118</b>
<b>Jumlah/Total</b>	<b>318</b>	<b>231</b>	<b>549</b>

Sumber/*Source*: Masing-masing Unit Kerja di Kota Padang Panjang/ *All Related Unit in Padang Panjang Municipality*



**Tabel**  
**Table 2.2.7****Jumlah Pegawai Negeri Sipil Pemerintah Daerah Menurut Unit Kerja dan Jenis Kelamin di Kota Padang Panjang, Desember 2019**  
*Number of Local Civil Servants by Working Unit and Sex in Padang Panjang Municipality, December 2019*

Unit Kerja <i>Work Unit</i>	Jenis Kelamin/ <i>Sex</i>		
	Laki-laki <i>Male</i>	Perempuan <i>Female</i>	Jumlah <i>Total</i>
(1)	(2)	(3)	(4)
1. Sekretariat Daerah	74	36	110
2. Sekretariat DPRD	13	11	24
3. Inspektorat	18	14	32
Badan			
4. Badan Perencanaan Penelitian dan Pengembangan Daerah	13	20	33
5. Badan Kepegawaian dan Pengembangan Sumber Daya Manusia	20	21	41
6. Badan Penanggulangan Bencana Daerah, Kesatuan Bangsa dan Politik	21	11	32
7. Badan Pengelola Keuangan Daerah	29	24	53
Dinas			
8. Dinas Pendidikan, Pemuda, dan Olahraga	26	26	52
9. Dinas Kesehatan	12	34	46
10. Dinas Pangan dan Pertanian	20	19	39
11. Dinas Pekerjaan Umum dan Penataan Ruang	37	13	50
12. Dinas Perdagangan, Koperasi, Usaha Kecil dan Menengah	18	20	38
13. Dinas Sosial, Pengendalian Penduduk, Keluarga Berencana, Pemberdayaan Perempuan dan Perlindungan Anak	13	21	34

Lanjutan Tabel/*Continued Table 2.2.7*

Unit Kerja <i>Work Unit</i>	Jenis Kelamin/ <i>Sex</i>		
	Laki-laki <i>Male</i>	Perempuan <i>Female</i>	Jumlah <i>Total</i>
(1)	(2)	(3)	(4)
14. Dinas Perhubungan	43	2	45
15. Dinas Perumahan, Kawasan Pemukiman dan Lingkungan Hidup	21	18	39
16. Dinas Kependudukan dan Pencatatan Sipil	6	13	19
17. Dinas Perpustakaan dan Arsip	4	18	22
18. Dinas Pariwisata	12	7	19
19. Dinas Penanaman Modal dan Pelayanan Terpadu Satu Pintu	12	10	22
20. Dinas Komunikasidan Informatika	13	8	21
Kantor			
21. Kantor Camat Padang Panjang Barat	10	7	17
22. Kantor Camat Padang Panjang Timur	10	7	17
23. Rumah Sakit Umum Daerah	56	225	281
24. Satuan Polisi Pamong Praja Pe- madam Kebakaran	37	8	45
UPTD Dinas Perumahan, Kawasan Pemukiman dan Lingkungan Hidup			
1. UPTD Laboratorium Lingkungan Hidup	1	1	2

Lanjutan Tabel/Continued Table 2.2.7

Unit Kerja Work Unit	Jenis Kelamin/ Sex		
	Laki-laki Male	Perempuan Female	Jumlah Total
(1)	(2)	(3)	(4)
UPTD dan Unit Kerja Lainnya dibawah Dinas Pendidikan, Pemuda dan Olahraga			
1. UPTD Sanggar Kegiatan Belajar	3	7	10
2. SLTP (SLTP 1, SLTP 2, SLTP 3, SLTP 4, SLTP 5, SLTP 6)	61	154	215
3. SDN se-Kota Padang Panjang	59	231	290
4. Guru DPK TK	-	32	32
5. Guru DPK SD	1	5	6
6. Guru DPK SLTP	1	8	9
UPTD dan Unit Kerja Lainnya dibawah Dinas Kesehatan			
1. UPTD Puskesmas Gunung	2	41	43
2. UPTD Puskesmas Kebun Sikolos	5	33	38
3. UPTD Puskesmas Koto Katik	3	29	32
4. UPTD Puskesmas Bukit Surungan	4	37	41
5. UPTD Instalasi Farmasi	3	2	5
UPTD dibawah Dinas Perhubungan			
1. UPTD PKB	3	1	4

Lanjutan Tabel/Continued Table 2.2.7

Unit Kerja Work Unit	Jenis Kelamin/ Sex		
	Laki-laki Male	Perempuan Female	Jumlah Total
(1)	(2)	(3)	(4)
UPTD dibawah Dinas Pangan dan Pertanian			
1. UPTD Rumah Potong Hewan	2	1	3
2. UPTD Pusat Kesehatan Hewan	6	-	6
3. UPTD Balai Benih Ikan	3	1	4
UPTD dibawah Dinas Perdagangan, Koperasi, Usaha Kecil dan Menengah			
1. UPTD Pengolahan Kulit	4	-	4
2. UPTD Pengelolaan Dana Bergulir	2	2	4
3. UPTD Pengelola Pasar	6	3	9
4. UPTD Meteorologi Legal	4	-	4
Kantor Lurah Kecamatan Padang Panjang Barat			
1. Lurah Silaing Bawah	4	5	9
2. Lurah Silaing Atas	4	4	8
3. Lurah Pasar Usang	2	5	7
4. Lurah Kampung Manggis	2	4	6
5. Lurah Tanah Hitam	1	4	5
6. Lurah Pasar Baru	4	2	6
7. Lurah Bukit Surungan	6	2	8
8. Lurah Balai-Balai	4	3	7

Lanjutan Tabel/Continued Table 2.2.7

Unit Kerja Work Unit	Jenis Kelamin/ Sex		
	Laki-laki Male	Perempuan Female	Jumlah Total
(1)	(2)	(3)	(4)
Kantor Lurah Kecamatan Padang Panjang Timur			
1. Lurah Koto Panjang	5	2	7
2. Lurah Koto Katik	5	3	8
3. Lurah Ngalau	4	3	7
4. Lurah Ekor Lubuk	5	4	9
5. Lurah Sigando	4	3	7
6. Lurah Ganting	5	1	6
7. Lurah Guguk Malintang	3	3	6
8. Lurah Tanah Pak Lambik	4	3	7
<b>Jumlah/Total</b>	<b>773</b>	<b>1 232</b>	<b>2 005</b>

Sumber/Source: Badan Kepegawaian dan Pengembangan Sumber Daya Manusia Kota Padang Panjang/ Regional Agency for Employee Affairs and Development of Human Resources of Padang Panjang Municipality

**Tabel**  
**Table 2.2.8****Jumlah Pegawai Negeri Sipil Instansi Vertikal Menurut Unit Kerja dan Jenis Kelamin di Kota Padang Panjang, Desember 2019**  
**Number of Vertical Civil Servants by Working Unit and Sex in Padang Panjang Municipality, December 2019**

<b>Unit Kerja Work Unit</b>	<b>Laki-laki Male</b>	<b>Perempuan Female</b>	<b>Jumlah Total</b>
(1)	(2)	(3)	(4)
1. Pengadilan Negeri	14	11	25
2. Pengadilan Agama	5	14	19
3. Kejaksaan Negeri	19	8	27
4. Polres Padang Panjang	1	4	5
5. Secata Rindam B	2	1	3
6. Institut Seni Indonesia	203	119	322
7. Badan Pusat Statistik	3	10	13
8. Badan Pertanahan Nasional	10	11	21
9. Badan Meteorologi, Klimatologi, dan Geofisika	13	8	21
10. Kantor Kementerian Agama	24	40	64
11. Kantor Kementerian Hukum dan HAM	24	5	29
<b>Jumlah/Total</b>	<b>318</b>	<b>231</b>	<b>549</b>

Sumber/Source: Masing-masing Unit Kerja di Kota Padang Panjang/ All Related Unit in Padang Panjang Municipality

**Tabel**  
**Table 2.2.9****Jumlah Pegawai Tetap BUMN/BUMD Menurut Unit Kerja dan Jenis Kelamin di Kota Padang Panjang, Desember 2019*****Number of Servant in National and Local Enterprise by Working Unit and Sex in Padang Panjang Municipality, December 2019***

<b>Unit Kerja Work Unit</b>	<b>Laki-laki Male</b>	<b>Perempuan Female</b>	<b>Jumlah Total</b>
(1)	(2)	(3)	(4)
1. PT. Pegadaian (Persero)	-	2	2
2. PT. PLN	12	1	13
3. PT. Pos	26	6	32
4. PT. KAI (Persero)	4	-	4
5. PT. Telkom	-	1	1
6. PDAM	23	8	31
7. Bank Negara Indonesia (BNI)	8	9	17
8. Bank Rakyat Indonesia (BRI)	36	28	64
<b>Jumlah/Total</b>	<b>109</b>	<b>55</b>	<b>164</b>

Sumber/Source: Masing-masing Unit Kerja di Kota Padang Panjang/ All Related Unit in Padang Panjang Municipality

**Tabel** 2.2.10  
**Table**

**Jumlah Pegawai Negeri Sipil Pemerintah Daerah Menurut Unit Kerja dan Golongan di Kota Padang Panjang, Desember 2019**  
**Number of Local Civil Servants by Working Unit and Sex in Padang Panjang Municipality, December 2019**

Unit Kerja Work Unit	Golongan/ Rank				Jumlah Total
	I	II	III	IV	
(1)	(2)	(3)	(4)	(5)	(6)
1. Sekretariat Daerah	2	31	61	16	110
2. Sekretariat DPRD	2	6	12	4	24
3. Inspektorat	-	6	18	8	32
Badan					
4. Badan Perencanaan Penelitian dan Pengembangan Daerah	1	5	17	10	33
5. Badan Kepegawaian dan Pengembangan Sumber Daya Manusia	1	13	20	7	41
6. Badan Penanggulangan Bencana Daerah, Kesatuan Bangsa dan Politik	-	5	16	11	32
7. Badan Pengelola Keuangan Daerah	-	12	38	3	53
Dinas					
8. Dinas Pendidikan, Pemuda, dan Olahraga	-	8	31	13	52
9. Dinas Kesehatan	1	5	34	6	46
10. Dinas Pangan dan Pertanian	-	5	25	9	39
11. Dinas Pekerjaan Umum dan Penataan Ruang	1	13	34	2	50
12. Dinas Perdagangan, Koperasi, Usaha Kecil dan Menengah	-	7	23	8	38
13. Dinas Sosial, Pengendalian Penduduk, Keluarga Berencana, Pemberdayaan Perempuan dan Perlindungan Anak	-	3	27	4	34



Lanjutan Tabel/*Continued Table 2.2.10*

Unit Kerja <i>Work Unit</i>	Golongan/ Rank				Jumlah <i>Total</i>
	I	II	III	IV	
(1)	(2)	(3)	(4)	(5)	(6)
14. Dinas Perhubungan	-	23	19	3	45
15. Dinas Perumahan, Kawasan Pemukiman dan Lingkungan Hidup	-	9	25	5	39
16. Dinas Kependudukan dan Pen- catatan Sipil	-	4	11	4	19
17. Dinas Perpustakaan dan Arsip	-	2	16	4	22
18. Dinas Pariwisata	-	5	12	2	19
19. Dinas Penanaman Modal dan Pe- layanan Terpadu Satu Pintu	-	6	9	7	22
20. Dinas Komunikasidan Informatika	-	4	15	2	21
Kantor					
21. Kantor Camat Padang Panjang Barat	1	4	12	-	17
22. Kantor Camat Padang Panjang Timur	1	3	12	1	17
23. Rumah Sakit Umum Daerah	1	42	214	24	281
24. Satuan Polisi Pamong Praja Pe- madam Kebakaran	1	29	13	2	45
UPTD Dinas Perumahan, Kawasan Pemukiman dan Lingkungan Hidup					
1. UPTD Laboratorium Lingkungan Hidup	-	-	2	-	2

Lanjutan Tabel/*Continued Table* 2.2.10

Unit Kerja <i>Work Unit</i>	Golongan/ Rank				Jumlah <i>Total</i>
	I	II	III	IV	
(1)	(2)	(3)	(4)	(5)	(6)
UPTD dan Unit Kerja Lainnya dibawah Dinas Pendidikan, Pemuda dan Olahraga					
1. UPTD Sanggar Kegiatan Belajar	-	-	-	10	10
2. SLTP (SLTP 1, SLTP 2, SLTP 3, SLTP 4, SLTP 5, SLTP 6)	1	5	117	92	215
3. SDN se-Kota Padang Panjang	1	18	173	98	290
4. Guru DPK TK	-	2	30	-	32
5. Guru DPK SD	-	-	1	5	6
6. Guru DPK SLTP	-	-	5	4	9
UPTD dan Unit Kerja Lainnya dibawah Dinas Kesehatan					
1. UPTD Puskesmas Gunung	-	9	31	3	43
2. UPTD Puskesmas Kebun Sikolos	-	9	22	7	38
3. UPTD Puskesmas Koto Katik	-	5	23	4	32
4. UPTD Puskesmas Bukit Surungan	-	10	26	5	41
5. UPTD Instalasi Farmasi	-	-	4	1	5
UPTD dibawah Dinas Perhubungan					
1. UPTD PKB	-	2	2	-	4

Lanjutan Tabel/*Continued Table 2.2.10*

Unit Kerja <i>Work Unit</i>	Golongan/ <i>Rank</i>				Jumlah <i>Total</i>
	I	II	III	IV	
(1)	(2)	(3)	(4)	(5)	(6)
UPTD dibawah Dinas Pangan dan Pertanian					
1. UPTD Rumah Potong Hewan	-	1	2	-	3
2. UPTD Pusat Kesehatan Hewan	1	1	3	1	6
3. UPTD Balai Benih Ikan	-	-	4	-	4
UPTD dibawah Dinas Perdagangan, Koperasi, Usaha Kecil dan Menengah					
1. UPTD Pengolahan Kulit	-	1	3	-	4
2. UPTD Pengelolaan Dana Bergulir	-	1	3	-	4
3. UPTD Pengelola Pasar	-	5	4	-	9
4. UPTD Meteologi Legal	-	1	3	-	4
Kantor Lurah Kecamatan Padang Panjang Barat					
1. Lurah Silaing Bawah	-	1	8	-	9
2. Lurah Silaing Atas	-	2	6	-	8
3. Lurah Pasar Usang	-	1	6	-	7
4. Lurah Kampung Manggis	-	1	5	-	6
5. Lurah Tanah Hitam	-	-	5	-	5
6. Lurah Pasar Baru	-	1	5	-	6
7. Lurah Bukit Surungan	-	1	7	-	8
8. Lurah Balai-Balai	-	1	6	-	7

Lanjutan Tabel/*Continued Table 2.2.10*

Unit Kerja <i>Work Unit</i>	Golongan/ Rank				Jumlah <i>Total</i>
	I	II	III	IV	
(1)	(2)	(3)	(4)	(5)	(6)
Kantor Lurah Kecamatan Padang Panjang Timur					
1. Lurah Koto Panjang	-	1	6	-	7
2. Lurah Koto Katik	-	2	5	1	8
3. Lurah Ngalau	-	2	5	-	7
4. Lurah Ekor Lubuk	-	1	8	-	9
5. Lurah Sigando	-	1	6	-	7
6. Lurah Ganting	-	1	5	-	6
7. Lurah Guguk Malintang	-	2	4	-	6
8. Lurah Tanah Pak Lambik	1	-	6	-	7
<b>Jumlah/Total</b>	<b>16</b>	<b>338</b>	<b>1 265</b>	<b>386</b>	<b>2 005</b>

Sumber/*Source*: Badan Kepegawaian dan Pengembangan Sumber Daya Manusia Kota Padang Panjang/ *Regional Agency for Employee Affairs and Development of Human Resources of Padang Panjang Municipality*

**Tabel**  
**Table** 2.2.11

**Jumlah Pegawai Negeri Sipil Instansi Vertikal Menurut Unit Kerja dan Golongan di Kota Padang Panjang, Desember 2019**  
**Number of Vertical Civil Servants by Working Unit and Rank in Padang Panjang Municipality, December 2019**

Unit Kerja Work Unit	Golongan/ Rank				Jumlah Total
	I	II	III	IV	
(1)	(2)	(3)	(4)	(5)	(6)
1. Pengadilan Negeri	-	2	21	2	25
2. Pengadilan Agama	-	1	16	2	19
3. Kejaksaan Negeri	-	5	21	1	27
4. Polres Padang Panjang	-	1	4	-	5
5. Secata Rindam B	-	3	-	-	3
6. Institut Seni Indonesia	1	14	208	99	322
7. Badan Pusat Statistik	-	1	11	1	13
8. Badan Pertanahan Nasional	-	4	16	1	21
9. Badan Meteorologi, Klimatologi, dan Geofisika	-	-	20	1	21
10. Kantor Kementerian Agama	1	12	40	11	64
11. Kantor Kementerian Hukum dan HAM	-	13	16	-	29
<b>Jumlah/Total</b>	<b>2</b>	<b>56</b>	<b>373</b>	<b>118</b>	<b>549</b>

Sumber/Source: Masing-masing Unit Kerja di Kota Padang Panjang/ All Related Unit in Padang Panjang Municipality

**Tabel**  
**Table** 2.2.12**Jumlah Pegawai Negeri Sipil Pemerintah Daerah Menurut Unit Kerja dan Kelompok Umur di Kota Padang Panjang, Desember 2019**  
**Number of Local Civil Servants by Working Unit and Group of Ages in Padang Panjang Municipality, December 2019**

Unit Kerja Work Unit	Kelompok Umur/ Age				Jumlah Total
	≤ 30	31-40	41-50	≥ 51	
(1)	(2)	(3)	(4)	(5)	(6)
1. Sekretariat Daerah	8	39	38	25	110
2. Sekretariat DPRD	-	7	10	7	24
3. Inspektorat	1	13	9	9	32
Badan					
4. Badan Perencanaan Penelitian dan Pengembangan Daerah	2	11	14	6	33
5. Badan Kepegawaian dan Pengembangan Sumber Daya Manusia	4	19	13	5	41
6. Badan Penanggulangan Bencana Daerah, Kesatuan Bangsa dan Politik	-	6	6	20	32
7. Badan Pengelola Keuangan Daerah	2	22	26	3	53
Dinas					
8. Dinas Pendidikan, Pemuda, dan Olahraga	-	21	13	18	52
9. Dinas Kesehatan	1	16	18	11	46
10. Dinas Pangan dan Pertanian	1	12	12	14	39
11. Dinas Pekerjaan Umum dan Penataan Ruang	3	20	22	5	50
12. Dinas Perdagangan, Koperasi, Usaha Kecil dan Menengah	-	11	16	11	38
13. Dinas Sosial, Pengendalian Penduduk, Keluarga Berencana, Pemberdayaan Perempuan dan Perlindungan Anak	-	6	14	14	34

Lanjutan Tabel/*Continued Table 2.2.12*

Unit Kerja <i>Work Unit</i>	Kelompok Umur/ <i>Age</i>				Jumlah <i>Total</i>
	≤ 30	31-40	41-50	≥ 51	
(1)	(2)	(3)	(4)	(5)	(6)
14. Dinas Perhubungan	-	11	20	14	45
15. Dinas Perumahan, Kawasan Pemukiman dan Lingkungan Hidup	3	13	14	9	39
16. Dinas Kependudukan dan Pen- catatan Sipil	2	6	1	10	19
17. Dinas Perpustakaan dan Arsip	-	7	6	9	22
18. Dinas Pariwisata	-	5	8	6	19
19. Dinas Penanaman Modal dan Pe- layanan Terpadu Satu Pintu	-	8	4	10	22
20. Dinas Komunikasidan Informatika	1	9	8	3	21
Kantor					
21. Kantor Camat Padang Panjang Barat	-	6	5	6	17
22. Kantor Camat Padang Panjang Timur	1	-	6	10	17
23. Rumah Sakit Umum Daerah	22	134	105	20	281
24. Satuan Polisi Pamong Praja Pe- madam Kebakaran	-	11	22	12	45
UPTD Dinas Perumahan, Kawasan Pemukiman dan Lingkungan Hidup					
1. UPTD Laboratorium Lingkungan Hidup	-	-	2	-	2

Lanjutan Tabel/*Continued Table* 2.2.12

Unit Kerja <i>Work Unit</i>	Kelompok Umur/ <i>Age</i>				Jumlah <i>Total</i>
	≤ 30	31-40	41-50	≥ 51	
(1)	(2)	(3)	(4)	(5)	(6)
UPTD dan Unit Kerja Lainnya dibawah Dinas Pendidikan, Pemuda dan Olahraga					
1. UPTD Sanggar Kegiatan Belajar	-	-	2	8	10
2. SLTP (SLTP 1, SLTP 2, SLTP 3, SLTP 4, SLTP 5, SLTP 6)	8	33	65	109	215
3. SDN se-Kota Padang Panjang	15	82	51	142	290
4. Guru DPK TK	-	7	21	4	32
5. Guru DPK SD	-	-	1	5	6
6. Guru DPK SLTP	-	1	-	8	9
UPTD dan Unit Kerja Lainnya dibawah Dinas Kesehatan					
1. UPTD Puskesmas Gunung	1	22	14	6	43
2. UPTD Puskesmas Kebun Sikolos	1	20	9	8	38
3. UPTD Puskesmas Koto Katik	-	15	14	3	32
4. UPTD Puskesmas Bukit Surungan	1	21	13	6	41
5. UPTD Instalasi Farmasi	-	1	1	3	5
UPTD dibawah Dinas Perhubungan					
1. UPTD PKB	-	1	3	-	4



Lanjutan Tabel/*Continued Table 2.2.12*

Unit Kerja <i>Work Unit</i>	Kelompok Umur/ <i>Age</i>				Jumlah <i>Total</i>
	≤ 30	31-40	41-50	≥ 51	
(1)	(2)	(3)	(4)	(5)	(6)
UPTD dibawah Dinas Pangan dan Pertanian					
1. UPTD Rumah Potong Hewan	-	-	1	2	3
2. UPTD Pusat Kesehatan Hewan	-	3	3	-	6
3. UPTD Balai Benih Ikan	-	2	1	1	4
UPTD dibawah Dinas Perdagangan, Koperasi, Usaha Kecil dan Menengah					
1. UPTD Pengolahan Kulit	-	2	1	1	4
2. UPTD Pengelolaan Dana Bergulir	-	1	2	1	4
3. UPTD Pengelola Pasar	-	5	3	1	9
4. UPTD Meteologi Legal	-	2	1	1	4
Kantor Lurah Kecamatan Padang Panjang Barat					
1. Lurah Silaing Bawah	-	-	3	6	9
2. Lurah Silaing Atas	-	-	4	4	8
3. Lurah Pasar Usang	1	1	1	4	7
4. Lurah Kampung Manggis	1	1	-	4	6
5. Lurah Tanah Hitam	-	2	-	3	5
6. Lurah Pasar Baru	1	1	1	3	6
7. Lurah Bukit Surungan	-	3	3	2	8
8. Lurah Balai-Balai	-	4	1	2	7

Lanjutan Tabel/*Continued Table 2.2.12*

Unit Kerja <i>Work Unit</i>	Kelompok Umur/ <i>Age</i>				Jumlah <i>Total</i>
	≤ 30	31-40	41-50	≥ 51	
(1)	(2)	(3)	(4)	(5)	(6)
Kantor Lurah Kecamatan Padang Panjang Timur					
1. Lurah Koto Panjang	-	1	2	4	7
2. Lurah Koto Katik	-	2	2	4	8
3. Lurah Ngalau	-	2	-	5	7
4. Lurah Ekor Lubuk	1	1	3	4	9
5. Lurah Sigando	-	1	3	3	7
6. Lurah Ganting	-	2	1	3	6
7. Lurah Guguk Malintang	-	2	-	4	6
8. Lurah Tanah Pak Lambik	-	3	1	3	7
<b>Jumlah/Total</b>	<b>81</b>	<b>657</b>	<b>643</b>	<b>624</b>	<b>2 005</b>

Sumber/*Source*: Badan Kepegawaian dan Pengembangan Sumber Daya Manusia Kota Padang Panjang/ *Regional Agency for Employee Affairs and Development of Human Resources of Padang Panjang Municipality*

**Tabel**  
**Table** 2.2.13**Jumlah Pegawai Negeri Sipil Instansi Vertikal Menurut Unit Kerja dan Kelompok Umur di Kota Padang Panjang, Desember 2019**  
**Number of Vertical Civil Servants by Working Unit and Group of Ages in Padang Panjang Municipality, December 2019**

Unit Kerja Work Unit	Kelompok Umur/ Age				Jumlah Total
	≤ 30	31-40	41-50	≥ 51	
(1)	(2)	(3)	(4)	(5)	(6)
1. Pengadilan Negeri	5	5	7	8	25
2. Pengadilan Agama	2	9	6	2	19
3. Kejaksaan Negeri	6	13	4	4	27
4. Polres Padang Panjang	-	-	1	4	5
5. Secata Rindam B	-	-	1	2	3
6. Institut Seni Indonesia	11	80	100	131	322
7. Badan Pusat Statistik	4	7	1	1	13
8. Badan Pertanahan Nasional	9	4	-	8	21
9. Badan Meteorologi, Klimatologi, dan Geofisika	4	13	3	1	21
10. Kantor Kementerian Agama	-	13	28	23	64
11. Kantor Kementerian Hukum dan HAM	8	9	5	7	29
<b>Jumlah/Total</b>	<b>49</b>	<b>153</b>	<b>156</b>	<b>191</b>	<b>549</b>

Sumber/Source: Masing-masing Unit Kerja di Kota Padang Panjang/ All Related Unit in Padang Panjang Municipality

**Tabel**  
**Table** 2.2.14

**Jumlah Pegawai Tetap BUMN/BUMD Menurut Unit Kerja dan Kelompok Umur di Kota Padang Panjang, Desember 2019**

*Number of Servant in National and Local Enterprise by Working Unit and Group of Ages in Padang Panjang Municipality, December 2019*

Unit Kerja Work Unit (1)	Kelompok Umur/ Age				Jumlah Total (6)
	≤ 30 (2)	31-40 (3)	41-50 (4)	≥ 51 (5)	
1. PT. Pegadaian (Persero)	-	1	1	-	2
2. PT. PLN	6	3	2	2	13
3. PT. Pos	5	9	3	15	32
4. PT. KAI (Persero)	-	-	2	2	4
5. PT. Telkom	-	-	-	1	1
6. PDAM	-	14	10	7	31
7. Bank Negara Indonesia (BNI)	6	5	6	-	17
8. Bank Rakyat Indonesia (BRI)	18	28	11	7	64
<b>Jumlah/Total</b>	<b>35</b>	<b>60</b>	<b>35</b>	<b>34</b>	<b>164</b>

Sumber/Source: Masing-masing Unit Kerja di Kota Padang Panjang/ All Related Unit in Padang Panjang Municipality

**Tabel**  
**Table** 2.2.15

**Jumlah Pegawai Negeri Sipil Pemerintah Daerah Menurut Unit Kerja dan Tingkat Pendidikan di Kota Padang Panjang, Desember 2019**  
*Number of Local Civil Servants by Working Unit and Education Level in Padang Panjang Municipality, December 2019*

Unit Kerja Work Unit	Tingkat Pendidikan/ Education Level			
	SD	SLTP	SLTA	D1-3
(1)	(2)	(3)	(4)	(5)
1. Sekretariat Daerah	2	3	31	5
2. Sekretariat DPRD	2	1	7	2
3. Inspektorat	-	1	5	1
Badan				
4. Badan Perencanaan Penelitian dan Pengembangan Daerah	-	1	5	5
5. Badan Kepegawaian dan Pengembangan Sumber Daya Manusia	-	1	10	7
6. Badan Penanggulangan Bencana Daerah, Kesatuan Bangsa dan Politik	-	-	8	-
7. Badan Pengelola Keuangan Daerah	-	1	11	10
Dinas				
8. Dinas Pendidikan, Pemuda, dan Olahraga	-	-	8	4
9. Dinas Kesehatan	1	-	10	7
10. Dinas Pangan dan Pertanian	-	-	9	-
11. Dinas Pekerjaan Umum dan Penataan Ruang	1	1	10	8
12. Dinas Perdagangan, Koperasi, Usaha Kecil dan Menengah	-	1	7	2
13. Dinas Sosial, Pengendalian Penduduk, Keluarga Berencana, Pemberdayaan Perempuan dan Perlindungan Anak	-	1	9	4

Lanjutan Tabel/*Continued Table 2.2.15*

Unit Kerja <i>Work Unit</i>	Tingkat Pendidikan/ <i>Education Level</i>			Jumlah <i>Total</i>
	S1	S2	S3	
(1)	(6)	(7)	(8)	(9)
1. Sekretariat Daerah	53	14	2	110
2. Sekretariat DPRD	9	3	-	24
3. Inspektorat	16	9	-	32
Badan				
4. Badan Perencanaan Penelitian dan Pengembangan Daerah	11	10	1	33
5. Badan Kepegawaian dan Pengembangan Sumber Daya Manusia	16	7	-	41
6. Badan Penanggulangan Bencana Daerah, Kesatuan Bangsa dan Politik	19	5	-	32
7. Badan Pengelola Keuangan Daerah	25	6	-	53
Dinas				
8. Dinas Pendidikan, Pemuda, dan Olahraga	33	7	-	52
9. Dinas Kesehatan	25	3	-	46
10. Dinas Pangan dan Pertanian	29	1	-	39
11. Dinas Pekerjaan Umum dan Penataan Ruang	26	4	-	50
12. Dinas Perdagangan, Koperasi, Usaha Kecil dan Menengah	24	4	-	38
13. Dinas Sosial, Pengendalian Penduduk, Keluarga Berencana, Pemberdayaan Perempuan dan Perlindungan Anak	19	1	-	34

Lanjutan Tabel/*Continued Table 2.2.15*

Unit Kerja <i>Work Unit</i>	Tingkat Pendidikan/ <i>Education Level</i>			
	SD	SLTP	SLTA	D1-3
(1)	(2)	(3)	(4)	(5)
14. Dinas Perhubungan	-	4	22	5
15. Dinas Perumahan, Kawasan Pemukiman dan Lingkungan Hidup	1	-	8	6
16. Dinas Kependudukan dan Pen- catatan Sipil	-	-	4	2
17. Dinas Perpustakaan dan Arsip	-	-	4	8
18. Dinas Pariwisata	-	-	3	3
19. Dinas Penanaman Modal dan Pe- layanan Terpadu Satu Pintu	-	1	5	1
20. Dinas Komunikasidan Informatika	-	-	5	5
Kantor				
21. Kantor Camat Padang Panjang Barat	-	1	4	1
22. Kantor Camat Padang Panjang Timur	1	1	5	-
23. Rumah Sakit Umum Daerah	1	2	18	147
24. Satuan Polisi Pamong Praja Pe- madam Kebakaran	1	3	27	3
UPTD Dinas Perumahan, Kawasan Pemukiman dan Lingkungan Hidup				
1. UPTD Laboratorium Lingkungan Hidup	-	-	-	-

Lanjutan Tabel/Continued Table 2.2.15

Unit Kerja Work Unit	Tingkat Pendidikan/ Education Level			Jumlah Total
	S1	S2	S3	
(1)	(6)	(7)	(8)	(9)
14. Dinas Perhubungan	12	2	-	45
15. Dinas Perumahan, Kawasan Pemukiman dan Lingkungan Hidup	22	2	-	39
16. Dinas Kependudukan dan Pen- catatan Sipil	9	4	-	19
17. Dinas Perpustakaan dan Arsip	9	1	-	22
18. Dinas Pariwisata	10	3	-	19
19. Dinas Penanaman Modal dan Pe- layanan Terpadu Satu Pintu	13	2	-	22
20. Dinas Komunikasidan Informatika	7	4	-	21
Kantor				
21. Kantor Camat Padang Panjang Barat	10	1	-	17
22. Kantor Camat Padang Panjang Timur	9	1	-	17
23. Rumah Sakit Umum Daerah	95	18	-	281
24. Satuan Polisi Pamong Praja Pe- madam Kebakaran	10	1	-	45
UPTD Dinas Perumahan, Kawasan Pemukiman dan Lingkungan Hidup				
1. UPTD Laboratorium Lingkungan Hidup	2	-	-	2



Lanjutan Tabel/*Continued Table 2.2.15*

Unit Kerja <i>Work Unit</i>	Tingkat Pendidikan/ <i>Education Level</i>			
	SD	SLTP	SLTA	D1-3
(1)	(2)	(3)	(4)	(5)
UPTD dan Unit Kerja Lainnya dibawah Dinas Pendidikan, Pemuda dan Olahraga				
1. UPTD Sanggar Kegiatan Belajar	-	-	-	-
2. SLTP (SLTP 1, SLTP 2, SLTP 3, SLTP 4, SLTP 5, SLTP 6)	1	-	6	21
3. SDN se-Kota Padang Panjang	1	1	29	61
4. Guru DPK TK	-	-	2	20
5. Guru DPK SD	-	-	-	2
6. Guru DPK SLTP	-	-	-	2
UPTD dan Unit Kerja Lainnya dibawah Dinas Kesehatan				
1. UPTD Puskesmas Gunung	-	-	5	27
2. UPTD Puskesmas Kebun Sikolos	-	-	7	20
3. UPTD Puskesmas Koto Katik	-	-	4	18
4. UPTD Puskesmas Bukit Surungan	-	-	3	26
5. UPTD Instalasi Farmasi	-	-	2	-
UPTD dibawah Dinas Perhubungan				
1. UPTD PKB	-	-	2	1

Lanjutan Tabel/*Continued Table* 2.2.15

Unit Kerja <i>Work Unit</i>	Tingkat Pendidikan/ <i>Education Level</i>			Jumlah <i>Total</i>
	S1	S2	S3	
(1)	(6)	(7)	(8)	(9)
UPTD dan Unit Kerja Lainnya dibawah Dinas Pendidikan, Pemuda dan Olahraga				
1. UPTD Sanggar Kegiatan Belajar	9	1	-	10
2. SLTP (SLTP 1, SLTP 2, SLTP 3, SLTP 4, SLTP 5, SLTP 6)	182	5	-	215
3. SDN se-Kota Padang Panjang	196	2	-	290
4. Guru DPK TK	10	-	-	32
5. Guru DPK SD	4	-	-	6
6. Guru DPK SLTP	6	1	-	9
UPTD dan Unit Kerja Lainnya dibawah Dinas Kesehatan				
1. UPTD Puskesmas Gunung	11	-	-	43
2. UPTD Puskesmas Kebun Sikolos	9	2	-	38
3. UPTD Puskesmas Koto Katik	9	1	-	32
4. UPTD Puskesmas Bukit Surungan	11	1	-	41
5. UPTD Instalasi Farmasi	3	-	-	5
UPTD dibawah Dinas Perhubungan				
1. UPTD PKB	1	-	-	4

Lanjutan Tabel/Continued Table 2.2.15

Unit Kerja Work Unit	Tingkat Pendidikan/ Education Level			
	SD	SLTP	SLTA	D1-3
(1)	(2)	(3)	(4)	(5)
UPTD dibawah Dinas Pangan dan Pertanian				
1. UPTD Rumah Potong Hewan	-	1	-	-
2. UPTD Pusat Kesehatan Hewan	1	-	1	-
3. UPTD Balai Benih Ikan	-	-	1	-
UPTD dibawah Dinas Perdagangan, Koperasi, Usaha Kecil dan Menengah				
1. UPTD Pengolahan Kulit	-	-	1	1
2. UPTD Pengelolaan Dana Bergulir	-	-	1	-
3. UPTD Pengelola Pasar	-	-	5	2
4. UPTD Meteologi Legal	-	-	1	2
Kantor Lurah Kecamatan Padang Panjang Barat				
1. Lurah Silaing Bawah	-	-	5	-
2. Lurah Silaing Atas	-	-	6	-
3. Lurah Pasar Usang	-	-	2	1
4. Lurah Kampung Manggis	-	-	4	-
5. Lurah Tanah Hitam	-	-	-	1
6. Lurah Pasar Baru	-	-	1	-
7. Lurah Bukit Surungan	-	-	2	1
8. Lurah Balai-Balai	-	-	2	1

Lanjutan Tabel/*Continued Table* 2.2.15

Unit Kerja <i>Work Unit</i>	Tingkat Pendidikan/ <i>Education Level</i>			Jumlah <i>Total</i>
	S1	S2	S3	
(1)	(6)	(7)	(8)	(9)
UPTD dibawah Dinas Pangan dan Pertanian				
1. UPTD Rumah Potong Hewan	1	1	-	3
2. UPTD Pusat Kesehatan Hewan	4	-	-	6
3. UPTD Balai Benih Ikan	3	-	-	4
UPTD dibawah Dinas Perdagangan, Koperasi, Usaha Kecil dan Menengah				
1. UPTD Pengolahan Kulit	2	-	-	4
2. UPTD Pengelolaan Dana Bergulir	3	-	-	4
3. UPTD Pengelola Pasar	2	-	-	9
4. UPTD Meteologi Legal	1	-	-	4
Kantor Lurah Kecamatan Padang Panjang Barat				
1. Lurah Silaing Bawah	3	1	-	9
2. Lurah Silaing Atas	2	-	-	8
3. Lurah Pasar Usang	4	-	-	7
4. Lurah Kampung Manggis	2	-	-	6
5. Lurah Tanah Hitam	4	-	-	5
6. Lurah Pasar Baru	5	-	-	6
7. Lurah Bukit Surungan	5	-	-	8
8. Lurah Balai-Balai	4	-	-	7

Lanjutan Tabel/Continued Table 2.2.15

Unit Kerja Work Unit	Tingkat Pendidikan/ Education Level			
	SD	SLTP	SLTA	D1-3
(1)	(2)	(3)	(4)	(5)
Kantor Lurah Kecamatan Padang Panjang Timur				
1. Lurah Koto Panjang	-	-	3	-
2. Lurah Koto Katik	-	-	3	-
3. Lurah Ngalau	-	-	3	2
4. Lurah Ekor Lubuk	-	-	6	-
5. Lurah Sigando	-	-	3	-
6. Lurah Ganting	-	1	2	1
7. Lurah Guguk Malintang	-	-	6	-
8. Lurah Tanah Pak Lambik	-	1	2	-
<b>Jumlah/Total</b>	<b>13</b>	<b>27</b>	<b>355</b>	<b>446</b>

Lanjutan Tabel/*Continued Table 2.2.15*

Unit Kerja <i>Work Unit</i>	Tingkat Pendidikan/ <i>Education Level</i>			Jumlah <i>Total</i>
	S1	S2	S3	
(1)	(6)	(7)	(8)	(9)
Kantor Lurah Kecamatan Padang Panjang Timur				
1. Lurah Koto Panjang	4	-	-	7
2. Lurah Koto Katik	4	1	-	8
3. Lurah Ngalau	2	-	-	7
4. Lurah Ekor Lubuk	3	-	-	9
5. Lurah Sigando	4	-	-	7
6. Lurah Ganting	2	-	-	6
7. Lurah Guguk Malintang	-	-	-	6
8. Lurah Tanah Pak Lambik	3	1	-	7
<b>Jumlah/Total</b>	<b>1 031</b>	<b>130</b>	<b>3</b>	<b>2 005</b>

Sumber/*Source*: Badan Kepegawaian dan Pengembangan Sumber Daya Manusia Kota Padang Panjang/ *Regional Agency for Employee Affairs and Development of Human Resources of Padang Panjang Municipality*

**Tabel**  
**Table 2.2.16****Jumlah Pegawai Negeri Sipil Instansi Vertikal Menurut Unit Kerja dan Tingkat Pendidikan di Kota Padang Panjang, Desember 2019**  
**Number of Vertical Civil Servants by Working Unit and Education Level in Padang Panjang Municipality, December 2019**

Unit Kerja <i>Work Unit</i>	Tingkat Pendidikan/ <i>Education Level</i>			
	SD	SLTP	SLTA	D1-3
(1)	(2)	(3)	(4)	(5)
1. Pengadilan Negeri	-	-	9	-
2. Pengadilan Agama	-	-	2	-
3. Kejaksaan Negeri	-	-	7	1
4. Polres Padang Panjang	-	-	4	-
5. Secata Rindam B	-	1	1	1
6. Institut Seni Indonesia	2	-	23	13
7. Badan Pusat Statistik	-	-	1	-
8. Badan Pertanahan Nasional	-	-	5	2
9. Badan Meteorologi, Klimatologi, dan Geofisika	-	-	-	5
10. Kantor Kementerian Agama	-	1	12	11
11. Kantor Kementerian Hukum dan HAM	-	-	20	2
<b>Jumlah/Total</b>	<b>2</b>	<b>2</b>	<b>84</b>	<b>35</b>

Lanjutan Tabel/*Continued Table 2.2.16*

Unit Kerja <i>Work Unit</i>	Tingkat Pendidikan/ <i>Education Level</i>			Jumlah <i>Total</i>
	S1	S2	S3	
(1)	(6)	(7)	(8)	(9)
1. Pengadilan Negeri	13	3	-	25
2. Pengadilan Agama	11	6	-	19
3. Kejaksaan Negeri	11	8	-	27
4. Polres Padang Panjang	1	-	-	5
5. Secata Rindam B	-	-	-	3
6. Institut Seni Indonesia	50	206	28	322
7. Badan Pusat Statistik	11	1	-	13
8. Badan Pertanahan Nasional	14	-	-	21
9. Badan Meteorologi, Klimatologi, dan Geofisika	10	6	-	21
10. Kantor Kementerian Agama	33	7	-	64
11. Kantor Kementerian Hukum dan HAM	6	1	-	29
<b>Jumlah/Total</b>	<b>160</b>	<b>238</b>	<b>28</b>	<b>549</b>

Sumber/*Source*: Masing-masing Unit Kerja di Kota Padang Panjang/ *All Related Unit in Padang Panjang Municipality*



**Tabel**  
**Table 2.2.17****Jumlah Pegawai Tetap BUMN/BUMD Menurut Unit Kerja dan Kelompok Umur di Kota Padang Panjang, Desember 2019***Number of Servant in National and Local Enterprise by Working Unit and Education Level in Padang Panjang Municipality, December 2019*

Unit Kerja Work Unit	Tingkat Pendidikan/ Education Level			
	SD	SLTP	SLTA	D1-3
(1)	(2)	(3)	(4)	(5)
1. PT. Pegadaian (Persero)	-	-	1	1
2. PT. PLN	-	-	6	1
3. PT. Pos	-	-	18	6
4. PT. KAI (Persero)	-	-	4	-
5. PT. Telkom	-	-	1	-
6. PDAM	1	1	17	-
7. Bank Negara Indonesia (BNI)	-	-	6	-
8. Bank Rakyat Indonesia (BRI)	-	-	2	9
<b>Jumlah/Total</b>	<b>1</b>	<b>1</b>	<b>55</b>	<b>17</b>

Lanjutan Tabel/*Continued Table 2.2.17*

Unit Kerja <i>Work Unit</i>	Tingkat Pendidikan/ <i>Education Level</i>			Jumlah <i>Total</i>
	S1	S2	S3	
(1)	(6)	(7)	(8)	(9)
1. PT. Pegadaian (Persero)	-	-	-	2
2. PT. PLN	6	-	-	13
3. PT. Pos	8	-	-	32
4. PT. KAI (Persero)	-	-	-	4
5. PT. Telkom	-	-	-	1
6. PDAM	11	1	-	31
7. Bank Negara Indonesia (BNI)	10	1	-	17
8. Bank Rakyat Indonesia (BRI)	53	-	-	64
<b>Jumlah/Total</b>	<b>88</b>	<b>2</b>	<b>-</b>	<b>164</b>

Sumber/*Source*: Masing-masing Unit Kerja di Kota Padang Panjang/ *All Related Unit in Padang Panjang Municipality*

**Tabel**  
**Table 2.2.18****Jumlah Pegawai Negeri Sipil Pemerintah Daerah Menurut Unit Kerja dan Jenjang Karir di Kota Padang Panjang, Desember 2019**  
**Number of Local Civil Servants by Working Unit and Career Path in Padang Panjang Municipality, December 2019**

Unit Kerja Work Unit	Jenjang Karir/ Career Path				Jumlah Total
	PIM IV	PIM III	PIM II	PIM I	
(1)	(2)	(3)	(4)	(5)	(6)
1. Sekretariat Daerah	25	9	1	-	35
2. Sekretariat DPRD	5	2	-	-	7
3. Inspektorat	7	4	-	-	11
Badan					
4. Badan Perencanaan Penelitian dan Pengembangan Daerah	10	4	-	-	14
5. Badan Kepegawaian dan Pengembangan Sumber Daya Manusia	2	5	-	-	7
6. Badan Penanggulangan Bencana Daerah, Kesatuan Bangsa dan Politik	11	7	-	-	18
7. Badan Pengelola Keuangan Daerah	13	-	-	-	13
Dinas					
8. Dinas Pendidikan, Pemuda, dan Olahraga	5	5	-	-	10
9. Dinas Kesehatan	6	3	-	-	9
10. Dinas Pangan dan Pertanian	10	2	-	-	12
11. Dinas Pekerjaan Umum dan Penataan Ruang	8	1	-	-	9
12. Dinas Perdagangan, Koperasi, Usaha Kecil dan Menengah	11	4	-	-	15
13. Dinas Sosial, Pengendalian Penduduk, Keluarga Berencana, Pemberdayaan Perempuan dan Perlindungan Anak	14	3	-	-	17

Lanjutan Tabel/*Continued Table* 2.2.18

Unit Kerja <i>Work Unit</i>	Jenjang Karir/ <i>Career Path</i>				Jumlah <i>Total</i>
	PIM IV	PIM III	PIM II	PIM I	
(1)	(2)	(3)	(4)	(5)	(6)
14. Dinas Perhubungan	5	1	1	-	7
15. Dinas Perumahan, Kawasan Pemukiman dan Lingkungan Hidup	11	1	-	-	12
16. Dinas Kependudukan dan Pencatatan Sipil	5	4	-	-	9
17. Dinas Perpustakaan dan Arsip	6	2	-	-	8
18. Dinas Pariwisata	8	-	-	-	8
19. Dinas Penanaman Modal dan Pelayanan Terpadu Satu Pintu	8	2	-	-	10
20. Dinas Komunikasidan Informatika	3	2	-	-	5
Kantor					
21. Kantor Camat Padang Panjang Barat	7	-	-	-	7
22. Kantor Camat Padang Panjang Timur	5	-	-	-	5
23. Rumah Sakit Umum Daerah	4	3	-	-	7
24. Satuan Polisi Pamong Praja Pemadam Kebakaran	7	-	-	-	7
UPTD Dinas Perumahan, Kawasan Pemukiman dan Lingkungan Hidup					
1. UPTD Laboratorium Lingkungan Hidup	-	-	-	-	-

Lanjutan Tabel/*Continued Table 2.2.18*

Unit Kerja <i>Work Unit</i>	Jenjang Karir/ <i>Career Path</i>				Jumlah <i>Total</i>
	PIM IV	PIM III	PIM II	PIM I	
(1)	(2)	(3)	(4)	(5)	(6)
UPTD dan Unit Kerja Lainnya dibawah Dinas Pendidikan, Pemuda dan Olahraga					
1. UPTD Sanggar Kegiatan Belajar	1	-	-	-	1
2. SLTP (SLTP 1, SLTP 2, SLTP 3, SLTP 4, SLTP 5, SLTP 6)	2	-	-	-	2
3. SDN se-Kota Padang Panjang	-	-	-	-	-
4. Guru DPK TK	-	-	-	-	-
5. Guru DPK SD	-	-	-	-	-
6. Guru DPK SLTP	-	-	-	-	-
UPTD dan Unit Kerja Lainnya dibawah Dinas Kesehatan					
1. UPTD Puskesmas Gunung	1	1	-	-	2
2. UPTD Puskesmas Kebun Sikolos	1	2	-	-	3
3. UPTD Puskesmas Koto Katik	1	-	-	-	1
4. UPTD Puskesmas Bukit Surungan	3	-	-	-	3
5. UPTD Instalasi Farmasi	2	-	-	-	2
UPTD dibawah Dinas Perhubungan					
1. UPTD PKB	-	-	-	-	-

Lanjutan Tabel/*Continued Table* 2.2.18

Unit Kerja <i>Work Unit</i>	Jenjang Karir/ <i>Career Path</i>				Jumlah <i>Total</i>
	PIM IV	PIM III	PIM II	PIM I	
(1)	(2)	(3)	(4)	(5)	(6)
UPTD dibawah Dinas Pangan dan Pertanian					
1. UPTD Rumah Potong Hewan	1	-	-	-	1
2. UPTD Pusat Kesehatan Hewan	1	-	-	-	1
3. UPTD Balai Benih Ikan	1	-	-	-	1
UPTD dibawah Dinas Perdagangan, Koperasi, Usaha Kecil dan Menengah					
1. UPTD Pengolahan Kulit	2	-	-	-	2
2. UPTD Pengelolaan Dana Bergulir	1	-	-	-	1
3. UPTD Pengelola Pasar	-	-	-	-	-
4. UPTD Meteologi Legal	1	-	-	-	1
Kantor Lurah Kecamatan Padang Panjang Barat					
1. Lurah Silai Bawah	4	-	-	-	4
2. Lurah Silai Atas	5	-	-	-	5
3. Lurah Pasar Usang	2	-	-	-	2
4. Lurah Kampung Manggis	3	-	-	-	3
5. Lurah Tanah Hitam	3	-	-	-	3
6. Lurah Pasar Baru	3	-	-	-	3
7. Lurah Bukit Surungan	2	-	-	-	2
8. Lurah Balai-Balai	2	-	-	-	2

Lanjutan Tabel/*Continued Table 2.2.18*

Unit Kerja <i>Work Unit</i>	Jenjang Karir/ <i>Career Path</i>				Jumlah <i>Total</i>
	PIM IV	PIM III	PIM II	PIM I	
(1)	(2)	(3)	(4)	(5)	(6)
Kantor Lurah Kecamatan Padang Panjang Timur					
1. Lurah Koto Panjang	2	-	-	-	2
2. Lurah Koto Katik	2	-	-	-	2
3. Lurah Ngalau	4	-	-	-	4
4. Lurah Ekor Lubuk	1	-	-	-	1
5. Lurah Sigando	2	-	-	-	2
6. Lurah Ganting	1	-	-	-	1
7. Lurah Guguk Malintang	4	-	-	-	4
8. Lurah Tanah Pak Lambik	3	-	-	-	3
<b>Jumlah/Total</b>	<b>257</b>	<b>67</b>	<b>2</b>	<b>-</b>	<b>326</b>

Sumber/*Source*: Badan Kepegawaian dan Pengembangan Sumber Daya Manusia Kota Padang Panjang/ *Regional Agency for Employee Affairs and Development of Human Resources of Padang Panjang Municipality*

**Tabel**  
**Table** 2.2.19

**Jumlah Pegawai Negeri Sipil Instansi Vertikal Menurut Unit Kerja dan Jenjang Karir di Kota Padang Panjang, Desember 2019**

*Number of Vertical Civil Servants by Working Unit and Career Path in Padang Panjang Municipality, December 2019*

Unit Kerja <i>Work Unit</i>	Jenjang Karir/ <i>Career Path</i>				Jumlah <i>Total</i>
	PIM IV	PIM III	PIM II	PIM I	
(1)	(2)	(3)	(4)	(5)	(6)
1. Pengadilan Negeri	1	-	-	-	1
2. Pengadilan Agama	3	-	-	-	3
3. Kejaksaan Negeri	-	-	-	-	-
4. Polres Padang Panjang	1	-	-	-	1
5. Secata Rindam B	-	-	-	-	-
6. Institut Seni Indonesia	11	6	1	-	18
7. Badan Pusat Statistik	3	1	-	-	4
8. Badan Pertanahan Nasional	5	1	-	-	6
9. Badan Meteorologi, Klimatologi, dan Geofisika	2	1	-	-	3
10. Kantor Kementerian Agama	9	1	-	-	10
11. Kantor Kementerian Hukum dan HAM	3	-	-	-	3
<b>Jumlah/Total</b>	<b>38</b>	<b>10</b>	<b>1</b>	<b>-</b>	<b>49</b>

Sumber/Source: Masing-masing Unit Kerja di Kota Padang Panjang/ All Related Unit in Padang Panjang Municipality



## 2.3 PEMILIHAN UMUM GENERAL ELECTION

**Tabel** 2.3.1 **Nama-nama Walikota di Kota Padang Panjang, 1957 - 2019**  
**Table** 2.3.1 **Names of Mayor in Padang Panjang, 1957 - 2019**

Walikota Mayor	Wakil Walikota Vice Mayor	Masa Jabatan Periode Period
(1)	(2)	(3)
1. Umar Ali	...	1957 - 1958
2. M. Y. Dt Malano Basa	...	5-5-1958 - 5-5-1959
3. RM. Sutoro Tejokusumo	...	6-6-1959 - 1-1-1960
4. Sujatmono, BA	...	1-1-1960 - 1-7-1963
5. St Mansur Dt Sati	...	1-7-1963 - 11-1963
6. Kamaruddin	...	11-1963 - 28-2-1967
7. Anwardin, BA	...	28-2-1967 - 19-5-1973
8. Drs. Rustian Said	...	9-7-1973 - 2-9-1980
9. Drs. Muzahar Mukhtar	...	2-9-1980 - 20-7-1983
10. Drs. Asril Saman	...	8-8-1983 - 8-8-1988
11. HM. Achjarli A Djalil, SH	...	8-8-1988 - 11-9-1993
12. Drs. Loekman Gindo	...	11-9-1993 - 12-9-1998
13. Yohanis Tamin, SH	...	12-9-1998 - 12-9-2003
14. dr. Suir Syam, M. Kes, MMR	Drs. H. Adirozal, M. Si	12-9-2003 - 12-9-2008
15. dr. Suir Syam, M. Kes, MMR	Ir. Edwin, SP	12-9-2008 - 1-10-2013
16. H Hendri Arnis, BSBA	dr. H. Mawardi	1-10-2013 - 9-10-2018
17. H. Fadly Amran, B. B. A	Drs. Asrul	9-10-2018 - ...

Sumber/Source: Bagian Pemerintahan Umum Sekretaris Daerah Kota Padang Panjang/ Government Division of Local Secretariat of Padang Panjang Municipality

**Tabel**  
**Table** 2.3.2

**Nama-nama Ketua DPRD di Kota Padang Panjang**  
**Names of Chairman in Padang Panjang**

<b>Walikota Mayor</b>	<b>Wakil Walikota Vice Mayor</b>
(1)	(2)
1. Drs. H. Anas Amir	1971 - 1977
2. Letkol Inf H. Taher STM	1977 - 1982
3. H. Azmi Dt Marajo Nan Bapanding	1982 - 1992
4. H. Bustanul Arifin Adam	1992 - 1994
5. H. Abdul Malik Dt Dikoto	1995 - 1997
6. Dra. Hilma Hamid	1997 - 1999
7. Drs. Hamidi	1999 - 2004
8. Drs. Hamidi	2004 - 2009
9. DR. Novi Hendri, SE, M. Si	2009 - 2014
10. DR. Novi Hendri, SE, M. Si	2014 - 2019
11. Mardiansyah, A. Md	2019 - 2024

Sumber/Source: Sekretariat Dewan Perwakilan Rakyat Daerah Kota Padang Panjang/ *Secretariat of The Regional House of Representatives of Padang Panjang Municipality*

**Tabel**  
**Table** 2.3.3

**Perolehan Suara Pemilihan Walikota dan Wakil Walikota Menurut Kecamatan/ Kelurahan dan Nama Pasangan Calon di Kota Padang Panjang, 2018**  
**Number of Votes for Major and Vice Major by Subdistrict/ Villages and Candidates in Padang Panjang, 2018**

Kecamatan/Kelurahan Subdistrict/Kelurahan	dr.Mawardi, MKM Taufiq Idris, SH	Ir. Rafdi M Syarif Ahmad Fadly,S.Psi	Fadly Amran, BBA Drs. Asrul
(1)	(2)	(3)	(4)
Padang Panjang Barat	2 274	1 108	6 163
1. Silaing Bawah	522	216	1 148
2. Silaing Atas	147	101	429
3. Pasar Usang	307	160	761
4. Kampung Manggis	464	253	1 328
5. Tanah Hitam	199	98	661
6. Pasar Baru	65	43	269
7. Bukit Surungan	204	112	491
8. Balai-Balai	366	125	1 076
Padang Panjang Timur	1 982	832	4 028
1. Koto Panjang	312	153	840
2. Koto Katik	54	26	241
3. Ngalau	338	100	500
4. Ekor Lubuk	156	42	341
5. Sigando	131	85	321
6. Ganting	192	129	505
7. Guguk Malintang	679	231	883
8. Tanah Pak Lambik	120	66	397
<b>Jumlah/ Total</b>	<b>4 256</b>	<b>1 940</b>	<b>10 191</b>

Lanjutan Tabel/*Continued Table* 2.3.3

<b>Kecamatan/Kelurahan Subdistrict/Kelurahan</b>	<b>H. Hendri Arnis, BSBA Eko Furqani, SE, MM</b>	<b>Jumlah/ Total</b>
(1)	(5)	(6)
Padang Panjang Barat	5 068	14 613
1. Silaing Bawah	765	2 651
2. Silaing Atas	451	1 128
3. Pasar Usang	530	1 758
4. Kampung Manggis	1 076	3 121
5. Tanah Hitam	726	1 684
6. Pasar Baru	293	670
7. Bukit Surungan	371	1 178
8. Balai-Balai	856	2 423
Padang Panjang Timur	4 270	11 112
1. Koto Panjang	722	2 027
2. Koto Katik	220	541
3. Ngalau	528	1 466
4. Ekor Lubuk	728	1 267
5. Sigando	373	910
6. Ganting	573	1 399
7. Guguk Malintang	800	2 593
8. Tanah Pak Lambik	326	909
<b>Jumlah/ Total</b>	<b>9 338</b>	<b>25 725</b>

Sumber/*Source*: Komisi Pemilihan Umum Kota Padang Panjang/ *General Election Commision of Padang Panjang Municipality*

**Tabel**  
**Table** 2.3.4

**Persentase Perolehan Suara Pemilihan Walikota dan Wakil Walikota Menurut Kecamatan/ Kelurahan dan Nama Pasangan Calon di Kota Padang Panjang, 2018**  
*Percentage of Votes for Major and Vice Major by Subdistrict/ Villages and Candidates in Padang Panjang, 2018*

Kecamatan/Kelurahan Subdistrict/Kelurahan	dr.Mawardi, MKM Taufiq Idris, SH	Ir. Rafdi M Syarif Ahmad Fadly,S.Psi	Fadly Amran, BBA Drs. Asrul
(1)	(2)	(3)	(4)
Padang Panjang Barat	15,56	7,58	42,17
1. Silaing Bawah	19,69	8,15	43,30
2. Silaing Atas	13,03	8,95	38,03
3. Pasar Usang	17,46	9,10	43,29
4. Kampung Manggis	14,87	8,11	42,55
5. Tanah Hitam	11,82	5,82	39,25
6. Pasar Baru	9,70	6,42	40,15
7. Bukit Surungan	17,32	9,51	41,68
8. Balai-Balai	15,11	5,16	44,41
Padang Panjang Timur	17,84	7,49	36,25
1. Koto Panjang	15,39	7,55	41,44
2. Koto Katik	9,98	4,81	44,55
3. Ngalau	23,06	6,82	34,11
4. Ekor Lubuk	12,31	3,31	26,91
5. Sigando	14,40	9,34	35,27
6. Ganting	13,72	9,22	36,10
7. Guguk Malintang	26,19	8,91	34,05
8. Tanah Pak Lambik	13,20	7,26	43,67
<b>Jumlah/ Total</b>	<b>16,54</b>	<b>7,54</b>	<b>39,62</b>

Lanjutan Tabel/*Continued Table* 2.3.3

Kecamatan/Kelurahan <i>Subdistrict/Kelurahan</i>	H. Hendri Arnis, BSBA Eko Furqani, SE, MM	Jumlah/ Total
(1)	(5)	(6)
Padang Panjang Barat	34,68	100,00
1. Silaing Bawah	28,86	100,00
2. Silaing Atas	39,98	100,00
3. Pasar Usang	30,15	100,00
4. Kampung Manggis	34,48	100,00
5. Tanah Hitam	43,11	100,00
6. Pasar Baru	43,73	100,00
7. Bukit Surungan	31,49	100,00
8. Balai-Balai	35,33	100,00
Padang Panjang Timur	38,43	100,00
1. Koto Panjang	35,62	100,00
2. Koto Katik	40,67	100,00
3. Ngalau	36,02	100,00
4. Ekor Lubuk	57,46	100,00
5. Sigando	40,99	100,00
6. Ganting	40,96	100,00
7. Guguk Malintang	30,85	100,00
8. Tanah Pak Lambik	35,86	100,00
<b>Jumlah/ Total</b>	<b>36,30</b>	<b>100,00</b>

Sumber/*Source*: Komisi Pemilihan Umum Kota Padang Panjang/ *General Election Commision of Padang Panjang Municipality*

**Tabel**  
**Table** 2.3.5

**Jumlah Tempat Pemungutan Suara (TPS) dan Pemilih yang Menggunakan Hak Pilih pada Pemilihan Presiden dan Wakil Presiden Menurut Kecamatan dan Kelurahan di Kota Padang Panjang, 2019**  
*Number of Polling Station and Voters by Subdistrict and Villages in Padang Panjang, 2019*

Kecamatan/Kelurahan Subdistrict/Kelurahan	Tempat Pemungutan Suara Polling Station	Pemilih Voters
(1)	(2)	(3)
Padang Panjang Barat	101	18 508
1. Silaing Bawah	17	3 277
2. Silaing Atas	7	1 348
3. Pasar Usang	10	2 279
4. Kampung Manggis	21	3 953
5. Tanah Hitam	13	2 091
6. Pasar Baru	6	898
7. Bukit Surungan	9	1 431
8. Balai-Balai	18	3 231
Padang Panjang Timur	76	13 471
1. Koto Panjang	14	2 451
2. Koto Katik	4	653
3. Ngalau	9	1 743
4. Ekor Lubuk	8	1 454
5. Sigando	6	1 090
6. Ganting	9	1 665
7. Guguk Malintang	21	3 303
8. Tanah Pak Lambik	5	1 112
<b>Jumlah/ Total</b>	<b>177</b>	<b>31 979</b>

Sumber/Source: Komisi Pemilihan Umum Kota Padang Panjang/ General Election Commission of Padang Panjang Municipality

**Tabel**  
**Table** 2.3.6

**Perolehan Suara Pemilihan Presiden dan Wakil Presiden Menurut Kelurahan di Kota Padang Panjang, 2019**  
**Number of Votes for President and Vice President by Villages in Padang Panjang, 2019**

Kecamatan/Kelurahan <i>Subdistrict/Kelurahan</i>	Joko Widodo & Ma'ruf Amin	Prabowo Subianto & Sandiaga Uno	Jumlah/ <i>Total</i>
(1)	(2)	(3)	(4)
Padang Panjang Barat	2 331	15 972	18 303
1. Silaing Bawah	407	2 846	3 253
2. Silaing Atas	196	1 145	1 341
3. Pasar Usang	293	1 964	2 257
4. Kampung Manggis	474	3 435	3 909
5. Tanah Hitam	250	1 808	2 058
6. Pasar Baru	107	776	883
7. Bukit Surungan	147	1 264	1 411
8. Balai-Balai	457	2 734	3 191
Padang Panjang Timur	1 662	11 673	13 335
1. Koto Panjang	372	2 054	2 426
2. Koto Katik	65	581	646
3. Ngalau	164	1 566	1 730
4. Ekor Lubuk	147	1 284	1 431
5. Sigando	105	978	1 083
6. Ganting	153	1 493	1 646
7. Guguk Malintang	428	2 845	3 273
8. Tanah Pak Lambik	228	872	1 100
<b>Jumlah/ <i>Total</i></b>	<b>3 993</b>	<b>27 645</b>	<b>31 638</b>

Sumber/Source: Komisi Pemilihan Umum Kota Padang Panjang/ *General Election Commision of Padang Panjang Municipality*



**Tabel**  
**Table** 2.3.7

**Persentase Perolehan Suara Pemilihan Presiden dan Wakil Presiden Menurut Kelurahan di Kota Padang Panjang, 2019**

*Percentage of Votes for President and Vice President by Villages in Padang Panjang, 2019*

Kecamatan/Kelurahan Subdistrict/Kelurahan	Joko Widodo & Ma'ruf Amin	Prabowo Subianto & Sandiaga Uno	Jumlah/ Total
(1)	(2)	(3)	(4)
Padang Panjang Barat	12,74	87,26	100,00
1. Silaing Bawah	12,51	87,49	100,00
2. Silaing Atas	14,62	85,38	100,00
3. Pasar Usang	12,98	87,02	100,00
4. Kampung Manggis	12,13	87,87	100,00
5. Tanah Hitam	12,15	87,85	100,00
6. Pasar Baru	12,12	87,88	100,00
7. Bukit Surungan	10,42	89,58	100,00
8. Balai-Balai	14,32	85,68	100,00
Padang Panjang Timur	12,46	87,54	100,00
1. Koto Panjang	15,33	84,67	100,00
2. Koto Katik	10,06	89,94	100,00
3. Ngalau	9,48	90,52	100,00
4. Ekor Lubuk	10,27	89,73	100,00
5. Sigando	9,70	90,30	100,00
6. Ganting	9,30	90,70	100,00
7. Guguk Malintang	13,08	86,92	100,00
8. Tanah Pak Lambik	20,73	79,27	100,00
<b>Jumlah/ Total</b>	<b>12,62</b>	<b>87,38</b>	<b>100,00</b>

Sumber/Source: Komisi Pemilihan Umum Kota Padang Panjang/ General Election Commission of Padang Panjang Municipality

**Tabel**  
**Table** 2.3.8

**Jumlah Tempat Pemungutan Suara (TPS) dan Pemilih Daftar Pemilih Tetap (DPT) pada Pemilihan Umum Menurut Kecamatan dan Kelurahan di Kota Padang Panjang, 2019**

***Number of Polling Station and Voters by Subdistrict and Villages in Padang Panjang, 2019***

<b>Kecamatan/Kelurahan</b> <b>Subdistrict/Kelurahan</b>	<b>Tempat Pemungutan Suara</b> <b>Polling Station</b>	<b>Pemilih (DPT)</b> <b>Voters</b>
(1)	(2)	(3)
Padang Panjang Barat	101	22 704
1. Silaing Bawah	17	3 975
2. Silaing Atas	7	1 656
3. Pasar Usang	10	2 712
4. Kampung Manggis	21	4 859
5. Tanah Hitam	13	2 557
6. Pasar Baru	6	1 095
7. Bukit Surungan	9	1 816
8. Balai-Balai	18	4 034
Padang Panjang Timur	76	16 077
1. Koto Panjang	14	2 916
2. Koto Katik	4	770
3. Ngalau	9	2 027
4. Ekor Lubuk	8	1 760
5. Sigando	6	1 273
6. Ganting	9	1 888
7. Guguk Malintang	21	4 142
8. Tanah Pak Lambik	5	1 301
<b>Jumlah/ Total</b>	<b>177</b>	<b>38 781</b>

Sumber/Source: Komisi Pemilihan Umum Kota Padang Panjang/ General Election Commission of Padang Panjang Municipality

**Tabel**  
**Table** 2.3.9

**Jumlah Perolehan Suara Sah Menurut Lima Partai Terbesar  
untuk DPRD Kota pada Pemilu 2019 di Kota Padang  
Panjang**  
*Big Five Number of Votes for Regional Representative Council  
in Padang Panjang*

Kecamatan/Kelurahan Subdistrict/Kelurahan	Jumlah Suara/ Votes					Jumlah Total
	PAN	GERINDRA	NASDEM	GOLKAR	PBB	
(1)	(2)	(3)	(4)	(5)	(6)	(7)
Padang Panjang Barat	2 543	2 322	2 687	2 451	2 203	12 206
1. Silaing Bawah	326	275	501	640	424	2 166
2. Silaing Atas	164	180	150	206	192	892
3. Pasar Usang	239	246	243	255	175	1 158
4. Kampung Manggis	456	886	617	509	341	2 809
5. Tanah Hitam	230	213	479	349	250	1 521
6. Pasar Baru	340	72	126	75	39	652
7. Bukit Surungan	175	205	293	148	109	930
8. Balai-Balai	613	245	278	269	673	2 078
Padang Panjang Timur	2 136	2 083	1 517	1 222	1 168	8 126
1. Koto Panjang	234	380	276	140	170	1 200
2. Koto Katik	89	208	35	86	90	508
3. Ngalau	235	216	185	217	117	970
4. Ekor Lubuk	352	191	112	166	185	1 006
5. Sigando	98	168	200	112	119	697
6. Ganting	372	178	285	211	105	1 151
7. Guguk Malintang	429	640	374	245	325	2 013
8. Tanah Pak Lambik	327	102	50	45	57	581
<b>Jumlah/ Total</b>	<b>4 679</b>	<b>4 405</b>	<b>4 204</b>	<b>3 673</b>	<b>3 371</b>	<b>20 332</b>

Sumber/Source: Komisi Pemilihan Umum Kota Padang Panjang/ General Election Commission of Padang Panjang Municipality

**Tabel**  
**Table** 2.3.10

**Jumlah Perolehan Suara Sah Menurut Lima Partai Terbesar  
untuk DPRD Provinsi Sumatera Barat pada Pemilu 2019 di  
Kota Padang Panjang**  
*Big Five Number of Votes for Sumatera Barat Province  
Representative Council in Padang Panjang*

Kecamatan/Kelurahan Subdistrict/Kelurahan	Jumlah Suara/ Votes					Jumlah Total
	GERINDRA	PKS	PAN	GOLKAR	DEMOKRAT	
(1)	(2)	(3)	(4)	(5)	(6)	(7)
Padang Panjang Barat	5 088	3 063	1 896	1 612	885	12 544
1. Silaing Bawah	936	630	296	283	198	2 343
2. Silaing Atas	365	258	111	123	60	917
3. Pasar Usang	502	510	192	276	112	1 592
4. Kampung Manggis	1 277	546	361	313	170	2 667
5. Tanah Hitam	615	217	198	199	67	1 296
6. Pasar Baru	221	170	149	49	49	638
7. Bukit Surungan	378	224	162	133	76	973
8. Balai-Balai	794	508	427	236	153	2 118
Padang Panjang Timur	3 541	2 293	1 931	898	839	9 502
1. Koto Panjang	670	471	217	148	137	1 643
2. Koto Katik	248	67	85	35	27	462
3. Ngalau	427	379	172	151	113	1 242
4. Ekor Lubuk	419	204	258	80	79	1 040
5. Sigando	246	203	83	88	87	707
6. Ganting	451	241	200	140	100	1 132
7. Guguk Malintang	846	578	751	158	213	2 546
8. Tanah Pak Lambik	234	150	165	98	83	730
<b>Jumlah/ Total</b>	<b>8 629</b>	<b>5 356</b>	<b>3 827</b>	<b>2 510</b>	<b>1 724</b>	<b>22 046</b>

Sumber/Source: Komisi Pemilihan Umum Kota Padang Panjang/ General Election Commission of Padang Panjang Municipality

**Tabel**  
**Table** 2.3.11

**Jumlah Perolehan Suara Sah Menurut Lima Partai Terbesar  
untuk DPR Republik Indonesia pada Pemilu 2019 di Kota  
Padang Panjang**  
*Big Five Number of Votes for Indonesia Representative  
Council in Padang Panjang*

Kecamatan/Kelurahan Subdistrict/Kelurahan	Jumlah Suara/ Votes					Jumlah Total
	GERINDRA	PKS	PAN	GOLKAR	DEMOKRAT	
(1)	(2)	(3)	(4)	(5)	(6)	(7)
Padang Panjang Barat	8 881	2 513	1 447	806	789	14 436
1. Silaing Bawah	1 612	475	238	155	141	2 621
2. Silaing Atas	641	260	68	43	47	1 059
3. Pasar Usang	1 037	315	197	87	102	1 738
4. Kampung Manggis	2 063	434	278	162	196	3 133
5. Tanah Hitam	1 038	221	129	111	71	1 570
6. Pasar Baru	392	137	102	39	22	692
7. Bukit Surungan	725	187	113	70	67	1 162
8. Balai-Balai	1 373	484	322	139	143	2 461
Padang Panjang Timur	6 969	1 856	1 098	560	523	11 006
1. Koto Panjang	1 086	469	146	58	118	1 877
2. Koto Katik	390	46	47	30	9	522
3. Ngalau	945	268	118	88	53	1 472
4. Ekor Lubuk	749	188	173	92	49	1 251
5. Sigando	590	152	72	53	35	902
6. Ganting	998	176	122	72	45	1 413
7. Guguk Malintang	1 795	397	303	109	154	2 758
8. Tanah Pak Lambik	416	160	117	58	60	811
<b>Jumlah/ Total</b>	<b>15 850</b>	<b>4 369</b>	<b>2 545</b>	<b>1 366</b>	<b>1 312</b>	<b>25 442</b>

Sumber/Source: Komisi Pemilihan Umum Kota Padang Panjang/ General Election Commission of Padang Panjang Municipality

**Tabel**  
**Table** 2.3.12

**Nama-nama Calon Anggota Dewan Perwakilan Daerah (DPD) pada Pemilu 2019 di Kota Padang Panjang**  
***Names of Members of Regional Representative Council in Padang Panjang***

No	Nomor Urut	Nama Calon Anggota DPD
(1)	(2)	(3)
1	21	H. Afrizal, SE
2	22	Dr. H. Alimansori, SH, M. Hum, MM
3	23	Alkudri
4	24	H. Asnawi Bahar, SE, M. Si
5	25	Attila Majidi, SP
6	26	Dr. H. Chairul Umaiya, MM. Ak
7	27	Drs. H. Desra Ediwan Anantanur, MM
8	28	Hj. Emma Yohanna
9	29	Dr. H. Helmy Panuh Dt Ponomarajo, SH, M. Kn
10	30	Ibrani Dt Rajo Tiango, SH, MH
11	31	H. Icu Zukafril Dt Bandaharo
12	32	Drs. Irdam Imran, M. Si
13	33	Julia F Agusta, SE
14	34	Komi Chaniago, SH
15	35	H. Leonardy Harmainy Dt Bandaro Basa, S. IP, MH
16	36	Ir. H. Mulyadi Afmar
17	37	H. Muslim M Yatim, Lc, MM
18	38	Nurkhalis
19	39	Ramal Saleh
20	40	Tukiman
21	41	Dr. H. Yuherman, SH, MH, M. Kn
22	42	Zainal Akil
23	43	H. Zul Evi Astar, SH

Sumber/Source: Komisi Pemilihan Umum Kota Padang Panjang/ *General Election Commision of Padang Panjang Municipality*

**Tabel**  
**Table** 2.3.13

**Jumlah Perolehan Lima Suara Terbesar Calon Anggota  
DPD pada Pemilu 2019 di Kota Padang Panjang**  
**Big Five Number of Votes for Local Representative Council in  
Padang Panjang**

Kecamatan/Kelurahan Subdistrict/Kelurahan	Nomor Urut Calon Anggota DPD				
	37	28	35	26	41
(1)	(2)	(3)	(4)	(5)	(6)
Padang Panjang Barat	2 619	3 009	2 061	1 138	690
1. Silaing Bawah	541	511	352	186	183
2. Silaing Atas	235	228	136	89	38
3. Pasar Usang	347	423	252	135	42
4. Kampung Manggis	461	693	467	228	94
5. Tanah Hitam	193	359	260	142	53
6. Pasar Baru	149	126	102	48	21
7. Bukit Surungan	240	209	142	77	34
8. Balai-Balai	453	460	350	233	225
Padang Panjang Timur	2 528	1 726	1 556	840	495
1. Koto Panjang	456	272	259	183	58
2. Koto Katik	81	103	78	45	14
3. Ngalau	414	216	188	80	90
4. Ekor Lubuk	240	150	238	101	46
5. Sigando	264	127	134	52	37
6. Ganting	266	224	195	86	71
7. Guguk Malintang	638	465	356	225	153
8. Tanah Pak Lambik	169	169	108	68	26
<b>Jumlah/ Total</b>	<b>5 147</b>	<b>4 735</b>	<b>3 617</b>	<b>1 978</b>	<b>1 185</b>

Sumber/Source: Komisi Pemilihan Umum Kota Padang Panjang/ General Election Commision of Padang Panjang Municipality

**Tabel**  
**Table** 2.3.14

**Jumlah Perolehan Suara Calon Gubernur dan Wakil Gubernur pada Pemilihan Gubernur Sumatera Barat di Kota Padang Panjang, 2015**  
**Number of Votes for Governor and Vice Governor of Sumatera Barat Election in Padang Panjang, 2015**

Kecamatan/Kelurahan Subdistrict/Kelurahan	Muslim Kasim & Fauzi Bahar	Irwan Prayitno & Nasrul Abit	Jumlah/ Total
(1)	(2)	(3)	(4)
Padang Panjang Barat	2 557	6 514	9 071
1. Silaing Bawah	439	1 293	1 732
2. Silaing Atas	185	588	773
3. Pasar Usang	349	836	1 185
4. Kampung Manggis	500	1 331	1 831
5. Tanah Hitam	335	677	1 012
6. Pasar Baru	147	246	393
7. Bukit Surungan	181	560	741
8. Balai-Balai	421	983	1 404
Padang Panjang Timur	1 915	5 181	7 096
1. Koto Panjang	400	928	1 328
2. Koto Katik	100	249	349
3. Ngalau	218	697	915
4. Ekor Lubuk	166	618	784
5. Sigando	144	564	708
6. Ganting	221	607	828
7. Guguk Malintang	473	1 081	1 554
8. Tanah Pak Lambik	193	437	630
<b>Jumlah/ Total</b>	<b>4 472</b>	<b>11 695</b>	<b>16 167</b>

Sumber/Source: Komisi Pemilihan Umum Kota Padang Panjang/ General Election Commision of Padang Panjang Municipality



**Tabel**  
**Table** 2.3.15

**Persentase Perolehan Suara Calon Gubernur dan Wakil Gubernur pada Pemilihan Gubernur Sumatera Barat di Kota Padang Panjang, 2015**  
*Percentage of Votes for Governor and Vice Governor of Sumatera Barat Election in Padang Panjang, 2015*

Kecamatan/Kelurahan Subdistrict/Kelurahan	Muslim Kasim & Fauzi Bahar	Irwan Prayitno & Nasrul Abit	Jumlah/ Total
(1)	(2)	(3)	(4)
Padang Panjang Barat	28,19	71,81	100,00
1. Silaing Bawah	25,35	74,65	100,00
2. Silaing Atas	23,93	76,07	100,00
3. Pasar Usang	29,45	70,55	100,00
4. Kampung Manggis	27,31	72,69	100,00
5. Tanah Hitam	33,10	66,90	100,00
6. Pasar Baru	37,40	62,60	100,00
7. Bukit Surungan	24,43	75,57	100,00
8. Balai-Balai	29,99	70,01	100,00
Padang Panjang Timur	26,99	73,01	100,00
1. Koto Panjang	30,12	69,88	100,00
2. Koto Katik	28,65	71,35	100,00
3. Ngalau	23,83	76,17	100,00
4. Ekor Lubuk	21,17	78,83	100,00
5. Sigando	20,34	79,66	100,00
6. Ganting	26,69	73,31	100,00
7. Guguk Malintang	30,44	69,56	100,00
8. Tanah Pak Lambik	30,63	69,37	100,00
<b>Jumlah/ Total</b>	<b>27,66</b>	<b>72,34</b>	<b>100,00</b>

Sumber/Source: Komisi Pemilihan Umum Kota Padang Panjang/ General Election Commision of Padang Panjang Municipality

**Tabel**  
**Table** 2.3.16

**Jumlah Tempat Pemungutan Suara (TPS) dan Pemilih pada Pemilihan Gubernur dan Calon Gubernur Menurut Kecamatan dan Kelurahan di Kota Padang Panjang, 2015**

***Number of Polling Station and Voters in Votes Governor and Vice Governor of Sumatera Barat by Subdistrict and Villages in Padang Panjang, 2015***

Kecamatan/Kelurahan Subdistrict/Kelurahan	Tempat Pemungutan Suara Polling Station	Pemilih Voters
(1)	(2)	(3)
Padang Panjang Barat	59	20 948
1. Silaing Bawah	10	3 445
2. Silaing Atas	5	1 600
3. Pasar Usang	9	2 570
4. Kampung Manggis	12	4 301
5. Tanah Hitam	6	2 526
6. Pasar Baru	4	1 035
7. Bukit Surungan	5	1 683
8. Balai-Balai	8	3 788
Padang Panjang Timur	38	14 822
1. Koto Panjang	6	2 703
2. Koto Katik	2	698
3. Ngalau	5	1 896
4. Ekor Lubuk	4	1 653
5. Sigando	3	1 197
6. Ganting	5	1 743
7. Guguk Malintang	9	3 670
8. Tanah Pak Lambik	4	1 262
<b>Jumlah/ Total</b> 2019	<b>97</b>	<b>35 770</b>

Sumber/Source: Komisi Pemilihan Umum Kota Padang Panjang/ General Election Commission of Padang Panjang Municipality

**Tabel 2.3.17** Jumlah Anggota DPRD di Kota Padang Panjang  
**Table** Number of Padang Panjang Regional Representative Members

Sifat	Partai/Golongan Party	Hasil Pemilu/ Election Result				
		1999	2004	2009	2014	2019
(1)	(2)	(3)	(4)	(5)	(6)	(7)
1. Dipilih	P P P	4	2	1	2	-
	PDI / PDIP	2	1	1	1	-
	P A N	4	5	4	3	4
	P B B	2	1	2	2	2
	P K S	1	3	2	2	2
	Golkar	5	5	4	4	3
	Demokrat	-	2	3	2	2
	P K P B	-	1	-	-	-
	Gerindra	-	-	2	3	3
	P K B	-	-	1	-	1
	Nasdem	-	-	-	1	3
2. Ditunjuk	A B R I	2	-	-	-	-
	Non A B R I	-	-	-	-	-

Sumber/Source: Sekretariat Dewan Perwakilan Rakyat Daerah Kota Padang Panjang/ Secretariat of The Regional House of Representatives of Padang Panjang Municipality

**Tabel**  
**Table** 2.3.18

**Nama-nama Anggota Dewan Perwakilan Rakyat Daerah (DPRD) di Kota Padang Panjang Periode 2019 - 2024**  
**Names of Members of Regional Representative Council in Padang Panjang Period 2019 - 2024**

<b>Partai</b> <b>Party</b>	<b>Nama Anggota DPRD</b> <b>Name of Legislature</b>
(1)	(2)
1. Partai Kebangkitan Bangsa	Herman
2. Partai Gerindra	Yudha Prasetya
3. Partai Gerindra	Riza Aditya Nugraha, SH
4. Partai Golkar	Mahdelmi, S. Sos, Dt. Barbanso
5. Partai Golkar	Yovan Fadayan Remindo, S. Ikom
6. Partai Nasdem	Imbral, SE
7. Partai Nasdem	Micko Kirstie, S. Psi
8. Partai Keadilan Sejahtera	H. Nasrullah Nukman, SH
9. Partai Amanat Nasional	Hukumri
10. Partai Amanat Nasional	Erizal, SH
11. Partai Demokrat	Drs. Nasrul Efendi
12. Partai Bulan Bintang	Hendra Saputra, SH
13. Partai Gerindra	Yulius Kaisar
14. Partai Golkar	Dr. H. Novi Hendri, SE, M. Si
15. Partai Nasdem	Kiki Anugerah Dia, SE
16. Partai Keadilan Sejahtera	Idris
17. Partai Amanat Nasional	Zulfikri, SE, Dt. Gindo Malano
18. Partai Amanat Nasional	Mardiansyah, A. Md
19. Partai Demokrat	Puji Hastuti, A. Md
20. Partai Bulan Bintang	Drs. Aditiawarman

Sumber/Source: Sekretariat Dewan Perwakilan Rakyat Daerah Kota Padang Panjang/ *Secretariat of The Regional House of Representatives of Padang Panjang Municipality*

**Tabel**  
**Table** 2.3.19

**Jumlah Kegiatan Sidang dan Rapat DPRD di Kota Padang Panjang, 2019**  
**Number of Meeting Activity Regional Representative Membership of Padang Panjang Municipality, 2019**

Jenis Kegiatan Activity	Jumlah Total (kali)	Jenis Kegiatan Activity	Jumlah Total (kali)
(1)	(2)	(3)	(4)
Rapat Paripurna	42	Rapat Lainnya	
		a. Gabungan Komisi	6
Rapat-rapat		b. Pimpinan/Ketua	27
a. Komisi I	24	c. Pertemuan/Konsultasi	8
b. Komisi II	24	d. Hearing/Rapat Kerja	25
c. Komisi III	24	e. Ramah Tamah	7
Rapat Panitia		Peningkatan Sumber Daya Manusia	
a. Musyawarah	18	a. Diklat Pimpinan/Anggaran	6
b. Anggaran	12	b. Kunjungan Kerja	46
c. Khusus/kehormatan	1		
d. Legislasi/ Badan Pembentukan Perda	18	Pengawasan Terhadap APBD/ Kunjungan Lapangan	
e. Pansus	9	a. Komisi I	7
		b. Komisi II	8
		c. Komisi III	3

Sumber/Source: Sekretariat Dewan Perwakilan Rakyat Daerah Kota Padang Panjang/ *Secretariat of The Regional House of Representatives of Padang Panjang Municipality*

**Tabel**  
**Table** 2.3.20

**Jumlah Pemberian Persetujuan Peraturan Daerah di Kota Padang Panjang, 2015 - 2019**  
**Number of Granting Approval of Regional Regulation in the Padang Panjang Municipality, 2015 - 2019**

Bulan Month	Banyaknya Keputusan/ Number of Decision				
	2015	2016	2017	2018	2019
(1)	(2)	(3)	(4)	(5)	(6)
Januari/January	-	-	-	-	-
Februari/ February	-	-	-	-	-
Maret/ March	-	-	-	-	1
April/ April	-	-	-	-	1
Mei/ May	4	1	-	-	1
Juni/ June	-	-	-	-	2
Juli/ July	3	-	3	1	1
Agustus/ August	-	1	-	-	1
September/ September	-	-	-	1	1
Oktober/ October	-	2	2	-	-
November/ November	-	1	2	1	1
Desember/ December	8	-	-	-	2
<b>Jumlah/ Total</b>	<b>15</b>	<b>5</b>	<b>7</b>	<b>3</b>	<b>11</b>

Sumber/Source: Sekretariat Dewan Perwakilan Rakyat Daerah Kota Padang Panjang/ Secretariat of The Regional House of Representatives of Padang Panjang Municipality

**Tabel**  
**Table** 2.3.21

**Jumlah Keputusan Pimpinan DPRD Kota Padang Panjang, 2015 - 2019**  
**Number of Decision of Representative Assembly Chairman of Padang Panjang, 2015 - 2019**

Bulan Month	Banyaknya Keputusan/ Number of Decision				
	2015	2016	2017	2018	2019
(1)	(2)	(3)	(4)	(5)	(6)
Januari/January	-	-	-	1	-
Februari/February	-	-	2	-	-
Maret/March	-	-	-	-	-
April/April	2	2	2	4	-
Mei/May	1	-	-	-	-
Juni/June	2	-	-	-	-
Juli/July	-	2	3	4	1
Agustus/August	-	-	-	2	1
September/September	-	1	-	1	-
Oktober/October	-	-	-	-	-
November/November	2	-	1	2	3
Desember/December	-	-	-	1	-
<b>Jumlah/Total</b>	<b>7</b>	<b>5</b>	<b>8</b>	<b>15</b>	<b>5</b>

Sumber/Source: Sekretariat Dewan Perwakilan Rakyat Daerah Kota Padang Panjang/ Secretariat of The Regional House of Representatives of Padang Panjang Municipality

**Tabel**  
**Table** 2.3.22

**Banyaknya Keputusan DPRD Kota Padang Panjang, 2015 - 2019**  
**Number of Decision of Padang Panjang Representative Council, 2015 - 2019**

Bulan Month	Banyaknya Keputusan/ Number of Decision				
	2015	2016	2017	2018	2019
(1)	(2)	(3)	(4)	(5)	(6)
Januari/January	-	-	6	1	-
Februari/ February	-	-	-	-	-
Maret/ March	-	-	-	-	2
April/ April	-	-	-	4	3
Mei/ May	2	2	5	-	-
Juni/ June	-	-	-	-	3
Juli/ July	2	-	3	4	1
Agustus/ August	-	1	-	2	2
September/ September	-	-	-	1	4
Oktober/ October	-	2	-	-	-
November/ November	3	2	-	2	2
Desember/ December	8	-	-	1	4
<b>Jumlah/ Total</b>	<b>15</b>	<b>7</b>	<b>14</b>	<b>15</b>	<b>21</b>

Sumber/Source: Sekretariat Dewan Perwakilan Rakyat Daerah Kota Padang Panjang/ Secretariat of The Regional House of Representatives of Padang Panjang Municipality



**Tabel**  
**Table** 2.3.23**Banyaknya Anggota DPRD Menurut Partai Politik dan Jenis Kelamin di Kota Padang Panjang, 2019**  
**Number of Representative Council Members by Political Party and Sex in Padang Panjang, 2019**

Partai Politik Political Party	Banyaknya Anggota/ Member			Persentase Percentage
	Laki-laki Male	Perempuan Female	Jumlah Total	
(1)	(2)	(3)	(4)	(5)
Partai Amanat Nasional (PAN)	4	-	4	20
Gerindra	3	-	3	15
Nasdem	2	1	3	15
Golkar	3	-	3	15
Demokrat	1	1	2	10
PKS	2	-	2	10
PBB	2	-	2	10
PKB	1	-	1	5
<b>Jumlah/ Total</b>	<b>18</b>	<b>2</b>	<b>20</b>	<b>100</b>

Sumber/Source: Sekretariat Dewan Perwakilan Rakyat Daerah Kota Padang Panjang/ *Secretariat of The Regional House of Representatives of Padang Panjang Municipality*

**Tabel**  
**Table** 2.3.24

**Banyaknya Keputusan DPRD Menurut Jenis Keputusan di Kota Padang Panjang, 2015 - 2019**  
**Number of Decision of Padang Panjang Representative Council, 2015 - 2019**

Jenis Keputusan <i>Kind of Decisions</i>	Banyaknya Keputusan/ <i>Number of Decision</i>				
	2015	2016	2017	2018	2019
(1)	(2)	(3)	(4)	(5)	(6)
Peraturan Daerah	15	5	7	3	11
Keputusan DPRD	15	7	14	15	21
Keputusan Pimpinan DPRD	7	5	8	15	21
Keputusan Daerah/ bersama DPRD	11	9	4	3	5

Sumber/Source: Sekretariat Dewan Perwakilan Rakyat Daerah Kota Padang Panjang/ *Secretariat of The Regional House of Representatives of Padang Panjang Municipality*

## 2.4 KEUANGAN PEMERINTAH GOVERNMENT FINANCE

**Tabel** 2.4.1 **Anggaran Pendapatan dan Belanja Daerah (juta rupiah) di Kota Padang Panjang, 2017 - 2019**  
*State Budget (million rupiahs) in Padang Panjang Municipality, 2017 - 2019*

Rincian/ Description	2017 <sup>a</sup>	2018 <sup>a</sup>	2019
(1)	(2)	(3)	(4)
Pendapatan/ Revenue	609 996	573 798	602 072
1. Pendapatan Asli Daerah	87 943	84 612	87 838
2. Dana Perimbangan	459 608	454 541	466 348
3. Lain-lain Pendapatan Daerah yang Sah	62 445	34 645	47 886
Belanja Daerah/ Expenditure	712 603	687 539	682 368
1. Belanja Tidak Langsung	219 067	272 634	281 993
2. Belanja Langsung	493 536	414 905	400 375

Sumber/Source: Badan Pengelola Keuangan Daerah Kota Padang Panjang/ *Regional Financial Management Board of Padang Panjang Municipality*

**Tabel**  
**Table** 2.4.2

**Anggaran Pendapatan Daerah (juta rupiah) di Kota Padang Panjang, 2017 - 2019**  
**Budget of Local Revenues (million rupiahs) in Padang Panjang Municipality, 2017 - 2019**

Rincian/ Description	2017	2018	2019
(1)	(2)	(3)	(4)
1. Pendapatan Asli Daerah	87 943	84 612	87 838
a. Hasil Pajak Daerah	6 865	8 078	8 520
b. Hasil Retribusi Daerah	5 086	5 104	5 464
c. Hasil Pengelolaan Kekayaan Daerah yang dipisahkan	7 693	5 795	6 059
d. Lain-lain PAD yang sah	68 299	65 635	67 795
2. Dana Perimbangan	459 608	454 541	466 348
a. Bagi Hasil Pajak dan Bukan Pajak	12 551	11 542	10 263
b. Dana Alokasi Umum	375 436	375 436	390 263
c. Dana Alokasi Khusus	71 621	67 563	65 822
3. Lain-lain Pendapatan Daerah yang Sah	62 445	34 645	47 886
a. Dana Pendapatan Hibah		7 480	7 480
b. Dana Bagi Hasil Pajak dari Propinsi dan Pemerintah Daerah Lainnya	19 209	19 165	23 165
c. Dana Penyesuaian dan Otonomi Khusus	42 836	8 000	17 241
d. Bantuan Keuangan dari Propinsi atau Pemerintah Daerah Lainnya	400	-	-
<b>Jumlah/ Total</b>	<b>609 996</b>	<b>573 798</b>	<b>602 072</b>

Sumber/Source: Badan Pengelola Keuangan Daerah Kota Padang Panjang/ Regional Financial Management Board of Padang Panjang Municipality

**Tabel**  
**Table** 2.4.3**Realisasi Pendapatan Daerah (juta rupiah) di Kota Padang Panjang, 2017 - 2019**  
**Budget of Local Revenues (million rupiahs) in Padang Panjang Municipality, 2017 - 2019**

<b>Rincian/ Description</b>	<b>2017</b>	<b>2018</b>	<b>2019<sup>1</sup></b>
<b>(1)</b>	<b>(2)</b>	<b>(3)</b>	<b>(4)</b>
1. Pendapatan Asli Daerah	88 837	79 752	77 323
a. Hasil Pajak Daerah	6 907	8 294	9 049
b. Hasil Retribusi Daerah	4 134	5 159	4 624
c. Hasil Pengelolaan Kekayaan Daerah yang dipisahkan	7 693	5 795	6 059
d. Lain-lain PAD yang sah	70 103	60 504	57 591
2. Dana Perimbangan	439 519	442 113	453 030
a. Bagi Hasil Pajak dan Bukan Pajak	10 974	9 252	8 359
b. Dana Alokasi Umum	375 437	375 436	390 263
c. Dana Alokasi Khusus	53 108	57 425	54 408
3. Lain-lain Pendapatan Daerah yang Sah	62 706	31 924	47 928
a. Dana Pendapatan Hibah	42 836	7 451	8 162
b. Dana Bagi Hasil Pajak dari Propinsi dan Pemerintah Daerah Lain	19 470	20 473	22 525
c. Dana Penyesuaian dan Otonomi Khusus	-	4 000	17 241
d. Bantuan Keuangan dari Propinsi atau Pemerintah Daerah Lain	400	-	-
<b>Jumlah/ Total</b>	<b>591 062</b>	<b>553 789</b>	<b>578 281</b>

Catatan/Note: <sup>1</sup> Angka sementara/ Unaudited Figures

Sumber/Source: Badan Pengelola Keuangan Daerah Kota Padang Panjang/ Regional Financial Management Board of Padang Panjang Municipality

**Tabel**  
**Table** 2.4.4

**Realisasi Belanja Daerah (juta rupiah) di Kota Padang Panjang, 2017 - 2019**  
**Budget of Local Expenditure (million rupiahs) in Padang Panjang Municipality, 2017 - 2019**

Rincian/ Description	2017 <sup>1</sup>	2018	2019 <sup>1</sup>
(1)	(2)	(3)	(4)
1. Belanja Tidak Langsung	197 210	263 853	264 916
a. Belanja Pegawai	192 157	245 553	256 802
b. Belanja Hibah	4 467	17 423	5 254
c. Belanja Bantuan Sosial	108	374	2 294
d. Belanja Bagi Hasil kepada Provinsi/ Kabupaten/Kota dan Pemerintah Daerah	-	-	-
e. Belanja Bantuan Keuangan kepada Provinsi/Kabupaten/Kota dan Pemerintah Daerah	478	503	566
f. Belanja Tidak Terduga	-	-	-
2. Belanja Langsung	410 898	349 633	335 289
a. Belanja Pegawai	14 820	3 142	3 611
b. Belanja Barang dan Jasa	184 569	221 465	233 489
c. Belanja Modal	211 509	125 026	98 189
<b>Jumlah/ Total</b>	<b>608 108</b>	<b>613 486</b>	<b>600 204</b>

Catatan/Note: <sup>1</sup> Angka sementara/ Unaudited Figures

Sumber/Source: Badan Pengelola Keuangan Daerah Kota Padang Panjang/ Regional Financial Management Board of Padang Panjang Municipality

**Tabel**  
**Table 2.4.5****Realisasi Pembiayaan Daerah Menurut Jenis Belanja di Kota Padang Panjang (juta rupiah), 2017 - 2019**  
**Realization of Expenditure by Source in Padang Panjang Municipality (million rupiahs), 2017 - 2019**

Rincian/ Description	2017	2018	2019 <sup>1</sup>
(1)	(2)	(3)	(4)
1. Total Pembiayaan	145 651,34	128 606,01	68 709,68
a. Penerimaan Pembiayaan Daerah	145 651,34	128 606,01	68 909,68
b. Pengeluaran Pembiayaan Daerah	-	-	-
2. Sisa Lebih Pembiayaan Anggaran Tahun Berkenaan	128 606,01	68 909,68	47 042,55

Catatan/Note: <sup>1</sup> Angka sementara/ *Unaudited Figures*Sumber/Source: Badan Pengelola Keuangan Daerah Kota Padang Panjang/ *Regional Financial Management Board of Padang Panjang Municipality*

**Tabel**  
**Table** 2.4.6

**Target dan Realisasi Penerimaan Pajak Bumi Bangunan (PBB) di Kota Padang Panjang (Rupiah), 2011 - 2019**  
**Target and Realization of Building Tax in Padang Panjang (Rupiahs), 2011 - 2019**

Tahun/ Year	Target Target	Realisasi Realization	Persentase Percentage
(1)	(2)	(3)	(4)
2019	1 100 000 000	983 863 108	89,44
2018	1 150 000 000	940 733 981	81,80
2017	1 134 652 208	865 175 293	76,25
2016	1 000 000 000	772 226 257	77,22
2015	1 039 739 000	821 416 398	79,01
2014	900 000 000	813 523 068	90,39
2013	809 793 722	592 806 357	73,20
2012	773 549 236	699 056 450	90,37
2011	735 005 101	691 844 161	94,12

Sumber/Source: Badan Pengelola Keuangan Daerah Kota Padang Panjang/ *Regional Financial Management Board of Padang Panjang Municipality*





BAB  
Chapter

# 03

## PENDUDUK DAN KETENAGAKERJAAN

### POPULATION AND EMPLOYMENT



- 2019 -

## KEPENDUDUKAN KOTA PADANG PANJANG

Population Profile

Jumlah Penduduk  
Population 53.693 JIWA

Kepadatan Penduduk  
Density 2.334 PER KM<sup>2</sup>

Setiap 1 kilometer wilayah di Padang Panjang, terdapat 2.334 jiwa yang mendiami wilayah tersebut.

*In a kilometre area in Padang Panjang, there are 2.334 people in habit within.*

Sumber/Source: BPS Kota Padang Panjang/ BPS-Statistics of Padang Panjang Municipality

### TINGKAT PARTISIPASI ANGKATAN KERJA (TPAK)

Economically Active Participation Rate

68,35 %



Unemployment Rate  
TINGKAT PENGANGGURAN  
TERBUKA (TPT)

4,35 %





**PENJELASAN TEKNIS**

**TECHNICAL NOTES**

1. Sumber utama data kependudukan adalah sensus penduduk yang dilaksanakan setiap sepuluh tahun sekali. Sensus penduduk telah dilaksanakan sebanyak enam kali sejak Indonesia merdeka, yaitu tahun 1961, 1971, 1980, 1990, 2000, dan 2010. Di dalam sensus penduduk, pencacahan dilakukan terhadap seluruh penduduk yang berdomisili di wilayah teritorial Indonesia termasuk warga negara asing kecuali anggota korps diplomatik negara sahabat beserta keluarganya.
  
2. Metode pengumpulan data dalam sensus dilakukan dengan wawancara antara petugas sensus dengan responden dan juga melalui e-census. Pencatatan penduduk menggunakan konsep usual residence, yaitu konsep di mana penduduk biasa bertempat tinggal. Bagi penduduk yang bertempat tinggal tetap dicacah di mana mereka biasa tinggal, sedangkan untuk penduduk yang tidak bertempat tinggal tetap dicacah di tempat di mana mereka ditemukan petugas sensus pada malam 'Hari Sensus'. Termasuk penduduk yang tidak bertempat tinggal tetap adalah tuna wisma, awak kapal berbendera Indonesia, penghuni perahu/rumah apung, masyarakat terpencil/terasing,

1. *The main source of demographic data is population census, which is conducted every ten years. Population Census has been conducted six times since Indonesia's independence: 1961, 1971, 1980, 1990, 2000, and 2010. The population census enumerates all residents who domicile in the entire territory of Indonesia including foreign citizens except the diplomatic corps members and their families.*
  
2. *The method of data collection in a population census involves interviewing respondents and conducting e-census. Enumeration of the population uses the concept of "usual residence", which is the concept of "places where people usually live". De jure was applied to the permanent residents, while de facto was applied to non-permanent residents. The permanent residents were enumerated in place where they normally live, the non-permanent residents were enumerated where they were found by the enumerators, on the night of 'Census Date'. The non permanent residents include homeless people, ship crew, boat people, remote area community, and internally*

dan pengungsi.

3. Bagi mereka yang mempunyai tempat tinggal tetap dan sedang bepergian ke luar wilayah lebih dari enam bulan, tidak dicacah di tempat tinggalnya, tetapi dicacah di tempat tujuannya. Untuk tahun yang tidak dilaksanakan sensus penduduk, data kependudukan diperoleh dari hasil proyeksi penduduk. Proyeksi penduduk merupakan suatu perhitungan ilmiah yang didasarkan pada asumsi dari komponen-komponen perubahan penduduk, yaitu kelahiran, kematian, dan migrasi. Proyeksi penduduk Indonesia 2010–2035 menggunakan data dasar penduduk hasil SP2010.
4. Penduduk Indonesia adalah semua orang yang berdomisili di wilayah teritorial Indonesia selama 6 bulan atau lebih dan atau mereka yang berdomisili kurang dari 6 bulan tetapi bertujuan menetap.
5. Laju pertumbuhan penduduk adalah angka yang menunjukkan persentase pertambahan penduduk dalam jangka waktu tertentu.
6. Kepadatan penduduk adalah rasio banyaknya penduduk per kilometer persegi.

*displaced persons.*

3. *Those who had permanent residence and had been travelling away from their home for six months or more were not enumerated in their permanent place, but in the place where they were during the census. For the periods where the population census is not conducted, population projection is done to estimate population during those years. The population projection is an estimate based on the demographic components, such as birth, death, and migration. Indonesia's 2010–2035 population projection used the 2010 Population Census as the base population.*
4. *The population of Indonesia are all residents of the entire territory of Indonesia who have stayed for six months or longer, and those who intended to stay more than six months even though their length of stay is less than six months.*
5. *The growth rate of population is the number that show percentage of population growth within a specified period.*
6. *Population density is ratio of population per square kilometer.*

7. Rasio jenis kelamin adalah perbandingan antara penduduk laki-laki dan penduduk perempuan pada suatu wilayah dan waktu tertentu. Biasanya dinyatakan dengan banyaknya penduduk laki-laki untuk 100 penduduk perempuan.
  8. Distribusi penduduk adalah pola persebaran penduduk di suatu wilayah, baik berdasarkan batas-batas geografis maupun berdasarkan batas-batas administrasi pemerintahan.
  9. Komposisi penduduk adalah pola persebaran penduduk menurut karakteristiknya, contoh: penduduk menurut kelompok umur, penduduk menurut jenis kelamin
  10. Penduduk usia kerja adalah penduduk yang berumur 15 tahun ke atas.
  11. Angkatan kerja adalah penduduk usia kerja (15 tahun ke atas) yang bekerja, punya pekerjaan namun sementara tidak bekerja, dan pengangguran.
  12. Bekerja adalah kegiatan ekonomi yang dilakukan oleh seseorang dengan maksud memperoleh atau membantu memperoleh pendapatan atau keuntungan dan lamanya bekerja paling sedikit 1
7. *Sex ratio is the ratio of males population to females population in a given area and time, usually expressed as the number of males for every 100 females.*
  8. *Population distribution is the pattern of population distribution in an area, either by geographic boundaries or by government administrative boundaries.*
  9. *Population composition is the pattern of population distribution by its characteristics, example: population by age group, population by sex*
  10. *Working age population is persons of 15 years and over.*
  11. *Labor force or economically active are persons of 15 years and over, who in the previous week were working, temporarily absent from work but having jobs, and unemployment.*
  12. *Working is economic activity conducted by a person and intended to earn income by doing work or helping to do work at least one hour continuously during the reference week (including unpaid*

jam secara terus menerus dalam seminggu yang lalu (termasuk pekerja keluarga tanpa upah yang membantu dalam suatu usaha/ kegiatan ekonomi).

*family worker/s for any economic activity).*

13. Jumlah jam kerja seluruhnya adalah jumlah jam kerja yang digunakan untuk bekerja (tidak termasuk jam kerja istirahat resmi dan jam kerja yang digunakan untuk hal-hal di luar pekerjaan)
  14. Lapangan usaha adalah bidang kegiatan dari pekerjaan/tempat bekerja di mana seseorang bekerja. Klasifikasi lapangan usaha mengikuti Klasifikasi Baku Lapangan Usaha Indonesia (KBLI) dalam 1 digit.
  15. Status pekerjaan adalah kedudukan seseorang dalam unit usaha/kegiatan dalam melakukan pekerjaan.
  16. Berusaha sendiri tanpa dibantu orang lain adalah bekerja atau berusaha dengan menanggung risiko secara ekonomis, yaitu dengan tidak kembalinya ongkos produksi yang telah dikeluarkan dalam rangka usahanya tersebut, serta tidak menggunakan pekerja dibayar maupun pekerja tak dibayar, termasuk yang sifat pekerjaannya memerlukan teknologi atau keahlian khusus.
  17. Berusaha dibantu buruh tidak
13. *Total working hours is the total hours spent by an employee to perform all jobs (excluding the time used for other activities which are not classified as work).*
  14. *Industry is field of a person's activity or establishment. The classification of industries follows the Indonesia Standard Industrial Classification (KBLI) in one digit.*
  15. *Employment status is the status of a person at his place of work or establishment where he was employed.*
  16. *Own-account worker is a person who works at his own risk without assisted by paid per mount worker or unpaid worker include technical job or skill job.*
  17. *Employer assisted by temporary*

tetap/buruh tidak dibayar adalah bekerja atau berusaha atas risiko sendiri, dan menggunakan buruh/pekerja tak dibayar dan atau buruh/pekerja tidak tetap.

*workers/unpaid worker is a person who works at his own risk and assisted by temporary worker/unpaid worker.*

18. Berusaha dibantu buruh tetap/buruh dibayar adalah berusaha atas risiko sendiri dan mempekerjakan paling sedikit satu orang buruh/pekerja tetap yang dibayar.

18. *Employer assisted by permanent workers/paid workers is a person who does his business at her/his own risk and employ at least one permanent worker/ paid worker.*

19. Buruh/karyawan/pegawai adalah seseorang yang bekerja pada orang lain atau instansi/kantor/ perusahaan secara tetap dengan menerima upah/gaji baik berupa uang maupun barang. Buruh yang tidak mempunyai majikan tetap, tidak digolongkan sebagai buruh/karyawan, tetapi sebagai pekerja bebas. Seseorang dianggap memiliki majikan tetap jika memiliki 1 (satu) majikan (orang/rumah tangga) yang sama dalam sebulan terakhir, khusus pada sektor bangunan batasannya tiga bulan. Apabila majikannya instansi/lembaga, boleh lebih dari satu.

19. *Employee is a person who work permanently for other people or institution/office/ company and gains some money/cash or goods as wage/salary. Labor who have no permanent employer is not categorized as a laborer/ worker/ employee but casual worker. A laborers in general is considered to have a permanent employer if he has the same employer during the past month, particularly for building construction sector is 3 months. If the employer is an institution, more than 1 (one) employer is allowed.*

20. Pekerja bebas adalah seseorang yang bekerja pada orang lain/majikan/institusi yang tidak tetap (lebih dari 1 majikan dalam sebulan terakhir) di usaha pertanian baik berupa usaha rumah tangga maupun bukan usaha rumah tangga, ataupun

20. *Casual employee is a person who does not work permanently for other people/employer/ institution (more than 1 employer during the last 1 month) in agricultural sector, either home industry or not home industry, or in non-agricultural sector based on remuneration paid*



di nonpertanian atas dasar balas jasa dengan menerima upah atau imbalan baik berupa uang maupun barang, dan baik dengan sistem pembayaran harian maupun borongan

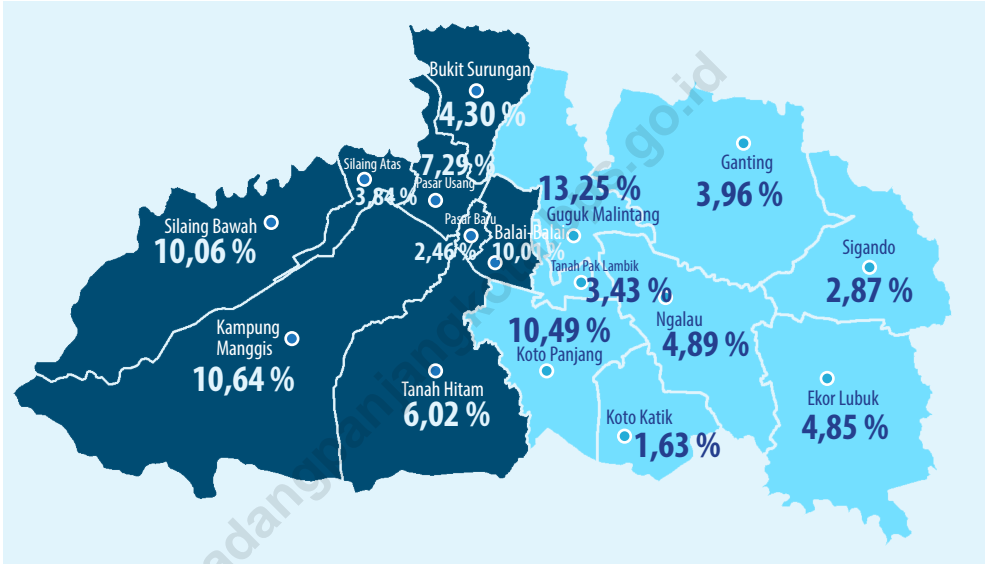
*with money or goods, and based on daily or contact payment system.*

21. Pekerja tak dibayar adalah seseorang yang bekerja membantu usaha untuk memperoleh penghasilan/keuntungan yang dilakukan oleh salah seorang anggota rumah tangga atau bukan anggota rumah tangga tanpa mendapat upah/gaji baik berupa uang maupun barang.

21. *Unpaid worker is a person who intended to work without pay either with money or good, in an establishment run by other members of the family, relative or neighbour*

**Gambar** 3.1  
**Figures**

**Persentase Penduduk menurut Kelurahan di Kota Padang Panjang (%), 2019**  
**Percentage of Population by Subdistrict in Padang Panjang Municipality (%), 2019**

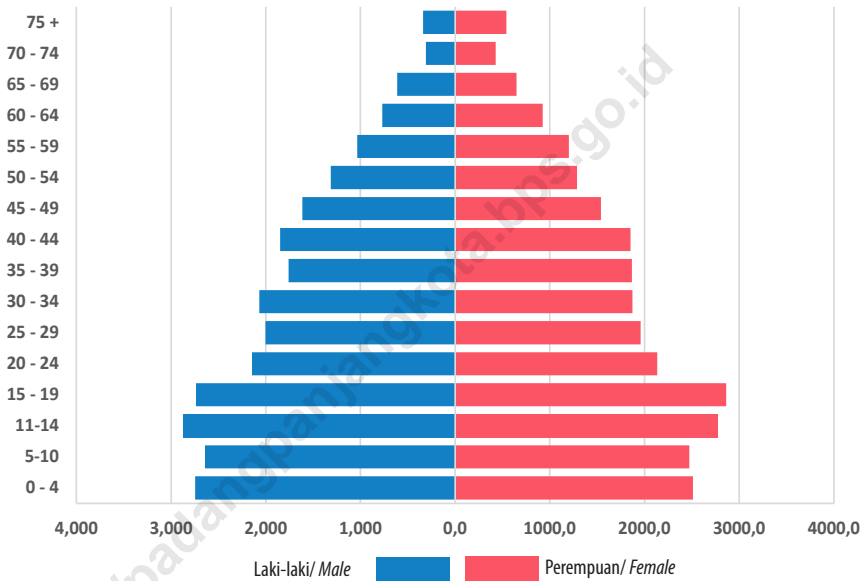


Catatan/Note: Hasil Proyeksi Penduduk Indonesia 2015–2045 (Pertengahan tahun/Juni)/The result of Indonesia Population Projection 2010–2035 (mid year/June)

Sumber/Source: BPS, Proyeksi Penduduk Indonesia 2015–2045/BPS-Statistics Indonesia, 2010 Population Census and Indonesia Population Projection 2015–2045

**Gambar** 3.2  
**Figures**

**Penduduk Menurut Kelompok Umur dan Jenis Kelamin di Kota Padang Panjang, 2019**  
*Population by Group of Age and Sex in Padang Panjang Municipality, 2019*



Catatan/Note: Hasil Proyeksi Penduduk Indonesia 2015–2045 (Pertengahan tahun/Juni)/The result of Indonesia Population Projection 2010–2035 (mid year/June)

Sumber/Source: BPS, Proyeksi Penduduk Indonesia 2015–2045/BPS-Statistics Indonesia, 2010 Population Census and Indonesia Population Projection 2015–2045

**3.1 PENDUDUK  
POPULATION**

**Tabel 3.1.1 Penduduk, Laju Pertumbuhan Penduduk, Distribusi Persentase Penduduk, Kepadatan Penduduk, Rasio Jenis Kelamin Penduduk Menurut Kecamatan/Kelurahan di Kota Padang Panjang, 2019**  
*Population, Population Growth Rate, Percentage Distribution of Population, Population Density, and Population Sex Ratio by Subdistrict/Kelurahan in Padang Panjang Municipality, 2019*

<b>Kecamatan/Kelurahan Subdistrict/Kelurahan</b>	<b>Penduduk (ribu) Population (thousand)</b>	<b>Laju Pertumbuhan Penduduk per Tahun 2010–2019 Annual Population Growth Rate (%) 2010–2019</b>
(1)	(2)	(3)
Padang Panjang Barat	29,333	0,62
1. Silaing Bawah	5,402	1,57
2. Silaing Atas	2,062	0,21
3. Pasar Usang	3,916	-0,02
4. Kampung Manggis	5,713	0,84
5. Tanah Hitam	3,235	0,39
6. Pasar Baru	1,321	0,20
7. Bukit Surungan	2,311	0,89
8. Balai-Balai	5,373	0,25
Padang Panjang Timur	24,360	2,53
1. Koto Panjang	5,634	6,02
2. Koto Katik	0,877	0,44
3. Ngalau	2,628	-0,50
4. Ekor Lubuk	2,602	3,01
5. Sigando	1,539	1,16
6. Ganting	2,125	0,29
7. Guguk Malintang	7,112	3,25
8. Tanah Pak Lambik	1,843	0,62
<b>Padang Panjang</b>	<b>53,693</b>	<b>1,44</b>

Lanjutan Tabel/Continued Table 3.1.1

Kecamatan/Kelurahan Subdistrict/Kelurahan	Persentase Penduduk Percentage of Total Population	Kepadatan Penduduk per km <sup>2</sup> Population Density per sq.km
(1)	(4)	(5)
Padang Panjang Barat	54,63	3 009
1. Silaing Bawah	10,06	2 070
2. Silaing Atas	3,84	3 819
3. Pasar Usang	7,29	6 637
4. Kampung Manggis	10,64	1 808
5. Tanah Hitam	6,02	4 493
6. Pasar Baru	2,46	5 743
7. Bukit Surungan	4,30	1 910
8. Balai-Balai	10,01	7 787
Padang Panjang Timur	45,37	1 838
1. Koto Panjang	10,49	4 236
2. Koto Katik	1,63	868
3. Ngalau	4,89	1 812
4. Ekor Lubuk	4,85	929
5. Sigando	2,87	1 099
6. Ganting	3,96	685
7. Guguk Malintang	13,25	3 743
8. Tanah Pak Lambik	3,43	7 088
<b>Padang Panjang</b>	<b>100,00</b>	<b>2 334</b>

Lanjutan Tabel/*Continued Table* 3.1.1

Kecamatan/Kelurahan <i>Subdistrict/Kelurahan</i>	Rasio Jenis Kelamin <i>Population Sex Ratio</i>
(1)	(6)
Padang Panjang Barat	99,15
1. Silaing Bawah	93,55
2. Silaing Atas	113,46
3. Pasar Usang	85,50
4. Kampung Manggis	107,37
5. Tanah Hitam	99,45
6. Pasar Baru	107,70
7. Bukit Surungan	105,97
8. Balai-Balai	97,10
Padang Panjang Timur	100,61
1. Koto Panjang	104,87
2. Koto Katik	101,61
3. Ngalau	101,23
4. Ekor Lubuk	104,72
5. Sigando	103,57
6. Ganting	95,67
7. Guguk Malintang	94,58
8. Tanah Pak Lambik	108,48
<b>Padang Panjang</b>	<b>99,81</b>

Catatan/Note: Hasil Proyeksi Penduduk Indonesia 2015–2045 (Pertengahan tahun/Juni)/*The result of Indonesia Population Projection 2010–2035 (mid year/June)*

Sumber/Source: BPS, Proyeksi Penduduk Indonesia 2015–2045/BPS-Statistics Indonesia, 2010 Population Census and Indonesia Population Projection 2015–2045

**Tabel 3.1.2 Penduduk Menurut Kecamatan/kelurahan dan Jenis Kelamin di Kota Padang Panjang, 2019**  
**Table 3.1.2 Population by Subdistrict/Villages and Sex in Padang Panjang, 2019**

Kecamatan/Kelurahan Subdistrict/Kelurahan	Jenis Kelamin/ Sex		Jumlah Total	
	Laki-laki/Male	Perempuan/Female		
(1)	(2)	(3)	(4)	
Padang Panjang Barat	14 604	14 729	29 333	
1. Silaing Bawah	2 611	2 791	5 402	
2. Silaing Atas	1 096	966	2 062	
3. Pasar Usang	1 805	2 111	3 916	
4. Kampung Manggis	2 958	2 755	5 713	
5. Tanah Hitam	1 613	1 622	3 235	
6. Pasar Baru	685	636	1 321	
7. Bukit Surungan	1 189	1 122	2 311	
8. Balai-Balai	2 647	2 726	5 373	
Padang Panjang Timur	12 217	12 143	24 360	
1. Koto Panjang	2 884	2 750	5 634	
2. Koto Katik	442	435	877	
3. Ngalau	1 322	1 306	2 628	
4. Ekor Lubuk	1 331	1 271	2 602	
5. Sigando	783	756	1 539	
6. Ganting	1 039	1 086	2 125	
7. Guguk Malintang	3 457	3 655	7 112	
8. Tanah Pak Lambik	959	884	1 843	
<b>Jumlah/ Total</b>	<b>2019</b>	<b>26 821</b>	<b>26 872</b>	<b>53 693</b>
	<b>2018</b>	<b>26 402</b>	<b>26 592</b>	<b>52 994</b>
	<b>2017</b>	<b>26 202</b>	<b>26 220</b>	<b>52 422</b>
	<b>2016</b>	<b>25 812</b>	<b>25 900</b>	<b>51 712</b>
	<b>2015</b>	<b>25 317</b>	<b>25 566</b>	<b>50 883</b>

Catatan/Note: Hasil Proyeksi Penduduk Indonesia 2015–2045 (Pertengahan tahun/Juni)/The result of Indonesia Population Projection 2010–2035 (mid year/June)

Sumber/Source: BPS, Proyeksi Penduduk Indonesia 2015–2045/BPS-Statistics Indonesia, 2010 Population Census and Indonesia Population Projection 2015–2045

**Tabel**  
**Table** 3.1.3

**Penduduk Menurut Kelompok Umur dan Jenis Kelamin di Kota Padang Panjang, 2019**  
*Population by Age Group and Sex in Padang Panjang, 2019*

Kelompok Umur <i>Age Group</i>	Jenis Kelamin/ <i>Sex</i>		Jumlah <i>Total</i>	
	Laki-laki/ <i>Male</i>	Perempuan/ <i>Female</i>		
(1)	(2)	(3)	(4)	
0 - 4	2 745	2 513	5 258	
5 - 9	2 643	2 472	5 115	
10 - 14	2 874	2 775	5 649	
15 - 19	2 738	2 862	5 600	
20 - 24	2 146	2 133	4 279	
25 - 29	2 003	1 960	3 963	
30 - 34	2 069	1 873	3 942	
35 - 39	1 759	1 866	3 625	
40 - 44	1 850	1 851	3 701	
45 - 49	1 614	1 541	3 155	
50 - 54	1 314	1 288	2 602	
55 - 59	1 034	1 200	2 234	
60 - 64	771	924	1 695	
65 - 69	613	647	1 260	
70 - 74	310	427	737	
75 +	338	540	878	
<b>Jumlah/ <i>Total</i></b>	<b>2019</b>	<b>26 821</b>	<b>26 872</b>	<b>53 693</b>
	<b>2018</b>	<b>26 402</b>	<b>26 592</b>	<b>52 994</b>
	<b>2017</b>	<b>26 202</b>	<b>26 220</b>	<b>52 422</b>
	<b>2016</b>	<b>25 812</b>	<b>25 900</b>	<b>51 712</b>
	<b>2015</b>	<b>25 317</b>	<b>25 566</b>	<b>50 883</b>

Catatan/Note: Hasil Proyeksi Penduduk Indonesia 2015–2045 (Pertengahan tahun/Juni)/*The result of Indonesia Population Projection 2010–2035 (mid year/June)*

Sumber/Source: BPS, Proyeksi Penduduk Indonesia 2015–2045/BPS-Statistics Indonesia, 2010 Population Census and Indonesia Population Projection 2015–2045



**Tabel** 3.1.4 **Proyeksi Penduduk Menurut Kelompok Umur Sasaran Program dan Jenis Kelamin di Kota Padang Panjang, 2019**  
**Table** *Projection of Population by Target Program and Sex in Padang Panjang, 2019*

Kelompok Umur <i>Age Group</i>	Jenis Kelamin/ Sex		Jumlah <i>Total</i>
	Laki-laki/Male	Perempuan/Female	
(1)	(2)	(3)	(4)
0 - 6	3 787	3 779	7 566
7 - 12	3 317	3 351	6 668
13 - 15	1 734	1 766	3 500
16 - 18	1 658	1 682	3 340
19 - 24	2 649	2 692	5 341
25 - 44	7 680	7 768	15 448
45 +	5 996	6 183	12 179
<b>Jumlah/ Total</b>	26 821	27 221	54 042
15 - 35	9 323	9 448	8 522
5 - 17	7 217	7 297	6 368

Sumber/Source: BPS, Survei Sosial Ekonomi Nasional (Susenas) Maret 2019/ BPS-Statistics Indonesia, National Socioeconomic Survey (Susenas) March 2019

**Tabel**  
**Table** 3.1.5

**Laju Pertumbuhan Penduduk di Kota Padang Panjang,  
1961 - 2010**  
*Population Growth in Padang Panjang, 1961 - 2010*

Periode Period	Laju Pertumbuhan Penduduk Population Growth Rate
(1)	(2)
1. 1961 - 1971	1,89
2. 1971 - 1980	1,29
3. 1980 - 1990	1,12
4. 1990 - 2000	0,40
5. 2000 - 2010	1,59

Sumber/Source: BPS Kota Padang Panjang/ BPS-Statistics of Padang Panjang Municipality

**Tabel**  
**Table** 3.1.6

**Persentase Penduduk Berumur 15 Tahun Keatas Menurut Ijazah/STTB Tertinggi yang Dimiliki dan Jenis Kelamin di Kota Padang Panjang, 2019**  
*Percentage Population Aged 15 Years and Over by The Highest School Certificate Owned and Sex in Padang Panjang, 2019*

Ijazah/STTB Tertinggi yang Dimiliki <i>The Highest School Certificate Owned</i>	Jenis Kelamin/ Sex		Jumlah Total
	Laki-laki/Male	Perempuan/Female	
(1)	(2)	(3)	(4)
1. Tidak Mempunyai Ijazah <i>No Certificate</i>	7,19	12,50	9,87
2. SD/ sederajat <i>Primary School</i>	12,00	13,48	12,75
3. SLTP/ sederajat <i>Junior High School</i>	24,57	19,39	21,85
4. SMA keatas <i>Up Senior High School</i>	56,24	54,63	55,53
<b>Jumlah/ Total</b>	<b>100,00</b>	<b>100,00</b>	<b>100,00</b>

Sumber/Source: BPS, Survei Sosial Ekonomi Nasional (Susenas) Maret 2019/ BPS-Statistics Indonesia, National Socioeconomic Survey (Susenas) March 2019

**Tabel**  
**Table** 3.1.7

**Persentase Penduduk Berumur 10 Tahun Keatas Menurut Status Perkawinan dan Jenis Kelamin di Kota Padang Panjang, 2019**  
*Percentage of Population 10 Years of Age and Over by Marriage Statue and Sex in Padang Panjang, 2019*

Status Perkawinan <i>Marriage Statue</i>	Jenis Kelamin/ Sex		Jumlah <i>Total</i>
	Laki-laki/Male	Perempuan/Female	
(1)	(2)	(3)	(4)
1. Belum Kawin/ <i>Single</i>	43,43	34,72	39,02
2. Kawin/ <i>Married</i>	53,60	53,93	53,77
3. Cerai/ <i>Divorced</i>	2,97	11,35	7,21
<b>Jumlah/ <i>Total</i></b>	<b>100,00</b>	<b>100,00</b>	<b>100,00</b>

Sumber/Source: BPS, Survei Sosial Ekonomi Nasional (Susenas) Maret 2019/ *BPS-Statistics Indonesia, National Socioeconomic Survey (Susenas) March 2019*

**Tabel**  
**Table** 3.1.8**Persentase Penduduk Berumur 10 Tahun Keatas Menurut Status Perkawinan dan Kelompok Umur di Kota Padang Panjang, 2019**  
*Percentage of Population 10 Years of Age and Over by Marriage Statute and Age Group in Padang Panjang, 2019*

Kelompok Umur Age Group	Status Perkawinan/ Marriage Statute			
	Belum Kawin Single	Kawin Married	Cerai Hidup Life Divorce	Cerai Mati Death Divorce
(1)	(2)	(3)	(4)	(5)
Laki-laki/ Male				
< 25	81,1	2,2	0,0	0,0
25 - 49	18,9	63,8	42,6	9,5
50 +	0,0	34,0	57,4	90,5
Perempuan/ Female				
< 25	90,0	4,2	0,0	0,0
25 - 49	8,7	70,5	53,0	11,9
50 +	1,3	25,3	47,0	88,1

Sumber/Source: BPS, Survei Sosial Ekonomi Nasional (Susenas) Maret 2019/ BPS-Statistics Indonesia, National Socioeconomic Survey (Susenas) March 2019

**Tabel**  
**Table** 3.1.9

**Proporsi Penduduk Perempuan Berumur 10 Tahun Keatas  
Pernah Kawin Menurut Usia Kawin Pertama di Kota Padang  
Panjang, 2019**  
*Population Proportion for Ever Married Women 10 Years of  
Age and Over by Age of First Marriage in Padang Panjang,  
2019*

<b>Umur Perkawinan</b> <i>Marriage Age Group</i>	<b>Persentase</b> <i>Percentage</i>
(1)	(2)
< 16	0,00
16 - 24	3,48
25 +	96,52

Sumber/Source: BPS, Survei Sosial Ekonomi Nasional (Susenas) Maret 2019/ BPS-Statistics Indonesia, National Socioeconomic Survey (Susenas) March 2019

### 3.2 KETENAGAKERJAAN EMPLOYMENT

**Tabel** 3.2.1 **Jumlah Penduduk Berumur 15 Tahun Keatas Menurut Jenis Kegiatan Selama Seminggu yang Lalu dan Jenis Kelamin di Kota Padang Panjang, 2019**  
*Population Aged 15 Years and Over by Type of Activity During The Previous Week and Sex in Padang Panjang, 2019*

Jenis Kegiatan <i>Type of Activity</i>	Jenis Kelamin/ Sex		Jumlah <i>Total</i>
	Laki-laki/Male	Perempuan/Female	
(1)	(2)	(3)	(4)
1. Angkatan Kerja <i>Economically Active</i>	14 522	11 341	25 863
Bekerja/ <i>Working</i>	13 740	10 999	24 739
Pengangguran Terbuka <i>Unemployment</i>	782	342	1 124
2. Bukan Angkatan Kerja <i>Economically Inactive</i>	4 117	7 860	11 977
Sekolah/ <i>Attending School</i>	2 306	2 885	5 191
Mengurus Rumah Tangga <i>Housekeeping</i>	854	4 730	5 584
Lainnya/ <i>Others</i>	957	245	1 202
<b>Jumlah/ <i>Total</i></b>	<b>18 639</b>	<b>19 201</b>	<b>37 840</b>
Tingkat Partisipasi Angkatan Kerja <i>Economically Active Participation Rate</i>	77,91	59,06	68,35
Tingkat Pengangguran Terbuka <i>Unemployment Rate</i>	5,38	3,02	4,35

Sumber/Source: BPS, Survei Angkatan Kerja Nasional (Sakernas) Agustus 2019/ BPS-Statistics Indonesia, National Labor Force Survey (Susenas) August 2019

**Tabel**  
**Table** 3.2.2

**Persentase Penduduk Berumur 15 Tahun Keatas Menurut Jenis Kegiatan dan Jenis Kelamin di Kota Padang Panjang 2019**  
*Percentage of Population 15 Years of Age and Over by Type of Activity and Sex in Padang Panjang, 2019*

Jenis Kegiatan <i>Type of Activity</i>	Jenis Kelamin/ Sex		Jumlah <i>Total</i>
	Laki-laki/Male	Perempuan/Female	
(1)	(2)	(3)	(4)
1. Angkatan Kerja <i>Economically Active</i>	100,00	100,00	100,00
Bekerja/ <i>Working</i>	94,62	96,98	95,65
Pengangguran Terbuka <i>Unemployment</i>	5,38	3,02	4,35
2. Bukan Angkatan Kerja <i>Economically Inactive</i>	100,00	100,00	100,00
Sekolah/ <i>Attending School</i>	56,01	36,70	43,34
Mengurus Rumah Tangga <i>Housekeeping</i>	20,74	60,18	46,62
Lainnya/ <i>Others</i>	23,25	3,12	10,04

Sumber/Source: BPS, Survei Angkatan Kerja Nasional (Sakernas) Agustus 2019/ BPS-Statistics Indonesia, National Labor Force Survey (Susenas) August 2019



**Tabel**  
**Table** 3.2.3

**Jumlah Penduduk Berumur 15 Tahun Keatas yang Bekerja Selama Seminggu yang Lalu Menurut Lapangan Pekerjaan Utama dan Jenis Kelamin di Kota Padang Panjang, 2019**

***Population Aged 15 Years and Over who Worked During The Previous Week by Main Industry and Sex in Padang Panjang, 2019***

Lapangan Pekerjaan Utama <sup>1</sup> <i>Main Industry<sup>1</sup></i>	Jenis Kelamin/ Sex		Jumlah <i>Total</i>
	Laki-laki/Male	Perempuan/Female	
(1)	(2)	(3)	(4)
Pertanian/ <i>Agriculture</i>	953	686	1 639
Manufaktur/ <i>Manufacture</i>	2 673	1 626	4 299
Jasa-jasa/ <i>Services</i>	10 114	8 687	18 801
<b>Jumlah/ <i>Total</i></b>	<b>13 740</b>	<b>10 999</b>	<b>24 739</b>

Sumber/Source: BPS, Survei Angkatan Kerja Nasional (Sakernas) Agustus 2019/ BPS-Statistics Indonesia, National Labor Force Survey (Susenas) August 2019

**Tabel**  
**Table** 3.2.4

**Jumlah Penduduk Berumur 15 Tahun Keatas yang Bekerja Selama Seminggu yang Lalu Menurut Status Pekerjaan Utama dan Jenis Kelamin di Kota Padang Panjang, 2019**

*Population Aged 15 Years and Over who Worked During The Previous Week by Main Employment Status and Sex in Padang Panjang, 2019*

Status Pekerjaan Utama Main Employment Status	Jenis Kelamin/ Sex		Jumlah Total
	Laki-laki/Male	Perempuan/Female	
(1)	(2)	(3)	(4)
Berusaha sendiri <i>Own account worker</i>	3 161	2 013	5 174
Berusaha dibantu buruh tidak tetap/ buruh tak dibayar <i>Employer assisted by temporary worker/ Unpaid worker</i>	2 268	1 381	3 649
Berusaha dibantu buruh tetap/buruh dibayar <i>Employer assisted by permanent worker/paid worker</i>	920	574	1 494
Buruh/Karyawan/Pegawai <i>Regular employee</i>	5 983	4 975	10 958
Pekerja bebas <i>Casual employee</i>	596	205	801
Pekerja keluarga/tak dibayar <i>Family worker/unpaid worker</i>	812	1 851	2 663
<b>Jumlah/ Total</b>	<b>13 740</b>	<b>10 999</b>	<b>24 739</b>

**Tabel**  
**Table** 3.2.5**Jumlah Pencari Kerja Terdaftar Menurut Tingkat Pendidikan dan Jenis Kelamin di Kota Padang Panjang, 2019**  
**Number of Registered Job Applicants by Education and Sex in Padang Panjang, 2019**

Tingkat Pendidikan <i>Education Level</i>	Pencari Kerja Terdaftar/ <i>Registered Job Applicants</i>		
	Laki-laki/ <i>Male</i>	Perempuan/ <i>Female</i>	Jumlah/ <i>Total</i>
(1)	(2)	(3)	(4)
1. Tidak/belum pernah sekolah	-	-	-
2. Tidak/ belum tamat SD	-	-	-
3. SD Sederajat	-	-	-
4. SMP Sederajat	-	-	-
5. SMA Sederajat	85	63	148
6. Diploma I/II/III	11	28	39
7. Diploma IV/S1	60	84	144
8. S2/S3	2	1	3
<b>Jumlah/ <i>Total</i></b> 2019	<b>158</b>	<b>176</b>	<b>334</b>

Sumber/*Source*: Dinas Penanaman Modal dan Pelayanan Terpadu Satu Pintu Kota Padang Panjang/ *Regional Office of investment and One-door Integrated Service of Padang Panjang Municipality*

**Tabel**  
**Table** 3.2.6

**Jumlah Pencari Kerja Terdaftar Menurut Kecamatan/ kelurahan dan Jenis Kelamin di Kota Padang Panjang, 2019**

**Number of Registered Job Applicants by Subdistrict and Sex in Padang Panjang, 2019**

Kecamatan/Kelurahan Subdistrict/Kelurahan	Pencari Kerja Terdaftar/ Registered Job Applicants		
	Laki-laki/Male	Perempuan/Female	Jumlah/ Total
(1)	(2)	(3)	(4)
Padang Panjang Barat	82	105	187
1. Silaing Bawah	11	24	35
2. Silaing Atas	7	6	13
3. Pasar Usang	14	7	21
4. Kampung Manggis	14	20	34
5. Tanah Hitam	10	20	30
6. Pasar Baru	5	6	11
7. Bukit Surungan	9	7	16
8. Balai-Balai	12	15	27
Padang Panjang Timur	80	66	146
1. Koto Panjang	12	16	28
2. Koto Katik	6	8	14
3. Ngalau	19	10	29
4. Ekor Lubuk	12	8	20
5. Sigando	7	8	15
6. Ganting	10	6	16
7. Guguk Malintang	11	5	16
8. Tanah Pak Lambik	3	5	8
<b>Jumlah/ Total</b> 2019	<b>162</b>	<b>171</b>	<b>333</b>

Sumber/Source: Dinas Penanaman Modal dan Pelayanan Terpadu Satu Pintu Kota Padang Panjang/ Regional Office of investment and One-door Integrated Service of Padang Panjang Municipality

**Tabel**  
**Table 3.2.7****Jumlah Siswa yang Dilatih di Badan Latihan Kerja (BLK) Padang Panjang Menurut Jenis Kejuruan dan Jenjang Pendidikan, 2019**  
**Number of Students at Training Centre of Padang Panjang by Specilization and Education Level, 2019**

<i>Jenis Kejuruan</i> <i>Type of Skill Training</i>	<i>Tingkat Pendidikan/ Education Level</i>		
	<i>SD</i> <i>Elementary School</i>	<i>SMP</i> <i>Junior High School</i>	<i>SMA</i> <i>Senior High School</i>
(1)	(2)	(3)	(4)
1. Sepeda Motor	27	39	46
2. Teknisi HP	3	7	21
3. Elektronika/Audio Video	-	-	-
4. Instalasi Penerangan	-	-	16
5. Program Logic Control (PLC)	3	3	9
6. Wikel/ Menggulung Dinamo	-	-	-
7. Teknik Pendingin	-	6	10
8. Menjahit	10	15	81
9. Membordir	-	-	-
10. Asesoris Rumah Tangga	-	2	12
11. Las Listrik 3 G	11	10	27
12. Las Listrik 6 G	-	-	-
13. Kontruksi Bangunan	-	-	-
14. Meublair/ Perabot	2	3	11
15. Prosesing	6	16	49
16. Peternakan	-	-	-
17. Pariwisata	-	-	-
18. Basic Office	-	12	49
19. Teknisi Komputer	-	13	16
<b>Jumlah/ Total</b> <b>2019</b>	<b>62</b>	<b>126</b>	<b>347</b>

Lanjutan Tabel/Continued Table 3.2.7

Jenis Kejuruan Type of Skill Training	Tingkat Pendidikan/ Education Level		
	D III Diploma Bachelor	S1 University Graduates	Jumlah/ Total
(1)	(5)	(6)	(7)
1. Sepeda Motor	-	-	112
2. Teknisi HP	-	1	32
3. Elektronika/Audio Video	-	-	-
4. Instalasi Penerangan	-	-	16
5. Program Logic Control (PLC)	1	-	16
6. Wikel/ Menggulung Dinamo	-	-	-
7. Teknik Pendingin	-	-	16
8. Menjahit	17	37	160
9. Membordir	-	-	-
10. Asesoris Rumah Tangga	1	1	16
11. Las Listrik 3 G	-	-	48
12. Las Listrik 6 G	-	-	-
13. Kontruksi Bangunan	-	-	-
14. Meublair/ Perabot	-	-	16
15. Prosesing	13	12	96
16. Peternakan	-	-	-
17. Pariwisata	-	-	-
18. Basic Office	3	16	80
19. Teknisi Komputer	1	2	32
<b>Jumlah/ Total</b> 2019	<b>36</b>	<b>69</b>	<b>640</b>

Sumber/Source: Balai Latihan Kerja Provinsi Sumatera Barat di Kota Padang Panjang/ Training Centres of Sumatera Barat Province in Padang Panjang Municipality

**Tabel**  
**Table 3.2.8****Jumlah Siswa yang Dilatih di Badan Latihan Kerja (BLK) Padang Panjang Menurut Jenis Kejuruan dan Kelompok Umur, 2019**  
**Number of Students at Training Centre of Padang Panjang by Specilization and Age Group, 2019**

Jenis Kejuruan Type of Skill Training	Kelompok Umur/ Age Group					Jumlah Total
	≤20	21-30	31-40	41-50	≥51	
(1)	(2)	(3)	(4)	(5)	(6)	(7)
1. Sepeda Motor	84	27	1	-	-	112
2. Teknisi HP	21	8	3	-	-	32
3. Elektronika/Audio Video	-	-	-	-	-	-
4. Instalasi Penerangan	12	4	-	-	-	16
5. Program Logic Control (PLC)	13	3	-	-	-	16
6. Wikel/ Menggulung Dinamo	-	-	-	-	-	-
7. Teknik Pendingin	15	1	-	-	-	16
8. Menjahit	32	78	40	7	3	160
9. Membordir	-	-	-	-	-	-
10. Asesoris Rumah Tangga	6	8	-	2	-	16
11. Las Listrik	31	15	1	1	-	48
12. Las Listrik 6 G	-	-	-	-	-	-
13. Kontruksi Bangunan	-	-	-	-	-	-
14. Mobiler	13	2	-	1	-	16
15. Prosesing	22	38	14	21	1	96
16. Peternakan	-	-	-	-	-	-
17. Pariwisata	-	-	-	-	-	-
18. Basic Office	36	44	-	-	-	80
19. Teknisi Komputer	21	11	-	-	-	32
<b>Jumlah/ Total</b>	<b>306</b>	<b>219</b>	<b>59</b>	<b>32</b>	<b>4</b>	<b>640</b>

Sumber/Source: Balai Latihan Kerja Provinsi Sumatera Barat di Kota Padang Panjang/ Training Centres of Sumatera Barat Province in Padang Panjang Municipality

BAB  
Chapter

04

# SOSIAL DAN KESEJAHTERAAN RAKYAT

SOCIAL AND WELFARE

2019

## POTRET KEMISKINAN KOTA PADANG PANJANG

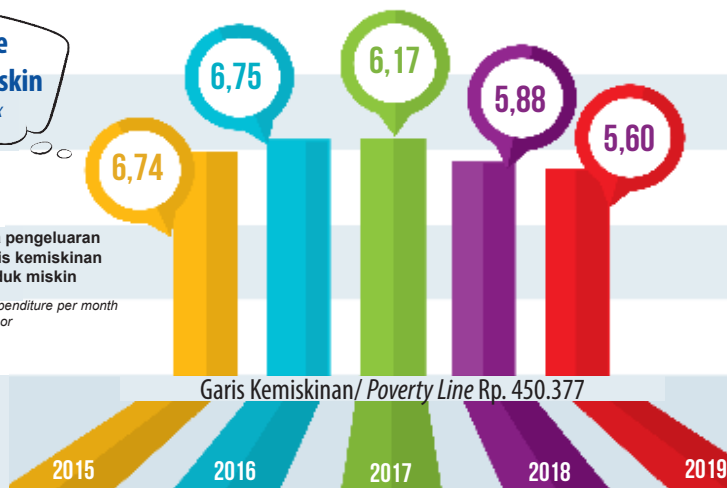
Poverty of Padang Panjang Municipality



Persentase  
penduduk miskin  
*Head Count Index*

Penduduk yang memiliki rata-rata pengeluaran per kapita per bulan dibawah garis kemiskinan dikategorikan sebagai penduduk miskin

*People who have an average per capita expenditure per month below the poverty line are categorized as poor*







**PENJELASAN TEKNIS****TECHNICAL NOTES**

- |   |  |
|---|--|
| <p>1. Tidak/belum pernah sekolah adalah mereka yang tidak pernah atau belum pernah terdaftar dan tidak pernah atau belum pernah aktif mengikuti pendidikan di suatu jenjang pendidikan formal.</p>  | <p>1. <i>Not/never attending school is someone who has never attended or never been registered in a formal education, such as primary, secondary, and tertiary education. Those who just completed kindergarten are considered as never attended school.</i></p>   |
| <p>2. Masih bersekolah adalah mereka yang terdaftar dan aktif mengikuti pendidikan di suatu jenjang pendidikan formal (Paket A, B, atau C) baik pendidikan dasar, menengah, maupun pendidikan tinggi, bagi mahasiswa yang sedang cuti dianggap masih bersekolah.</p>  | <p>2. <i>Attending school is someone who is currently attending primary, secondary, or tertiary education, including package A, package B, or package C. College student who postpones his/her study is considered as attending school.</i></p>  |
| <p>3. Tidak bersekolah lagi adalah mereka yang pernah terdaftar dan aktif mengikuti pendidikan di suatu jenjang pendidikan formal dan nonformal (Paket A, B, atau C), tetapi pada saat pencacahan tidak lagi terdaftar dan tidak aktif mengikuti pendidikan.</p>  | <p>3. <i>Not attending school anymore is someone who had enrolled and participated in formal and non-formal education in the past including package A, package B, or package C, but currently does not attend school.</i></p>  |
| <p>4. Tamat sekolah adalah menyelesaikan pelajaran yang ditandai dengan lulus ujian akhir pada kelas atau tingkat terakhir suatu jenjang pendidikan di sekolah negeri maupun swasta dengan mendapatkan tanda tamat belajar/ijazah. Seseorang yang belum mengikuti pelajaran pada kelas tertinggi tetapi telah</p> | <p>4. <i>Completed particular level of education is someone who has completed particular level of education in private or public school and accepting graduation certificate. Someone who has never attended the highest grade but passed the final exam is considered as completed particular level of education.</i></p> |

mengikuti ujian akhir dan lulus dianggap tamat sekolah.

5. Jalur Pendidikan di Indonesia terdiri atas 1) pendidikan formal, 2) pendidikan nonformal, dan 3) pendidikan informal yang ketiganya dapat saling melengkapi dan memperkaya (Undang-Undang No. 20 Tahun 2013 tentang Sistem Pendidikan Nasional).
6. Jenjang Pendidikan Formal terdiri atas pendidikan dasar, pendidikan menengah, dan pendidikan tinggi. Jenis pendidikan yang diajarkan mencakup pendidikan umum, kejuruan, akademik, profesi, vokasi, keagamaan, dan khusus.
  - a. Pendidikan Dasar berbentuk Sekolah Dasar (SD) dan Madrasah Ibtidaiyah (MI) atau bentuk lain yang sederajat serta Sekolah Menengah Pertama (SMP) dan Madrasah Tsanawiyah (MTs), atau bentuk lain yang sederajat.
  - b. Pendidikan Menengah berbentuk Sekolah Menengah Atas (SMA), Madrasah Aliyah (MA), Sekolah Menengah Kejuruan (SMK), dan Madrasah Aliyah Kejuruan (MAK), atau bentuk lain yang sederajat.
  - c. Pendidikan Tinggi merupakan jenjang pendidikan setelah pendidikan menengah
5. *The Education System in Indonesia consists of 1) a formal education, 2) non-formal education, and 3) informal education that all three can be complementary and enriching (Law No. 20 Year 2013 about The National Education System).*
6. *The Formal Education Level consists of primary education, secondary education, and high education. The kind of education that taught consists of general education, vocational, academic, professional, religious, and specific education.*
  - a.. *The Primary Education consists of Elementary School and Islamic Elementary School or other equivalent forms and Junior High School and MTs, or other equivalent forms.*
  - b. *The Secondary Education consists of the senior high school, MA, Vocational School, and Vocational Madrasah Aliyah, or other equivalent forms.*
  - c. *The High Education consists of the education level after the secondary education that*

yang mencakup program pendidikan diploma, sarjana, magister, spesialis, dan doktor yang diselenggarakan oleh perguruan tinggi. Perguruan tinggi dapat berbentuk akademi, politeknik, sekolah tinggi, institut, atau universitas.

*consists of diplomas, bachelor, master, specialist, and doctoral degrees that are held by the college. The colleges can be academy, polytechnic, high school, institute, or university.*

7. Rumah Sakit adalah tempat pemeriksaan dan perawatan kesehatan, biasanya berada di bawah pengawasan dokter/tenaga medis, yang melayani penderita yang sakit untuk berobat rawat jalan atau rawat inap.
  8. Poliklinik adalah sarana kesehatan yang dipakai untuk pelayanan berobat jalan, biasanya berada di bawah pengawasan dokter/tenaga medis.
  9. Puskesmas (Pusat Kesehatan Masyarakat) adalah unit pelaksana teknis dinas kesehatan kabupaten/kota yang mempunyai fungsi utama sebagai penyelenggara pelayanan kesehatan tingkat pertama. Wilayah kerja puskesmas maksimal adalah satu kecamatan dan untuk dapat menjangkau wilayah kerjanya, puskesmas mempunyai jaringan pelayanan yang meliputi unit Puskesmas Pembantu (Pustu), unit Puskesmas Keliling (Puskel), dan unit bidan desa/komunitas (Peraturan Menteri Kesehatan RI
7. *Hospital is a place for health check, usually controlled/supervised by doctors/medical personnel to serve the ill patients to get outpatient or inpatient treatment services.*
  8. *Polyclinic is a health facility in which to get outpatient services, usually under the control of doctor/medical personnel.*
  9. *Public Health Center is technical implementation unit of regency health department that have the primary function as a first-level health care providers. The working area standard of public health center is one Subdistrict and to reach their working areas, public health centers have a service network covering subsidiary of public health center, mobile public health center units, and midwife units (Regulation of the Minister of Health of Indonesia Number 75 Year 2014 about Public Health Center).*

No. 75 Tahun 2014 Tentang Pusat Kesehatan Masyarakat).

10. Apotek adalah suatu tempat tertentu yang digunakan untuk melakukan pekerjaan kefarmasian, dan penyaluran/ penjualan obat atau bahan farmasi dan perbekalan kesehatan lainnya kepada masyarakat yang dikelola oleh tenaga apoteker (Peraturan Menteri Kesehatan RI No. 1332 Tahun 2002 Tentang Perubahan Atas Peraturan Menteri Kesehatan RI No. 922/MENKES/PER/X/1993 Tentang Ketentuan dan Tata Cara Pemberian Izin Apotek).
11. Imunisasi adalah memasukkan kuman atau racun penyakit tertentu yang sudah dilemahkan (vaksin) ke dalam tubuh dengan cara disuntik atau diminum (diteteskan dalam mulut) dengan maksud agar terjadi kekebalan tubuh terhadap penyakit tersebut
12. BCG (Bacillus Calmette Guerin) merupakan vaksinasi untuk mencegah penyakit TBC, diberikan pada bayi baru lahir atau anak, dengan suntikan pada kulit pangkal lengan atas. Bekas suntikan kemudian akan membentuk tonjolan kecil jaringan parut pada kulit lengan atas. Suntikan BCG diberikan kepada anak sebanyak 1 kali.
13. DPT (Difteri, Pertusis, Tetanus) me-
10. *Pharmacy is a specific place that is used for pharmaceutical jobs, and distribution/sale of drugs/ pharmaceuticals and other medical supplies to people that are administered by trained pharmacist (Regulation of the Minister of Health of Indonesia Number 1332 Year 2002 about the Changes of Regulation of the Minister of Health of Indonesia Number 922/MENKES/PER/X/1993 about Pro-vision and Procedures for Administration of Licensed Pharmacies).*
11. *Immunization is putting enervated microbe of a certain disease into human body by injection or drinking (dropping into mouth) to make the body immune to that disease.*
12. *BCG (Bacillus Calmette Guerin) is a vaccine to prevent TBC disease, given to newborns or children, by injection at the base of the skin of the upper arm. Injection site will form little bumps of scar tissue in the skin of the upper arm. BCG injections given to children 1 times.*
13. *DPT (Diphtheria, Pertussis,*

rupakan vaksin untuk mencegah penyakit Difteri, Pertusis, dan Tetanus yang diberikan pada bayi berumur 3 bulan ke atas, dengan suntikan pada paha, diulang 1 bulan dan 2 bulan kemudian, sehingga suntikan imunisasi DPT lengkap pada balita berjumlah 3 kali (kadang-kadang selang waktu antar suntikan bisa lebih dari 1 bulan).

*Tetanus) is a vaccine to prevent the diphtheria, pertussis, and tetanus disease, given to infants aged 3 months and above, with a shot in the thigh, repeated one month and two months later, so that the complete DPT immunization shots at toddler totaling 3 times (sometimes the time interval between injections can be more than 1 month).*

14. Peristiwa tindak pidana yang dilaporkan ialah setiap peristiwa yang diterima kepolisian dari laporan masyarakat, atau peristiwa dimana pelakunya tertangkap tangan oleh kepolisian.
  15. Jumlah tindak pidana menggambarkan jumlah kasus tindak pidana yang terjadi pada kurun waktu tertentu.
  16. Untuk mengukur kemiskinan, BPS menggunakan konsep kemampuan memenuhi kebutuhan dasar (basic needs approach). Dengan pendekatan ini, kemiskinan dipandang sebagai ketidakmampuan dari sisi ekonomi untuk memenuhi kebutuhan dasar makanan dan bukan makanan yang diukur dari sisi pengeluaran. Metode yang digunakan adalah menghitung Garis Kemiskinan (GK), yang terdiri dari dua komponen yaitu Garis Kemiskinan Makanan (GKM) dan
14. *Reported crime incidence includes all criminal cases reported and received by police office, and all crimes caught by police.*
  15. *Crime total refers to the number of criminal cases occurring during a given period.*
  16. *To measure poverty, BPS-Statistics Indonesia has used the concept of basic needs approach. Therefore, poverty is viewed as economic inability to fulfill food and non-food basic needs which are measured by consumption/expenditure. The method used is calculating poverty line, which consists of two components that are Food Poverty Line (FPL) and Non-Food Poverty Line (NFPL). The poverty line was calculated separately for urban and rural areas.*

Garis Kemiskinan Non-Makanan (GKNM). Penghitungan Garis Kemiskinan dilakukan secara terpisah untuk daerah perkotaan dan perdesaan.

17. Penduduk miskin adalah penduduk yang memiliki rata-rata pengeluaran per kapita per bulan di bawah Garis Kemiskinan.
  18. Garis Kemiskinan Makanan (GKM) merupakan nilai pengeluaran kebutuhan minimum makanan yang disetarakan dengan 2.100 kkalori per kapita per hari. Garis Kemiskinan Non-Makanan (GKNM) adalah kebutuhan minimum untuk perumahan, sandang, pendidikan, kesehatan, dan kebutuhan dasar lainnya.
  19. Ukuran Kemiskinan
    - a. Head Count Index (HCI-P0) adalah persentase penduduk miskin yang berada di bawah Garis Kemiskinan (GK).
    - b. Indeks Kedalaman Kemiskinan (Poverty Gap Index-P1) merupakan ukuran rata-rata kesenjangan pengeluaran masing-masing penduduk miskin terhadap garis kemiskinan. Semakin tinggi nilai indeks, semakin jauh rata-rata pengeluaran penduduk dari garis kemiskinan.
    - c. Indeks Keparahan Kemiskinan (Poverty Severity
17. *A person whose expenditure per capita per month is below the poverty line is considered to be poor people.*
  18. *The Food Poverty Line refers to the daily minimum requirement of 2,100 kcal per capita per day. The Non-Food Poverty Line refers to the minimum requirement for household necessities for clothing, education, health, and other basic individual needs.*
  19. *Poverty Measures*
    - a. *Head Count Index (HCI-P0) is measures the percentage of the population that is counted as poor who are below the poverty line, often denoted by P0.*
    - b. *Poverty Gap Index-P1 measures the extent to which individuals fall below the poverty line (the poverty gaps) as a proportion of the poverty line. Higher value of the index shows that the gap between average expenditure of the poor and the poverty line is wider.*
    - c. *The poverty severity index*

Index-P2) memberikan gambaran mengenai penyebaran pengeluaran di antara penduduk miskin. Semakin tinggi nilai indeks, semakin tinggi ketimpangan pengeluaran di antara penduduk miskin.

*provide on overview of the spread of spending among the poor. The higher the index value, the higher the disparity of expenditure among the poor.*

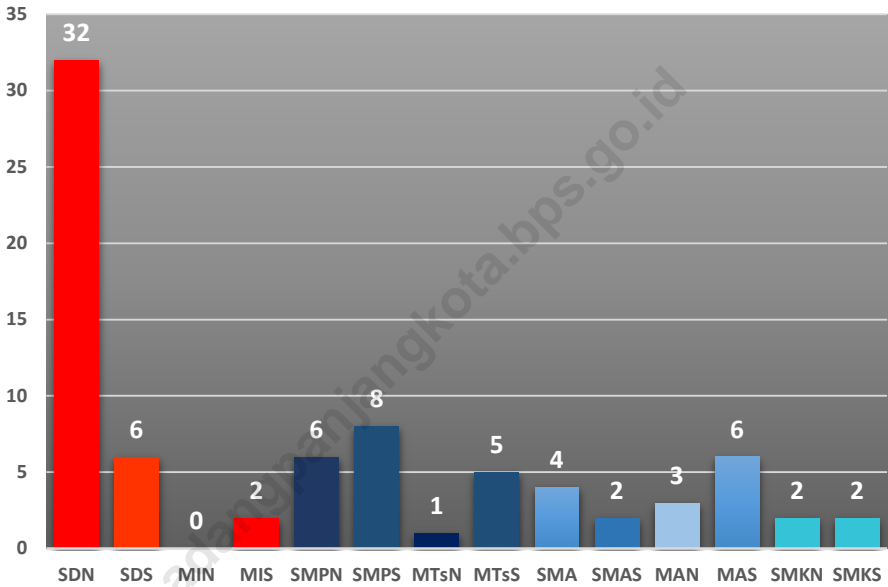
20. Kegiatan pengumpulan data sosial dan ekonomi yang dilaksanakan secara rutin oleh BPS melalui Survei Sosial Ekonomi Nasional (Susenas).
21. Sejak tahun 2011 sampai dengan 2014, pengumpulan data Susenas konsumsi pengeluaran rumah tangga dilaksanakan secara triwulanan. Mulai tahun 2015 pengumpulan data Susenas dilaksanakan dua kali dalam setahun, yaitu pada Maret dan September.
22. Data hasil pencacahan Susenas Maret dapat disajikan untuk tingkat nasional, provinsi, dan kabupaten/kota, sedangkan untuk data hasil Susenas September hanya dapat disajikan untuk tingkat nasional dan provinsi.
23. Data konsumsi/pengeluaran yang dikumpulkan pada Susenas Maret dibagi menjadi dua kelompok, yaitu makanan dan bukan makanan. Jumlah komoditi makanan sebanyak 112 komoditi. Pengumpulan data kelompok makanan meliputi banyaknya komoditi yang dikonsumsi
20. *Socioeconomic data collection activities are carried out regularly by the BPS -Statistics Indonesia through the National Socioeconomic Survey (Susenas).*
21. *Since 2011 to 2014, Susenas data collection of household consumption/expenditures was conducted quarterly. Starting in 2015, collecting of data Susenas carry out twice a year, in March and September.*
22. *The result from Susenas data collection in March can be presented on national, provincial, and regency/municipal level estimates, while in September can be disseminated only for the national and provincial levels.*
23. *The consumption/expenditure data collected in March Susenas are divided into two groups, namely food and non-food. The number of food commodity are 112 commodities. The food group data collection includes quantity and value of commodities consumed.*



- beserta nilai pengeluarannya.
24. Pengumpulan data pada sebagian besar kelompok bukan makanan hanya mencakup nilai pengeluaran barang yang dikonsumsi, kecuali beberapa jenis barang tertentu juga dikumpulkan kuantitasnya, seperti listrik, air, gas, dan bahan bakar minyak (BBM).
  25. Referensi waktu survei yang digunakan adalah selama seminggu terakhir untuk konsumsi makanan dan sebulan atau setahun terakhir untuk konsumsi bukan makanan.
  26. Pengeluaran rata-rata per kapita adalah biaya yang dikeluarkan untuk konsumsi semua anggota rumah tangga selama sebulan baik yang berasal dari pembelian, pemberian maupun produksi sendiri dibagi dengan banyaknya anggota rumah tangga dalam rumah tangga tersebut.
24. *Data collection on mostly non food groups cover only the value of expenditures consumed except for certain commodities can also collected its quantity, such as the use of electricity, water, gas, and fuel oil (BBM).*
  25. *The survey time reference period is previous week before enumeration date for food consumption and last month or last year for non food consumption.*
  26. *Per capita Average Expenditure is the cost spent for all household members consumption during the month, whether from purchasing, giving or own production, divided by the number of household members in the household.*

**Gambar** 4.1  
**Figures**

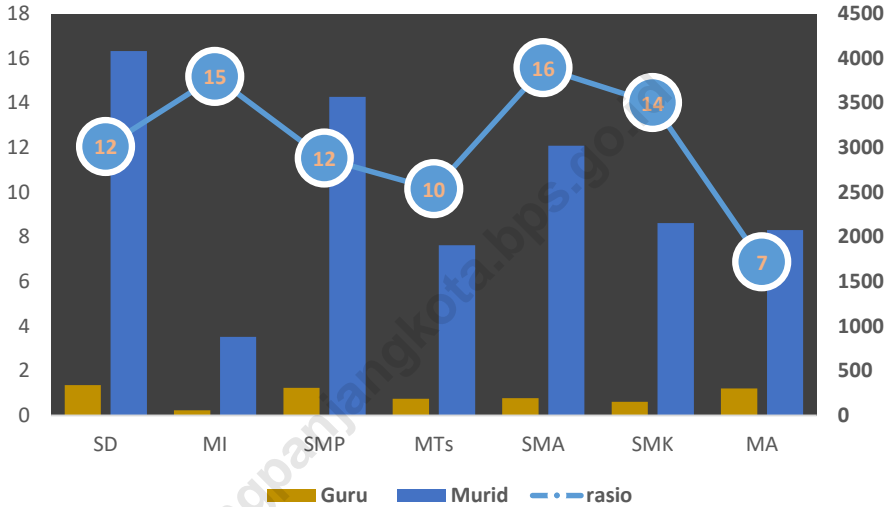
**Jumlah Sekolah Menurut Tingkatan yang ada di Kota Padang Panjang, 2019/2020**  
**Number of Schools by Level in Padang Panjang Municipality, 2019/2020**



Sumber/ Source : Kantor Kementerian Agama Kota Padang Panjang dan Dinas Pendidikan dan Kebudayaan Kota Padang Panjang, /  
The Ministry of Religious Affairs of Padang Panjang Municipality and Educations and Culture Agency of Padang Panjang Municipality

**Gambar** 4.2  
**Figures**

**Jumlah Guru, Murid dan Rasio Murid Guru Sekolah Menurut Tingkatan di Kota Padang Panjang, 2019/2020**  
**Number of Teachers, Pupils, and Pupils Teacher Ratio by Levels in Padang Panjang Municipality, 2019/2020**



Sumber/ Source : Kantor Kementerian Agama Kota Padang Panjang dan Dinas Pendidikan dan Kebudayaan Kota Padang Panjang,  
The Ministry of Religious Affairs of Padang Panjang Municipality and Educations and Culture Agency of Padang Panjang Municipality

#### 4.1 PENDIDIKAN EDUCATION

**Tabel 4.1.1** Jumlah Sekolah, Guru, dan Murid Taman Kanak-Kanak (TK) di Bawah Kementerian Pendidikan dan Kebudayaan Menurut Kecamatan/kelurahan di Kota Padang Panjang, (2019/2020)  
*Number of Schools, Teachers, and Pupils in Kindergarten Under The Ministry of Education and Culture by Subdistrict/Kelurahan in Padang Panjang Municipality, (2019/2020)*

Kecamatan/ Kelurahan Subdistrict/ Kelurahan	Sekolah/Schools					
	Negeri/Public		Swasta/Private		Jumlah/Total	
	2018/2019	2019/2020	2018/2019	2019/2020	2018/2019	2019/2020
(1)	(2)	(3)	(4)	(5)	(6)	(7)
Padang Panjang Barat	1	1	10	9	11	10
1. Silaing Bawah	-	-	2	1	2	1
2. Silaing Atas	-	-	1	1	1	1
3. Pasar Usang	-	-	1	1	1	1
4. Kampung Manggis	1	1	1	1	2	2
5. Tanah Hitam	-	-	-	-	-	-
6. Pasar Baru	-	-	1	1	1	1
7. Bukit Surungan	-	-	2	2	2	2
8. Balai-Balai	-	-	2	2	2	2
Padang Panjang Timur	-	-	9	9	9	9
1. Koto Panjang	-	-	1	1	1	1
2. Koto Katik	-	-	-	-	-	-
3. Ngalau	-	-	1	1	1	1
4. Ekor Lubuk	-	-	1	1	1	1
5. Sigando	-	-	1	1	1	1
6. Ganting	-	-	-	-	-	-
7. Guguk Malintang	-	-	3	3	3	3
8. Tanah Pak Lambik	-	-	2	2	2	2
<b>Padang Panjang</b>	<b>1</b>	<b>1</b>	<b>19</b>	<b>18</b>	<b>20</b>	<b>19</b>

Lanjutan Tabel/Continued Table 4.1.1

Kecamatan/ Kelurahan Subdistrict/ Kelurahan	Guru <sup>1</sup> /Teachers <sup>1</sup>					
	Negeri/Public		Swasta/Private		Jumlah/Total	
	2018/2019	2019/2020	2018/2019	2019/2020	2018/2019	2019/2020
(1)	(2)	(3)	(4)	(5)	(6)	(7)
Padang Panjang Barat	...	12	...	51	57	63
1. Silaing Bawah	...	-	...	2	2	2
2. Silaing Atas	...	-	...	3	2	3
3. Pasar Usang	...	-	...	3	2	3
4. Kampung Manggis	...	12	...	5	16	17
5. Tanah Hitam	...	-	...	-	-	-
6. Pasar Baru	...	-	...	6	5	6
7. Bukit Surungan	...	-	...	14	11	14
8. Balai-Balai	...	-	...	18	19	18
Padang Panjang Timur	...	-	...	61	53	61
1. Koto Panjang	...	-	...	5	4	5
2. Koto Katik	...	-	...	-	-	-
3. Ngalau	...	-	...	4	2	4
4. Ekor Lubuk	...	-	...	3	2	3
5. Sigando	...	-	...	12	11	12
6. Ganting	...	-	...	-	-	-
7. Guguk Malintang	...	-	...	18	15	18
8. Tanah Pak Lambik	...	-	...	19	19	19
<b>Padang Panjang</b>	<b>...</b>	<b>12</b>	<b>...</b>	<b>112</b>	<b>...</b>	<b>124</b>

Lanjutan Tabel/*Continued Table 4.1.1*

Kecamatan/ Kelurahan Subdistrict/ Kelurahan	Murid/Students					
	Negeri/Public		Swasta/Private		Jumlah/Total	
	2018/2019	2019/2020	2018/2019	2019/2020	2018/2019	2019/2020
(1)	(2)	(3)	(4)	(5)	(6)	(7)
Padang Panjang Barat	...	141	...	468	621	609
1. Silaing Bawah	...	-	...	15	23	15
2. Silaing Atas	...	-	...	31	33	31
3. Pasar Usang	...	-	...	29	30	29
4. Kampung Manggis	...	141	...	22	151	163
5. Tanah Hitam	...	-	...	-	-	-
6. Pasar Baru	...	-	...	50	46	50
7. Bukit Surungan	...	-	...	105	118	105
8. Balai-Balai	...	-	...	216	220	216
Padang Panjang Timur	...	-	...	549	430	549
1. Koto Panjang	...	-	...	32	30	32
2. Koto Katik	...	-	...	-	-	-
3. Ngalau	...	-	...	27	19	27
4. Ekor Lubuk	...	-	...	20	23	20
5. Sigando	...	-	...	99	84	99
6. Ganting	...	-	...	-	-	-
7. Guguk Malintang	...	-	...	197	98	197
8. Tanah Pak Lambik	...	-	...	174	176	174
<b>Padang Panjang</b>	...	<b>141</b>	...		<b>1 051</b>	<b>1 158</b>

Catatan/Note: <sup>1</sup> Jumlah guru termasuk kepala sekolah dan guru/*The total of teachers including headmaster and teacher*

Sumber/Source: Dinas Pendidikan dan Kebudayaan Kota Padang Panjang, Data Semester Ganjil/*Educations and Culture Agency of Padang Panjang Municipality, Odd Semester Data*

**Tabel 4.1.2** Jumlah Sekolah, Guru, dan Murid Raudatul Athfal (RA) di Bawah Kementerian Agama Menurut Kecamatan/ Kelurahan di Kota Padang Panjang, 2018/2019 dan 2019/2020  
**Number of Schools, Teachers, and Pupils in Raudatul Athfal (RA) Under The Ministry of Religious Affairs by Subdistrict/ Kelurahan in Padang Panjang Municipality, 2018/2019 dan 2019/2020**

Kecamatan/ Kelurahan Subdistrict/ Kelurahan	Sekolah/Schools		Guru/Teachers		Murid/Pupils	
	2018/2019	2019/2020	2018/2019	2019/2020	2018/2019	2019/2020
(1)	(2)	(3)	(4)	(5)	(6)	(7)
Padang Panjang Barat	1	1	6	12	82	84
1. Silaing Bawah	-	-	-	-	-	-
2. Silaing Atas	-	-	-	-	-	-
3. Pasar Usang	1	1	6	12	82	84
4. Kampung Manggis	-	-	-	-	-	-
5. Tanah Hitam	-	-	-	-	-	-
6. Pasar Baru	-	-	-	-	-	-
7. Bukit Surungan	-	-	-	-	-	-
8. Balai-Balai	-	-	-	-	-	-
Padang Panjang Timur	2	2	21	22	165	164
1. Koto Panjang	-	-	-	-	-	-
2. Koto Katik	-	-	-	-	-	-
3. Ngalau	-	-	-	-	-	-
4. Ekor Lubuk	-	-	-	-	-	-
5. Sigando	-	-	-	-	-	-
6. Ganting	-	-	-	-	-	-
7. Guguk Malintang	1	1	19	19	150	147
8. Tanah Pak Lambik	1	1	2	3	15	17
<b>Padang Panjang</b>	<b>3</b>	<b>3</b>	<b>27</b>	<b>34</b>	<b>247</b>	<b>248</b>

Catatan/ Note: Seluruh Raudatul Athfal (RA) berstatus swasta/ All Raudatul Athfal (RA) are private

Sumber/ Source : Kantor Kementerian Agama Kota Padang Panjang/ The Ministry of Religious Affairs of Padang Panjang Municipality

**Tabel 4.1.3**  
**Table**

**Jumlah Sekolah, Guru, dan Murid Sekolah Dasar (SD) di Bawah Kementerian Pendidikan dan Kebudayaan Menurut Kecamatan/Kelurahan di Kota Padang Panjang, 2018/2019 dan 2019/2020**  
*Number of Schools, Teachers, and Pupils in Primary Schools Under The Ministry of Education and Culture by Subdistrict/ Kelurahan in Padang Panjang Municipality, 2018/2019 dan 2019/2020*

Kecamatan/ Kelurahan Subdistrict/ Kelurahan	Sekolah/Schools					
	Negeri/Public		Swasta/Private		Jumlah/Total	
	2018/2019	2019/2020	2018/2019	2019/2020	2018/2019	2019/2020
(1)	(2)	(3)	(4)	(5)	(6)	(7)
Padang Panjang Barat	17	17	4	4	21	21
1. Silaing Bawah	3	3	-	-	3	3
2. Silaing Atas	-	-	-	-	-	-
3. Pasar Usang	2	2	2	2	4	4
4. Kampung Manggis	6	6	-	-	6	6
5. Tanah Hitam	1	1	-	-	1	1
6. Pasar Baru	-	-	-	-	-	-
7. Bukit Surungan	1	1	-	-	1	1
8. Balai-Balai	4	4	2	2	6	6
Padang Panjang Timur	15	15	2	2	17	17
1. Koto Panjang	2	2	-	-	2	2
2. Koto Katik	1	1	-	-	1	1
3. Ngalau	1	1	-	-	1	1
4. Ekor Lubuk	2	2	-	-	2	2
5. Sigando	2	2	-	-	2	2
6. Ganting	2	2	-	-	2	2
7. Guguk Malintang	4	4	-	-	4	4
8. Tanah Pak Lambik	1	1	2	2	3	3
<b>Padang Panjang</b>	<b>32</b>	<b>32</b>	<b>6</b>	<b>6</b>	<b>38</b>	<b>38</b>



Lanjutan Tabel/Continued Table 4.1.3

Kecamatan/ Kelurahan/ Subdistrict/ Kelurahan	Guru <sup>1</sup> /Teachers <sup>1</sup>					
	Negeri/Public		Swasta/Private		Jumlah/Total	
	2018/2019	2019/2020	2018/2019	2019/2020	2018/2019	2019/2020
(1)	(2)	(3)	(4)	(5)	(6)	(7)
Padang Panjang Barat	156	153	35	36	191	189
1. Silaing Bawah	35	35	-	-	35	35
2. Silaing Atas	-	-	-	-	-	-
3. Pasar Usang	14	6	14	18	28	34
4. Kampung Manggis	50	9	-	-	50	49
5. Tanah Hitam	8	8	-	-	8	8
6. Pasar Baru	-	-	-	-	-	-
7. Bukit Surungan	10	9	-	-	10	9
8. Balai-Balai	39	36	21	18	60	54
Padang Panjang Timur	137	129	21	21	158	150
1. Koto Panjang	16	17	-	-	16	17
2. Koto Katik	9	9	-	-	9	9
3. Ngalau	9	9	-	-	9	9
4. Ekor Lubuk	20	17	-	-	20	17
5. Sigando	17	16	-	-	17	16
6. Ganting	17	17	-	-	17	17
7. Guguk Malintang	41	36	-	-	41	36
8. Tanah Pak Lambik	8	8	21	21	29	29
<b>Padang Panjang</b>	<b>293</b>	<b>282</b>	<b>56</b>	<b>57</b>	<b>349</b>	<b>339</b>

Lanjutan Tabel/*Continued Table 4.1.3*

Kecamatan/ Kelurahan Subdistrict/ Kelurahan	Murid/Students					
	Negeri/Public		Swasta/Private		Jumlah/Total	
	2018/2019	2019/2020	2018/2019	2019/2020	2018/2019	2019/2020
(1)	(2)	(3)	(4)	(5)	(6)	(7)
Padang Panjang Barat	2 781	2 783	651	713	3 432	3 496
1. Silaing Bawah	612	590	-	-	612	590
2. Silaing Atas	-	-	-	-	-	-
3. Pasar Usang	270	344	270	329	540	673
4. Kampung Manggis	731	739	-	-	731	739
5. Tanah Hitam	112	111	-	-	112	111
6. Pasar Baru	-	-	-	-	-	-
7. Bukit Surungan	162	162	-	-	162	162
8. Balai-Balai	894	837	381	384	1 275	1 221
Padang Panjang Timur	2 637	129	395	456	3 032	585
1. Koto Panjang	336	17	-	-	336	17
2. Koto Katik	136	9	-	-	136	9
3. Ngalau	206	9	-	-	206	9
4. Ekor Lubuk	322	17	-	-	322	17
5. Sigando	218	16	-	-	218	16
6. Ganting	315	17	-	-	315	17
7. Guguk Malintang	947	36	-	-	947	36
8. Tanah Pak Lambik	157	8	395	456	552	464
<b>Padang Panjang</b>	<b>5 418</b>	<b>2 912</b>	<b>1 046</b>	<b>1 169</b>	<b>6 464</b>	<b>4 081</b>

Catatan/Note: <sup>1</sup> Jumlah guru termasuk kepala sekolah dan guru/*The total of teachers including headmaster and teacher*  
 Sumber/Source: Dinas Pendidikan dan Kebudayaan Kota Padang Panjang, Data Semester Ganjil/ *Educations and Culture Agency of Padang Panjang Municipality, Odd Semester Data*

**Tabel 4.1.4**  
**Table****Jumlah Sekolah, Guru, dan Murid Madrasah Ibtidaiyah (MI) di Bawah Kementerian Agama Menurut Kecamatan/ Kelurahan di Kota Padang Panjang, 2018/2019 dan 2019/2020****Number of Schools, Teachers, and Pupils in Madrasah Ibtidaiyah (MI) Under The Ministry of Religious Affairs by Subdistrict/Kelurahan in Padang Panjang Municipality, 2018/2019 dan 2019/2020**

Kecamatan/ Kelurahan Subdistrict/ Kelurahan	Sekolah/Schools					
	Negeri/Public		Swasta/Private		Jumlah/Total	
	2018/2019	2019/2020	2018/2019	2019/2020	2018/2019	2019/2020
(1)	(2)	(3)	(4)	(5)	(6)	(7)
Padang Panjang Barat	-	-	1	1	1	1
1. Silaing Bawah	-	-	-	-	-	-
2. Silaing Atas	-	-	-	-	-	-
3. Pasar Usang	-	-	1	1	1	1
4. Kampung Manggis	-	-	-	-	-	-
5. Tanah Hitam	-	-	-	-	-	-
6. Pasar Baru	-	-	-	-	-	-
7. Bukit Surungan	-	-	-	-	-	-
8. Balai-Balai	-	-	-	-	-	-
Padang Panjang Timur	-	-	1	1	1	1
1. Koto Panjang	-	-	-	-	-	-
2. Koto Katik	-	-	-	-	-	-
3. Ngalau	-	-	-	-	-	-
4. Ekor Lubuk	-	-	-	-	-	-
5. Sigando	-	-	-	-	-	-
6. Ganting	-	-	-	-	-	-
7. Guguk Malintang	-	-	1	1	1	1
8. Tanah Pak Lambik	-	-	-	-	-	-
<b>Padang Panjang</b>	<b>-</b>	<b>-</b>	<b>2</b>	<b>2</b>	<b>2</b>	<b>2</b>

Lanjutan Tabel/*Continued Table* 4.1.4

Kecamatan/ Kelurahan Subdistrict/ Kelurahan	Guru <sup>1</sup> /Teachers <sup>1</sup>					
	Negeri/ <i>Public</i>		Swasta/ <i>Private</i>		Jumlah/ <i>Total</i>	
	2018/2019	2019/2020	2018/2019	2019/2020	2018/2019	2019/2020
(1)	(2)	(3)	(4)	(5)	(6)	(7)
Padang Panjang Barat	-	-	24	25	24	25
1. Silaing Bawah	-	-	-	-	-	-
2. Silaing Atas	-	-	-	-	-	-
3. Pasar Usang	-	-	24	25	24	25
4. Kampung Manggis	-	-	-	-	-	-
5. Tanah Hitam	-	-	-	-	-	-
6. Pasar Baru	-	-	-	-	-	-
7. Bukit Surungan	-	-	-	-	-	-
8. Balai-Balai	-	-	-	-	-	-
Padang Panjang Timur	-	-	31	33	31	33
1. Koto Panjang	-	-	-	-	-	-
2. Koto Katik	-	-	-	-	-	-
3. Ngalau	-	-	-	-	-	-
4. Ekor Lubuk	-	-	-	-	-	-
5. Sigando	-	-	-	-	-	-
6. Ganting	-	-	-	-	-	-
7. Guguk Malintang	-	-	31	33	31	33
8. Tanah Pak Lambik	-	-	-	-	-	-
<b>Padang Panjang</b>	<b>-</b>	<b>-</b>	<b>55</b>	<b>58</b>	<b>55</b>	<b>58</b>

Lanjutan Tabel/Continued Table 4.1.4

Kecamatan/ Kelurahan Subdistrict/ Kelurahan	Murid/Students					
	Negeri/Public		Swasta/Private		Jumlah/Total	
	2018/2019	2019/2020	2018/2019	2019/2020	2018/2019	2019/2020
(1)	(2)	(3)	(4)	(5)	(6)	(7)
Padang Panjang Barat	-	-	307	304	304	304
1. Silaing Bawah	-	-	-	-	-	-
2. Silaing Atas	-	-	-	-	-	-
3. Pasar Usang	-	-	307	304	304	304
4. Kampung Manggis	-	-	-	-	-	-
5. Tanah Hitam	-	-	-	-	-	-
6. Pasar Baru	-	-	-	-	-	-
7. Bukit Surungan	-	-	-	-	-	-
8. Balai-Balai	-	-	-	-	-	-
Padang Panjang Timur	-	-	561	579	579	576
1. Koto Panjang	-	-	-	-	-	-
2. Koto Katik	-	-	-	-	-	-
3. Ngalau	-	-	-	-	-	-
4. Ekor Lubuk	-	-	-	-	-	-
5. Sigando	-	-	-	-	-	-
6. Ganting	-	-	-	-	-	-
7. Guguk Malintang	-	-	561	576	576	576
8. Tanah Pak Lambik	-	-	-	-	-	-
<b>Padang Panjang</b>	<b>-</b>	<b>-</b>	<b>868</b>	<b>880</b>	<b>868</b>	<b>880</b>

Sumber / Source : Kantor Kementerian Agama Kota Padang Panjang/ The Ministry of Religious Affairs of Padang Panjang Municipality

**Tabel 4.1.5**  
**Table**

**Jumlah Sekolah, Guru, dan Murid Sekolah Menengah Pertama (SMP) di Bawah Kementerian Pendidikan dan Kebudayaan Menurut Kecamatan/Kelurahan di Kota Padang Panjang, 2018/2019 dan 2019/2020**  
*Number of Schools, Teachers, and Pupils in Junior High Schools Under The Ministry of Education and Culture by Subdistrict/Kelurahan in Padang Panjang Municipality, 2018/2019 dan 2019/2020*

Kecamatan/ Kelurahan Subdistrict/ Kelurahan	Sekolah/Schools					
	Negeri/Public		Swasta/Private		Jumlah/Total	
	2018/2019	2019/2020	2018/2019	2019/2020	2018/2019	2019/2020
(1)	(2)	(3)	(4)	(5)	(6)	(7)
Padang Panjang Barat	3	3	5	5	8	8
1. Silaing Bawah	1	1	1	1	2	2
2. Silaing Atas	1	1	-	-	1	1
3. Pasar Usang	-	-	2	2	2	2
4. Kampung Manggis	-	-	1	1	1	1
5. Tanah Hitam	-	-	-	-	-	-
6. Pasar Baru	-	-	-	-	-	-
7. Bukit Surungan	-	-	-	-	-	-
8. Balai-Balai	1	1	1	1	2	2
Padang Panjang Timur	3	3	3	3	6	6
1. Koto Panjang	-	-	-	-	-	-
2. Koto Katik	-	-	-	-	-	-
3. Ngalau	1	1	2	2	3	3
4. Ekor Lubuk	1	1	-	-	1	1
5. Sigando	-	-	-	-	-	-
6. Ganting	-	-	-	-	-	-
7. Guguk Malintang	1	1	1	-	2	1
8. Tanah Pak Lambik	-	-	-	1	-	1
<b>Padang Panjang</b>	<b>6</b>	<b>6</b>	<b>8</b>	<b>8</b>	<b>14</b>	<b>14</b>

Lanjutan Tabel/Continued Table 4.1.5

Kecamatan/ Kelurahan Subdistrict/ Kelurahan	Guru <sup>1</sup> /Teachers <sup>1</sup>					
	Negeri/Public		Swasta/Private		Jumlah/Total	
	2018/2019	2019/2020	2018/2019	2019/2020	2018/2019	2019/2020
(1)	(2)	(3)	(4)	(5)	(6)	(7)
Padang Panjang Barat	115	114	46	46	161	160
1. Silaing Bawah	39	39	10	14	49	53
2. Silaing Atas	33	30	-	-	33	30
3. Pasar Usang	-	-	10	10	10	10
4. Kampung Manggis	-	-	16	18	16	18
5. Tanah Hitam	-	-	-	-	-	-
6. Pasar Baru	-	-	-	-	-	-
7. Bukit Surungan	-	-	-	-	-	-
8. Balai-Balai	43	45	10	4	53	49
Padang Panjang Timur	112	106	47	44	159	150
1. Koto Panjang	-	-	-	-	-	-
2. Koto Katik	-	-	-	-	-	-
3. Ngalau	21	25	31	32	52	57
4. Ekor Lubuk	39	35	-	-	39	35
5. Sigando	-	-	-	-	-	-
6. Ganting	-	-	-	-	-	-
7. Guguk Malintang	52	46	16	-	68	46
8. Tanah Pak Lambik	-	-	-	12	-	12
<b>Padang Panjang</b>	<b>227</b>	<b>220</b>	<b>93</b>	<b>90</b>	<b>320</b>	<b>310</b>

Lanjutan Tabel/*Continued Table 4.1.5*

Kecamatan/ Kelurahan Subdistrict/ Kelurahan	Murid/Students					
	Negeri/Public		Swasta/Private		Jumlah/Total	
	2018/2019	2019/2020	2018/2019	2019/2020	2018/2019	2019/2020
(1)	(2)	(3)	(4)	(5)	(6)	(7)
Padang Panjang Barat	1 464	1 447	338	342	1 802	1 789
1. Silaing Bawah	475	477	75	116	550	593
2. Silaing Atas	365	377	-	-	365	377
3. Pasar Usang	-	-	77	61	77	61
4. Kampung Manggis	-	-	111	142	111	142
5. Tanah Hitam	-	-	-	-	-	-
6. Pasar Baru	-	-	-	-	-	-
7. Bukit Surungan	-	-	-	-	-	-
8. Balai-Balai	624	593	75	23	699	616
Padang Panjang Timur	1 509	1 476	310	304	1 819	1 780
1. Koto Panjang	-	-	-	-	-	-
2. Koto Katik	-	-	-	-	-	-
3. Ngalau	277	404	187	192	464	596
4. Ekor Lubuk	544	512	-	-	544	512
5. Sigando	-	-	-	-	-	-
6. Ganting	-	-	-	-	-	-
7. Guguk Malintang	688	560	123	-	811	560
8. Tanah Pak Lambik	-	-	-	112	-	112
<b>Padang Panjang</b>	<b>2 973</b>	<b>2 923</b>	<b>648</b>	<b>646</b>	<b>3 621</b>	<b>3 569</b>

Catatan/Note: <sup>1</sup> Jumlah guru termasuk kepala sekolah dan guru/*The total of teachers including headmaster and teacher*

Sumber/Source: Dinas Pendidikan dan Kebudayaan Kota Padang Panjang, Data Semester Ganjil/ *Educations and Culture Agency of Padang Panjang Municipality, Odd Semester Data*



**Tabel 4.1.6** Jumlah Sekolah, Guru, dan Murid Madrasah Tsanawiyah (MTs) di Bawah Kementerian Agama Menurut Kecamatan/ Kelurahan di Kota Padang Panjang, 2018/2019 dan 2019/2020  
**Number of Schools, Teachers, and Pupils in Madrasah Tsanawiyah (MTs) Under The Ministry of Religious Affairs by Subdistrict/Kelurahan in Padang Panjang Municipality, 2018/2019 dan 2019/2020**

Kecamatan/ Kelurahan Subdistrict/ Kelurahan	Sekolah/Schools					
	Negeri/Public		Swasta/Private		Jumlah/Total	
	2018/2019	2019/2020	2018/2019	2019/2020	2018/2019	2019/2020
(1)	(2)	(3)	(4)	(5)	(6)	(7)
Padang Panjang Barat	1	1	2	2	3	3
1. Silaing Bawah	-	-	-	-	-	-
2. Silaing Atas	-	-	-	-	-	-
3. Pasar Usang	-	-	2	2	2	2
4. Kampung Manggis	-	-	-	-	-	-
5. Tanah Hitam	-	-	-	-	-	-
6. Pasar Baru	-	-	-	-	-	-
7. Bukit Surungan	1	1	-	-	1	1
8. Balai-Balai	-	-	-	-	-	-
Padang Panjang Timur	-	-	3	3	3	3
1. Koto Panjang	-	-	-	-	-	-
2. Koto Katik	-	-	-	-	-	-
3. Ngalau	-	-	-	-	-	-
4. Ekor Lubuk	-	-	-	-	-	-
5. Sigando	-	-	1	1	1	1
6. Ganting	-	-	-	-	-	-
7. Guguk Malintang	-	-	1	1	1	1
8. Tanah Pak Lambik	-	-	1	1	1	1
<b>Padang Panjang</b>	<b>1</b>	<b>1</b>	<b>5</b>	<b>5</b>	<b>6</b>	<b>6</b>

Lanjutan Tabel/Continued Table 4.1.6

Kecamatan/ Kelurahan Subdistrict/ Kelurahan	Guru <sup>1</sup> /Teachers <sup>1</sup>					
	Negeri/Public		Swasta/Private		Jumlah/Total	
	2018/2019	2019/2020	2018/2019	2019/2020	2018/2019	2019/2020
(1)	(2)	(3)	(4)	(5)	(6)	(7)
Padang Panjang Barat	68	74	69	42	137	116
1. Silaing Bawah	-	-	-	-	-	-
2. Silaing Atas	-	-	-	-	-	-
3. Pasar Usang	-	-	69	42	69	42
4. Kampung Manggis	-	-	-	-	-	-
5. Tanah Hitam	-	-	-	-	-	-
6. Pasar Baru	-	-	-	-	-	-
7. Bukit Surungan	68	74	-	-	68	74
8. Balai-Balai	-	-	-	-	-	-
Padang Panjang Timur	-	-	80	72	80	72
1. Koto Panjang	-	-	-	-	-	-
2. Koto Katik	-	-	-	-	-	-
3. Ngalau	-	-	-	-	-	-
4. Ekor Lubuk	-	-	-	-	-	-
5. Sigando	-	-	29	17	29	17
6. Ganting	-	-	-	-	-	-
7. Guguk Malintang	-	-	27	30	27	30
8. Tanah Pak Lambik	-	-	24	25	24	25
<b>Padang Panjang</b>	<b>68</b>	<b>74</b>	<b>149</b>	<b>114</b>	<b>217</b>	<b>188</b>

Lanjutan Tabel/Continued Table 4.1.6

Kecamatan/ Kelurahan Subdistrict/ Kelurahan	Murid/Students					
	Negeri/Public		Swasta/Private		Jumlah/Total	
	2018/2019	2019/2020	2018/2019	2019/2020	2018/2019	2019/2020
(1)	(2)	(3)	(4)	(5)	(6)	(7)
Padang Panjang Barat	951	1 019	460	446	1 411	1 465
1. Silaing Bawah	-	-	-	-	-	-
2. Silaing Atas	-	-	-	-	-	-
3. Pasar Usang	-	-	460	446	460	446
4. Kampung Manggis	-	-	-	-	-	-
5. Tanah Hitam	-	-	-	-	-	-
6. Pasar Baru	-	-	-	-	-	-
7. Bukit Surungan	951	1 019	-	-	951	1 019
8. Balai-Balai	-	-	-	-	-	-
Padang Panjang Timur	-	-	419	442	419	442
1. Koto Panjang	-	-	-	-	-	-
2. Koto Katik	-	-	-	-	-	-
3. Ngalau	-	-	-	-	-	-
4. Ekor Lubuk	-	-	-	-	-	-
5. Sigando	-	-	149	161	149	161
6. Ganting	-	-	-	-	-	-
7. Guguk Malintang	-	-	123	131	123	131
8. Tanah Pak Lambik	-	-	147	150	147	150
<b>Padang Panjang</b>	<b>951</b>	<b>1 019</b>	<b>879</b>	<b>888</b>	<b>1 830</b>	<b>1 907</b>

Sumber / Source : Kantor Kementerian Agama Kota Padang Panjang/ The Ministry of Religious Affairs of Padang Panjang Municipality

**Tabel 4.1.7**  
**Table****Jumlah Sekolah, Guru, dan Murid Sekolah Menengah Atas (SMA) di Bawah Kementerian Pendidikan dan Kebudayaan Menurut Kecamatan/Kelurahan di Kota Padang Panjang, 2019/2020***Number of Schools, Teachers, and Pupils in Senior High Schools Under The Ministry of Education and Culture by Subdistrict/Kelurahan in Padang Panjang Municipality, 2019/2020*

Kecamatan/ Kelurahan Subdistrict/ Kelurahan	Sekolah/Schools					
	Negeri/Public		Swasta/Private		Jumlah/Total	
	2018/2019	2019/2020	2018/2019	2019/2020	2018/2019	2019/2020
(1)	(2)	(3)	(4)	(5)	(6)	(7)
Padang Panjang Barat	1	1	-	-	1	1
1. Silaing Bawah	1	1	-	-	1	1
2. Silaing Atas	-	-	-	-	-	-
3. Pasar Usang	-	-	-	-	-	-
4. Kampung Manggis	-	-	-	-	-	-
5. Tanah Hitam	-	-	-	-	-	-
6. Pasar Baru	-	-	-	-	-	-
7. Bukit Surungan	-	-	-	-	-	-
8. Balai-Balai	-	-	-	-	-	-
Padang Panjang Timur	3	3	3	2	6	5
1. Koto Panjang	-	-	1	-	1	-
2. Koto Katik	-	-	-	-	-	-
3. Ngalau	-	-	1	1	1	1
4. Ekor Lubuk	-	-	-	-	-	-
5. Sigando	1	1	-	-	1	1
6. Ganting	-	-	-	-	-	-
7. Guguk Malintang	2	2	-	-	2	2
8. Tanah Pak Lambik	-	-	1	1	-	-
<b>Padang Panjang</b>	<b>4</b>	<b>4</b>	<b>3</b>	<b>2</b>	<b>7</b>	<b>5</b>

Lanjutan Tabel/Continued Table 4.1.7

Kecamatan/ Kelurahan Subdistrict/ Kelurahan	Guru <sup>1</sup> /Teachers <sup>1</sup>					
	Negeri/Public		Swasta/Private		Jumlah/Total	
	2018/2019	2019/2020	2018/2019	2019/2020	2018/2019	2019/2020
(1)	(2)	(3)	(4)	(5)	(6)	(7)
Padang Panjang Barat	46	43	-	-	46	43
1. Silaing Bawah	46	43	-	-	46	43
2. Silaing Atas	-	-	-	-	-	-
3. Pasar Usang	-	-	-	-	-	-
4. Kampung Manggis	-	-	-	-	-	-
5. Tanah Hitam	-	-	-	-	-	-
6. Pasar Baru	-	-	-	-	-	-
7. Bukit Surungan	-	-	-	-	-	-
8. Balai-Balai	-	-	-	-	-	-
Padang Panjang Timur	144	128	36	23	180	151
1. Koto Panjang	-	-	7	-	7	-
2. Koto Katik	-	-	-	-	-	-
3. Ngalau	-	-	10	7	10	7
4. Ekor Lubuk	-	-	-	-	-	-
5. Sigando	31	26	-	-	31	26
6. Ganting	-	-	-	-	-	-
7. Guguk Malintang	113	102	-	-	113	102
8. Tanah Pak Lambik	-	-	19	16	19	16
<b>Padang Panjang</b>	<b>190</b>	<b>171</b>	<b>36</b>	<b>23</b>	<b>226</b>	<b>194</b>

Lanjutan Tabel/*Continued Table 4.1.7*

Kecamatan/ Kelurahan Subdistrict/ Kelurahan	Murid/Students					
	Negeri/Public		Swasta/Private		Jumlah/Total	
	2018/2019	2019/2020	2018/2019	2019/2020	2018/2019	2019/2020
(1)	(2)	(3)	(4)	(5)	(6)	(7)
Padang Panjang Barat	678	700	-	-	678	700
1. Silaing Bawah	678	700	-	-	678	700
2. Silaing Atas	-	-	-	-	-	-
3. Pasar Usang	-	-	-	-	-	-
4. Kampung Manggis	-	-	-	-	-	-
5. Tanah Hitam	-	-	-	-	-	-
6. Pasar Baru	-	-	-	-	-	-
7. Bukit Surungan	-	-	-	-	-	-
8. Balai-Balai	-	-	-	-	-	-
Padang Panjang Timur	1 986	2 076	279	244	2 265	2 320
1. Koto Panjang	-	-	71	-	71	-
2. Koto Katik	-	-	-	-	-	-
3. Ngalau	-	-	80	72	80	72
4. Ekor Lubuk	-	-	-	-	-	-
5. Sigando	338	366	-	-	338	366
6. Ganting	-	-	-	-	-	-
7. Guguk Malintang	1 648	1 710	-	-	1 648	1 710
8. Tanah Pak Lambik	-	-	128	172	128	172
<b>Padang Panjang</b>	<b>2 664</b>	<b>2 776</b>	<b>279</b>	<b>244</b>	<b>2 948</b>	<b>3 020</b>

Catatan/Note: <sup>1</sup> Jumlah guru termasuk kepala sekolah dan guru/*The total of teachers including headmaster and teacher*

Sumber/Source: Dapodik, Kementerian Pendidikan dan Kebudayaan, Data Semester Ganjil/ *Dapodik, Ministry of Education and Culture, Odd Semester Data*

**Tabel 4.1.8** Jumlah Sekolah, Guru, dan Murid Sekolah Menengah Kejuruan (SMK) di Bawah Kementerian Pendidikan dan Kebudayaan Menurut Kecamatan/Kelurahan di Kota Padang Panjang, 2018/2019 dan 2019/2020  
**Number of Schools, Teachers, and Pupils in Vocational High Schools Under The Ministry of Education and Culture by Subdistrict/Kelurahan in Padang Panjang Municipality, 2018/2019 dan 2019/2020**

Kecamatan/ Kelurahan Subdistrict/ Kelurahan	Sekolah/Schools					
	Negeri/Public		Swasta/Private		Jumlah/Total	
	2018/2019	2019/2020	2018/2019	2019/2020	2018/2019	2019/2020
(1)	(2)	(3)	(4)	(5)	(6)	(7)
Padang Panjang Barat	-	-	1	1	1	1
1. Silaing Bawah	-	-	-	-	-	-
2. Silaing Atas	-	-	1	1	1	1
3. Pasar Usang	-	-	-	-	-	-
4. Kampung Manggis	-	-	-	-	-	-
5. Tanah Hitam	-	-	-	-	-	-
6. Pasar Baru	-	-	-	-	-	-
7. Bukit Surungan	-	-	-	-	-	-
8. Balai-Balai	-	-	-	-	-	-
Padang Panjang Timur	2	2	1	1	3	3
1. Koto Panjang	-	-	-	-	-	-
2. Koto Katik	-	-	-	-	-	-
3. Ngalau	-	-	-	-	-	-
4. Ekor Lubuk	-	-	-	-	-	-
5. Sigando	-	-	-	-	-	-
6. Ganting	1	1	-	-	1	1
7. Guguk Malintang	1	1	1	1	2	2
8. Tanah Pak Lambik	-	-	-	-	-	-
<b>Padang Panjang</b>	<b>2</b>	<b>2</b>	<b>2</b>	<b>2</b>	<b>4</b>	<b>4</b>

Lanjutan Tabel/*Continued Table* 4.1.8

Kecamatan/ Kelurahan Subdistrict/ Kelurahan	Guru <sup>1</sup> /Teachers <sup>1</sup>					
	Negeri/Public		Swasta/Private		Jumlah/Total	
	2018/2019	2019/2020	2018/2019	2019/2020	2018/2019	2019/2020
(1)	(2)	(3)	(4)	(5)	(6)	(7)
Padang Panjang Barat	-	-	32	25	32	25
1. Silaing Bawah	-	-	-	-	-	-
2. Silaing Atas	-	-	32	25	32	25
3. Pasar Usang	-	-	-	-	-	-
4. Kampung Manggis	-	-	-	-	-	-
5. Tanah Hitam	-	-	-	-	-	-
6. Pasar Baru	-	-	-	-	-	-
7. Bukit Surungan	-	-	-	-	-	-
8. Balai-Balai	-	-	-	-	-	-
Padang Panjang Timur	98	103	35	26	133	129
1. Koto Panjang	-	-	-	-	-	-
2. Koto Katik	-	-	-	-	-	-
3. Ngalau	-	-	-	-	-	-
4. Ekor Lubuk	-	-	-	-	-	-
5. Sigando	-	-	-	-	-	-
6. Ganting	45	50	-	-	45	50
7. Guguk Malintang	53	53	35	26	88	79
8. Tanah Pak Lambik	-	-	-	-	-	-
<b>Padang Panjang</b>	<b>98</b>	<b>103</b>	<b>67</b>	<b>26</b>	<b>165</b>	<b>154</b>



Lanjutan Tabel/Continued Table 4.1.8

Kecamatan/ Kelurahan Subdistrict/ Kelurahan	Murid/Students					
	Negeri/Public		Swasta/Private		Jumlah/Total	
	2018/2019	2019/2020	2018/2019	2019/2020	2018/2019	2019/2020
(1)	(2)	(3)	(4)	(5)	(6)	(7)
Padang Panjang Barat	-	-	264	206	264	206
1. Silaing Bawah	-	-	-	-	-	-
2. Silaing Atas	-	-	264	206	264	206
3. Pasar Usang	-	-	-	-	-	-
4. Kampung Manggis	-	-	-	-	-	-
5. Tanah Hitam	-	-	-	-	-	-
6. Pasar Baru	-	-	-	-	-	-
7. Bukit Surungan	-	-	-	-	-	-
8. Balai-Balai	-	-	-	-	-	-
Padang Panjang Timur	1 548	1 624	382	326	1 930	1 950
1. Koto Panjang	-	-	-	-	-	-
2. Koto Katik	-	-	-	-	-	-
3. Ngalau	-	-	-	-	-	-
4. Ekor Lubuk	-	-	-	-	-	-
5. Sigando	-	-	-	-	-	-
6. Ganting	727	798	-	-	727	798
7. Guguk Malintang	821	826	382	326	1 203	826
8. Tanah Pak Lambik	-	-	-	-	-	-
<b>Padang Panjang</b>	<b>1 548</b>	<b>1 624</b>	<b>646</b>	<b>532</b>	<b>2 194</b>	<b>2 156</b>

Catatan/Note: <sup>1</sup> Jumlah guru termasuk kepala sekolah dan guru/The total of teachers including headmaster and teacher  
 Sumber/Source: Dapodik, Kementerian Pendidikan dan Kebudayaan, Data Semester Ganjil/ Dapodik, Ministry of Education and Culture, Odd Semester Data

**Tabel 4.1.9**  
**Table**

**Jumlah Sekolah, Guru, dan Murid Madrasah Aliyah (MA) di Bawah Kementerian Agama Menurut Kecamatan/ Kelurahan di Kota Padang Panjang, 2019/2020**  
*Number of Schools, Teachers, and Pupils in Madrasah Aliyah (MA) Under the Ministry of Religious Affairs by Subdistrict/ Kelurahan in Padang Panjang Municipality, 2019/2020*

Kecamatan/ Kelurahan Subdistrict/ Kelurahan	Sekolah/Schools					
	Negeri/Public		Swasta/Private		Jumlah/Total	
	2018/2019	2019/2020	2018/2019	2019/2020	2018/2019	2019/2020
(1)	(2)	(3)	(4)	(5)	(6)	(7)
Padang Panjang Barat	2	2	2	2	4	4
1. Silaing Bawah	-	-	-	-	-	-
2. Silaing Atas	-	-	-	-	-	-
3. Pasar Usang	-	-	2	2	2	2
4. Kampung Manggis	1	1	-	-	1	1
5. Tanah Hitam	-	-	-	-	-	-
6. Pasar Baru	-	-	-	-	-	-
7. Bukit Surungan	-	-	-	-	-	-
8. Balai-Balai	-	-	-	-	-	-
Padang Panjang Timur	1	1	4	4	5	5
1. Koto Panjang	-	-	-	-	-	-
2. Koto Katik	-	-	-	-	-	-
3. Ngalau	-	-	1	1	1	1
4. Ekor Lubuk	-	-	-	-	-	-
5. Sigando	-	-	1	1	1	1
6. Ganting	1	1	-	-	1	1
7. Guguk Malintang	-	-	1	1	1	1
8. Tanah Pak Lambik	-	-	1	1	1	1
Koto Baru <sup>1</sup>	1	1	-	-	1	1
<b>Padang Panjang</b>	<b>3</b>	<b>3</b>	<b>6</b>	<b>6</b>	<b>9</b>	<b>9</b>

Lanjutan Tabel/Continued Table 4.1.9

Kecamatan/ Kelurahan Subdistrict/ Kelurahan	Guru <sup>1</sup> /Teachers <sup>1</sup>					
	Negeri/Public		Swasta/Private		Jumlah/Total	
	2018/2019	2019/2020	2018/2019	2019/2020	2018/2019	2019/2020
(1)	(2)	(3)	(4)	(5)	(6)	(7)
Padang Panjang Barat	30	32	47	47	77	79
1. Silaing Bawah	-	-	-	-	-	-
2. Silaing Atas	-	-	-	-	-	-
3. Pasar Usang	-	-	47	47	47	47
4. Kampung Manggis	30	32	-	-	30	32
5. Tanah Hitam	-	-	-	-	-	-
6. Pasar Baru	-	-	-	-	-	-
7. Bukit Surungan	-	-	-	-	-	-
8. Balai-Balai	-	-	-	-	-	-
Padang Panjang Timur	134	147	82	76	216	223
1. Koto Panjang	-	-	-	-	-	-
2. Koto Katik	-	-	-	-	-	-
3. Ngalau	-	-	7	5	7	5
4. Ekor Lubuk	-	-	-	-	-	-
5. Sigando	-	-	18	12	18	12
6. Ganting	50	50	-	-	50	50
7. Guguk Malintang	-	-	23	28	23	28
8. Tanah Pak Lambik	-	-	34	31	34	31
Koto Baru <sup>1</sup>	84	97	-	-	84	97
<b>Padang Panjang</b>	<b>164</b>	<b>179</b>	<b>129</b>	<b>123</b>	<b>293</b>	<b>302</b>

Lanjutan Tabel/Continued Table 4.1.9

Kecamatan/ Kelurahan Subdistrict/ Kelurahan	Murid/Students					
	Negeri/Public		Swasta/Private		Jumlah/Total	
	2018/2019	2019/2020	2018/2019	2019/2020	2018/2019	2019/2020
(1)	(2)	(3)	(4)	(5)	(6)	(7)
Padang Panjang Barat	1284	263	315	336	599	599
1. Silaing Bawah	-	-	-	-	-	-
2. Silaing Atas	-	-	-	-	-	-
3. Pasar Usang	-	-	315	336	315	336
4. Kampung Manggis	284	263	-	-	284	263
5. Tanah Hitam	-	-	-	-	-	-
6. Pasar Baru	-	-	-	-	-	-
7. Bukit Surungan	-	-	-	-	-	-
8. Balai-Balai	-	-	-	-	-	-
Padang Panjang Timur	495	580	492	511	987	511
1. Koto Panjang	-	-	-	-	-	-
2. Koto Katik	-	-	-	-	-	-
3. Ngalau	-	-	52	51	52	51
4. Ekor Lubuk	-	-	-	-	-	-
5. Sigando	-	-	50	49	50	49
6. Ganting	495	580	-	-	495	580
7. Guguk Malintang	-	-	83	90	83	90
8. Tanah Pak Lambik	-	-	307	321	307	321
Koto Baru <sup>1</sup>	1 003	965	-	-	1 003	965
<b>Padang Panjang</b>	<b>1 782</b>	<b>1 808</b>	<b>807</b>	<b>1 808</b>	<b>2 589</b>	<b>2 075</b>

Catatan/Note: <sup>1</sup>Termasuk MAN 2 yang terletak di Kecamatan Koto Baru Kabupaten Tanah Datar/Including MAN 2 located in Koto Baru Subdistrict, Tanah Datar Regency

Sumber/ Source : Kantor Kementerian Agama Kota Padang Panjang/ The Ministry of Religious Affairs of Padang Panjang Municipality

**Tabel 4.1.10** Jumlah Desa<sup>1</sup>/Kelurahan yang Memiliki Fasilitas Sekolah Menurut Kecamatan dan Tingkat Pendidikan di Kota Padang Panjang, 2014 - 2019  
**Table** Number of Villages<sup>1</sup> Having Educational Facilities by Subdistrict and Educational Level in Padang Panjang Municipality, (nPodes-2)– (nPodes)

Kecamatan Subdistrict	SD Primary School		
	2014	2018	2019
(1)	(2)	(3)	(4)
Padang Panjang Barat	6	6	6
Padang Panjang Timur	8	8	8
<b>Padang Panjang</b>	<b>14</b>	<b>14</b>	<b>14</b>

Lanjutan Tabel/*Continued Table* 4.1.10

Kecamatan/Kelurahan <i>Subdistrict/Kelurahan</i>	SMP <i>Junior High School</i>		
	2014	2018	2019
(1)	(5)	(6)	(7)
Padang Panjang Barat	5	5	5
Padang Panjang Timur	5	5	5
<b>Padang Panjang</b>	<b>10</b>	<b>10</b>	<b>10</b>

Lanjutan Tabel/Continued Table 4.1.10

Kecamatan/Kelurahan Subdistrict/Kelurahan	SMA Senior High School		
	2014	2018	2019
(1)	(8)	(9)	(10)
Padang Panjang Barat	3	3	3
Padang Panjang Timur	6	6	6
<b>Padang Panjang</b>	<b>9</b>	<b>9</b>	<b>9</b>

Lanjutan Tabel/*Continued Table* 4.1.10

Kecamatan/Kelurahan <i>Subdistrict/Kelurahan</i>	SMK <i>Vocational School</i>		
	2014	2018	2019
(1)	(11)	(12)	(13)
Padang Panjang Barat	1	1	1
Padang Panjang Timur	3	2	2
<b>Padang Panjang</b>	<b>4</b>	<b>3</b>	<b>3</b>



Lanjutan Tabel/*Continued Table* 4.1.10

Kecamatan Subdistrict	Perguruan Tinggi University		
	2014	2018	2019
(1)	(14)	(15)	(16)
Padang Panjang Barat	2	2	2
Padang Panjang Timur	3	3	2
<b>Padang Panjang</b>	<b>5</b>	<b>5</b>	<b>4</b>

Sumber/Source: BPS, Pendataan Potensi Desa (Podes)/ *BPS–Statistics Indonesia, Village Potential Data Collection*

**Tabel 4.1.11** Jumlah Perguruan Tinggi<sup>1</sup>, Mahasiswa, dan Tenaga Pengajar Menurut Kementerian Penanggungjawab di Kota Padang Panjang, 2019/2020  
**Number of Universities<sup>1</sup>, Students, and Lectures by Ministry in Padang Panjang, 2019/2020**

Kecamatan Subdistrict	Jumlah Perguruan Tinggi Number of Universities		Jumlah Mahasiswa Number of Students		Jumlah Tenaga Edukatif Number of Lecturers	
	Negeri Public	Swasta Private	Negeri Public	Swasta Private	Negeri Public	Swasta Private
(1)	(2)	(3)	(4)	(5)	(6)	(16)
Kementerian Riset, Teknologi dan Pendidikan Tinggi <i>Ministry of Research, Technology and High Education</i>	1	2	2 552	257	255	41
Kementerian Agama <i>Ministry of Religious Affairs</i>	-	2	-	260	-	40
<b>Padang Panjang</b>	<b>1</b>	<b>4</b>	<b>2 552</b>	<b>517</b>	<b>255</b>	<b>81</b>

Catatan/ Note : 1 Termasuk Institut, Sekolah Tinggi, Akademi, dan Politeknik. Tidak termasuk Kampus II UMSB/ Including Institute, College, Academi, and Polytechnic. Not including UMSB

Sumber/ Source : Perguruan Tinggi di Kota Padang Panjang/ Universities in Padang Panjang Municipality

**Tabel 4.1.12**      **Persentase Penduduk Usia 7 - 24 Tahun Menurut Jenis Kelamin, Kelompok Umur Sekolah, dan Partisipasi Sekolah di Kota Padang Panjang, 2019**  
**Table**              **Percentage of Population Aged 7-24 Years by Sex, Age Group, and School Participation in Padang Panjang, 2019**

Kecamatan Subdistrict	Partisipasi Sekolah/ School Participation		
	Tidak/Belum Pernah Sekolah Not/Never Atten- ding School	Masih Sekolah Attending School	Tidak Sekolah Lagi Not Attending School Anymore
(1)	(2)	(3)	(4)
<b>Laki-Laki/ Male</b>			
7 - 12	0,00	37,61	0,41
13 - 15	0,00	12,74	0,31
16 - 18	0,00	17,63	0,86
19 - 24	0,00	8,06	22,39
7 - 24	0,00	76,03	23,97
<b>Perempuan/ Female</b>			
7 - 12	0,00	36,00	0,00
13 - 15	0,00	20,28	0,46
16 - 18	0,00	18,20	1,54
19 - 24	0,00	8,39	15,13
7 - 24	0,00	82,86	17,14
<b>Laki-laki+Perempuan/ Male+Female</b>			
7 - 12	0,00	36,84	0,21
13 - 15	0,00	16,33	0,38
16 - 18	0,00	17,90	1,19
19 - 24	0,00	8,21	18,94
7 - 24	0,00	79,28	20,72

Sumber / Source: Badan Pusat Statistik Kota Padang Panjang/ BPS- Statistics of Padang Panjang Municipality

**Tabel 4.1.13** Banyaknya Sekolah, Kelas, Murid, dan Guru Satuan Pendidikan Anak Usia Dini Sejenis (SPS) Menurut Kecamatan dan Kelurahan di Kota Padang Panjang, 2019/2020  
**Number of School, Class, Pupils, and Teacher of Pre School by Subdistrict and Villages in Padang Panjang, 2019/2020**

Kecamatan/Kelurahan Subdistrict/Villages	Sekolah School	Murid Pupils	Guru Teacher	Rasio Murid-Guru Pupil-Teacher Ratio
(1)	(2)	(3)	(4)	(5)
Padang Panjang Barat	-	-	-	-
1. Silaing Bawah	-	-	-	-
2. Silaing Atas	-	-	-	-
3. Pasar Usang	-	-	-	-
4. Kampung Manggis	-	-	-	-
5. Tanah Hitam	-	-	-	-
6. Pasar Baru	-	-	-	-
7. Bukit Surungan	-	-	-	-
8. Balai-Balai	-	-	2	-
Padang Panjang Timur	4	55	9	6
1. Koto Panjang	1	14	1	14
2. Koto Katik	-	-	-	-
3. Ngalau	1	17	2	9
4. Ekor Lubuk	-	-	-	-
5. Sigando	1	13	3	4
6. Ganting	-	-	-	-
7. Guguk Malintang	-	-	-	-
8. Tanah Pak Lambik	1	11	3	4
<b>Padang Panjang</b>	<b>4</b>	<b>55</b>	<b>13</b>	<b>4</b>

Sumber/Source: Dinas Pendidikan dan Kebudayaan Kota Padang Panjang, Data Semester Ganji/ *Educations and Culture Agency of Padang Panjang Municipality, Odd Semester Data*

**Tabel 4.1.14** Banyaknya Sekolah, Kelas, Murid, dan Guru Pendidikan Anak Usia Dini Tempat Penitipan Anak Menurut Kecamatan dan Kelurahan di Kota Padang Panjang, 2019/2020  
**Table** *Number of School, Class, Pupils, and Teacher of Pre School by Subdistrict and Villages in Padang Panjang, 2019/2020*

Kecamatan/Kelurahan Subdistrict/Villages	Sekolah School	Murid Pupils	Guru Teacher	Rasio Murid-Guru Pupil-Teacher Ratio	
(1)	(2)	(3)	(4)	(5)	
Padang Panjang Barat	12	220	36	6	
1. Silaing Bawah	4	66	12	6	
2. Silaing Atas	1	4	2	2	
3. Pasar Usang	4	85	14	6	
4. Kampung Manggis	-	-	-	-	
5. Tanah Hitam	-	-	-	-	
6. Pasar Baru	1	24	2	12	
7. Bukit Surungan	1	25	3	8	
8. Balai-Balai	1	16	3	5	
		-	-	-	
Padang Panjang Timur	14	162	32	5	
1. Koto Panjang	2	7	3	2	
2. Koto Katik	-	-	-	-	
3. Ngalau	2	27	4	7	
4. Ekor Lubuk	2	21	4	5	
5. Sigando	-	-	-	-	
6. Ganting	1	3	1	3	
7. Guguk Malintang	4	26	10	3	
8. Tanah Pak Lambik	3	48	10	5	
<b>Jumlah/ Total</b>	<b>2019</b>	<b>26</b>	<b>382</b>	<b>68</b>	<b>6</b>
	<b>2018</b>	<b>26</b>	<b>357</b>	<b>65</b>	<b>5</b>
	<b>2017</b>	<b>25</b>	<b>386</b>	<b>...</b>	<b>...</b>
	<b>2016</b>	<b>...</b>	<b>...</b>	<b>...</b>	<b>...</b>

Sumber/Source: Dinas Pendidikan dan Kebudayaan Kota Padang Panjang, Data Semester Ganjil/ *Educations and Culture Agency of Padang Panjang Municipality, Odd Semester Data*

**Tabel 4.1.15** Banyaknya Sekolah, Kelas, Murid, dan Guru Kelompok Bermain (Kober) Menurut Kecamatan dan Kelurahan di Kota Padang Panjang, 2019/2020  
**Table** *Number of School, Class, Pupils, and Teacher of Playgroup by Subdistrict and Villages in Padang Panjang, 2019/2020*

Kecamatan/Kelurahan Subdistrict/Villages	Sekolah School	Murid Pupils	Guru Teacher	Rasio Murid-Guru Pupil-Teacher Ratio	
(1)	(2)	(3)	(4)	(5)	
Padang Panjang Barat	17	401	40	10	
1. Silaing Bawah	4	54	7	8	
2. Silaing Atas	1	24	3	8	
3. Pasar Usang	4	131	11	12	
4. Kampung Manggis	2	89	9	10	
5. Tanah Hitam	-	-	-	-	
6. Pasar Baru	2	36	3	12	
7. Bukit Surungan	1	11	1	11	
8. Balai-Balai	3	56	6	9	
Padang Panjang Timur	19	408	38	11	
1. Koto Panjang	3	40	4	10	
2. Koto Katik	1	22	2	11	
3. Ngalau	2	64	5	13	
4. Ekor Lubuk	2	36	4	9	
5. Sigando	2	41	4	10	
6. Ganting	1	37	4	9	
7. Guguk Malintang	6	135	11	12	
8. Tanah Pak Lambik	2	33	4	8	
<b>Jumlah/ Total</b>	<b>2019</b>	<b>36</b>	<b>809</b>	<b>78</b>	<b>10</b>
	<b>2018</b>	<b>35</b>	<b>903</b>	<b>105</b>	<b>8</b>
	<b>2017</b>	<b>35</b>	<b>918</b>	<b>...</b>	<b>...</b>
	<b>2016</b>	<b>...</b>	<b>...</b>	<b>...</b>	<b>...</b>

Sumber/Source: Dinas Pendidikan dan Kebudayaan Kota Padang Panjang, Data Semester Ganji/ Educations and Culture Agency of Padang Panjang Municipality, Odd Semester Data

**Tabel 4.1.16** Banyaknya Sekolah, Kelas, Murid, dan Guru Taman Pendidikan Al-Qur'an (TPA/TPSA) Menurut Kecamatan dan Kelurahan di Kota Padang Panjang, 2019  
**Table** Banyaknya Sekolah, Kelas, Murid, dan Guru Taman Pendidikan Al-Qur'an (TPA/TPSA) Menurut Kecamatan dan Kelurahan di Kota Padang Panjang, 2019  
*Number of School, Class, Pupils, and Teacher of Al-Qur'an Education by Subdistrict and Villages in Padang Panjang, 2019*

Kecamatan/Kelurahan Subdistrict/Villages	Sekolah School	Kelas Classroom	Murid Pupils	Guru Teacher	Rasio Murid- Guru Pupil- Teacher Ratio	
(1)	(2)	(3)	(4)	(5)	(6)	
Padang Panjang Barat	21	81	2 441	96	25	
1. Silaing Bawah	5	14	178	12	15	
2. Silaing Atas	2	7	853	5	171	
3. Pasar Usang	2	9	353	26	14	
4. Kampung Manggis	5	16	347	19	18	
5. Tanah Hitam	-	-	-	-	-	
6. Pasar Baru	2	12	276	12	23	
7. Bukit Surungan	3	10	164	10	16	
8. Balai-Balai	2	13	270	12	23	
Padang Panjang Timur	24	103	2 177	102	21	
1. Koto Panjang	4	14	239	13	18	
2. Koto Katik	1	3	59	3	20	
3. Ngalau	1	2	31	2	16	
4. Ekor Lubuk	2	7	221	14	16	
5. Sigando	2	8	124	7	18	
6. Ganting	5	19	308	16	19	
7. Guguk Malintang	8	45	1 071	42	26	
8. Tanah Pak Lambik	1	5	124	5	25	
<b>Jumlah/ Total</b>	<b>2019</b>	<b>45</b>	<b>184</b>	<b>4 618</b>	<b>198</b>	<b>23</b>
	<b>2018</b>	<b>45</b>	<b>184</b>	<b>3 390</b>	<b>230</b>	<b>14</b>
	<b>2017</b>	<b>45</b>	<b>181</b>	<b>3 821</b>	<b>197</b>	<b>19</b>

Sumber / Source : Kantor Kementerian Agama Kota Padang Panjang/ The Ministry of Religious Affairs of Padang Panjang Municipality

**Tabel 4.1.17** Banyaknya Sekolah, Kelas, Murid, dan Guru Madrasah Diniyyah Awaliyah (MDA) Menurut Kecamatan dan Kelurahan di Kota Padang Panjang, 2019  
**Table** *Number of School, Class, Pupils, and Teacher of Private Islamic Elementary School by Subdistrict and Villages in Padang Panjang, 2019*

Kecamatan/Kelurahan Subdistrict/Villages	Sekolah School	Kelas Classroom	Murid Pupils	Guru Teacher	Rasio Murid- Guru Pupil- Teacher Ratio	
(1)	(2)	(3)	(4)	(5)	(6)	
Padang Panjang Barat	8	38	773	41	19	
1. Silaing Bawah	2	9	224	9	25	
2. Silaing Atas	1	7	166	8	21	
3. Pasar Usang	3	14	243	16	15	
4. Kampung Manggis	1	4	43	4	11	
5. Tanah Hitam	1	4	97	4	24	
6. Pasar Baru	-	-	-	-	-	
7. Bukit Surungan	-	-	-	-	-	
8. Balai-Balai	-	-	-	-	-	
Padang Panjang Timur	4	18	261	12	22	
1. Koto Panjang	1	6	149	6	25	
2. Koto Katik	-	-	-	-	-	
3. Ngalau	1	4	29	2	15	
4. Ekor Lubuk	-	-	-	-	-	
5. Sigando	-	-	-	-	-	
6. Ganting	-	-	-	-	-	
7. Guguk Malintang	1	4	56	3	19	
8. Tanah Pak Lambik	1	4	27	1	27	
<b>Jumlah/ Total</b>	<b>2019</b>	<b>12</b>	<b>56</b>	<b>1 034</b>	<b>53</b>	<b>20</b>
	<b>2018</b>	<b>12</b>	<b>56</b>	<b>1 054</b>	<b>55</b>	<b>19</b>
	<b>2017</b>	<b>12</b>	<b>54</b>	<b>1 048</b>	<b>52</b>	<b>20</b>

Sumber / Source : Kantor Kementerian Agama Kota Padang Panjang/ The Ministry of Religious Affairs of Padang Panjang Municipality



**Tabel 4.1.18** Jumlah Murid Baru dan Lulusan Sekolah Dasar Menurut Status Sekolah di Kota Padang Panjang, 2019  
**Table** Number of New Pupils and Graduate of Elementary School by Type of School in Padang Panjang, 2019

Kecamatan/Kelurahan Subdistrict/Villages		Murid Baru New Pupils	Lulusan Graduate
(1)		(2)	(3)
Negeri/ Public		756	884
Swasta/ Private		255	135
<b>Jumlah/ Total</b>	<b>2019</b>	<b>1 011</b>	<b>1 019</b>
	<b>2018</b>	<b>936</b>	<b>975</b>
	<b>2017</b>	<b>970</b>	<b>1 008</b>
	<b>2016</b>	<b>1 034</b>	<b>1 074</b>

Sumber/Source: Dinas Pendidikan dan Kebudayaan Kota Padang Panjang, Data Semester Ganjil/ Educations and Culture Agency of Padang Panjang Municipality, Odd Semester Data

**Tabel 4.1.19** Jumlah Murid Baru dan Lulusan Madrasah Ibtidaiyah (MI) Menurut Status Sekolah di Kota Padang Panjang, 2019  
**Table** Number of New Pupils and Graduate of Islamic Elementary School by Type of School in Padang Panjang, 2019

Kecamatan/Kelurahan Subdistrict/Villages		Murid Baru New Pupils	Lulusan Graduate
(1)		(2)	(3)
Negeri/ Public		-	-
Swasta/ Private		144	111
<b>Jumlah/ Total</b>	<b>2019</b>	<b>144</b>	<b>111</b>
	<b>2018</b>	<b>142</b>	<b>129</b>
	<b>2017</b>	<b>133</b>	<b>134</b>
	<b>2016</b>	<b>164</b>	<b>87</b>

Sumber / Source: Kantor Kementerian Agama Kota Padang Panjang/ The Ministry of Religious Affairs of Padang Panjang Municipality

**Tabel 4.1.20** Jumlah Murid Baru dan Lulusan Sekolah Menengah Pertama Menurut Status Sekolah di Kota Padang Panjang, 2019  
**Table** Number of New Pupils and Graduate Junior High School by Type of School in Padang Panjang, 2019

Kecamatan/Kelurahan Subdistrict/Villages		Murid Baru New Pupils	Lulusan Graduate
(1)		(2)	(3)
Negeri/ Public		1 156	929
Swasta/ Private		223	206
<b>Jumlah/ Total</b>	<b>2019</b>	<b>1 379</b>	<b>1 135</b>
	<b>2018</b>	<b>1 508</b>	<b>1 355</b>
	<b>2017</b>	<b>1 133</b>	<b>1 145</b>
	<b>2016</b>	<b>1 168</b>	<b>1 150</b>

Sumber/Source: Dinas Pendidikan dan Kebudayaan Kota Padang Panjang, Data Semester Ganjil/ Educations and Culture Agency of Padang Panjang Municipality, Odd Semester Data

**Tabel 4.1.21** Jumlah Murid Baru dan Lulusan Madrasah Tsanawiyah (MTs) Menurut Status Sekolah di Kota Padang Panjang, 2019  
**Table** Number of New Pupils and Graduate of Islamic Junior High School by Type of School in Padang Panjang, 2019

Kecamatan/Kelurahan Subdistrict/Villages		Murid Baru New Pupils	Lulusan Graduate
(1)		(2)	(3)
Negeri/ Public		372	301
Swasta/ Private		302	250
<b>Jumlah/ Total</b>	<b>2019</b>	<b>674</b>	<b>551</b>
	<b>2018</b>	<b>751</b>	<b>529</b>
	<b>2017</b>	<b>668</b>	<b>548</b>
	<b>2016</b>	<b>657</b>	<b>494</b>

Sumber / Source : Kantor Kementerian Agama Kota Padang Panjang/ The Ministry of Religious Affairs of Padang Panjang Municipality

**Tabel 4.1.22** Jumlah Murid Baru dan Lulusan Madrasah Aliyah (MA) Menurut Status Sekolah di Kota Padang Panjang, 2019  
**Table** Number of New Pupils and Graduate of Islamic Senior High School by Type of School in Padang Panjang, 2019

Kecamatan/Kelurahan Subdistrict/Villages		Murid Baru New Pupils	Lulusan Graduate
(1)		(2)	(3)
Negeri/ Public		631	572
Swasta/ Private		211	258
<b>Jumlah/ Total</b>	<b>2019</b>	<b>842</b>	<b>830</b>
	<b>2018</b>	<b>1 000</b>	<b>728</b>
	<b>2017</b>	<b>781</b>	<b>688</b>
	<b>2016</b>	<b>764</b>	<b>615</b>

Sumber / Source : Kantor Kementerian Agama Kota Padang Panjang/ The Ministry of Religious Affairs of Padang Panjang Municipality

**Tabel 4.1.23** Angka Partisipasi Murni (APM) dan Angka Partisipasi Kasar (APK) Menurut Jenjang Pendidikan di Kota Padang Panjang, 2019  
**Table** *Net Participation Rates and Gross Participation Rates by Educational Level in Padang Panjang, 2019*

Tingkat Pendidikan <i>Educational Level</i>	Angka Partisipasi Murni (APM) <i>Net Participation Rates</i>		Angka Partisipasi Kasar (APK) <i>Gross Participation Rates</i>	
	2018	2019	2018	2019
(1)	(2)	(3)	(4)	(5)
SD/MI <i>Elementary School</i>	98,92	99,93	112,84	106,35
SMP/MTs <i>Junior High School</i>	78,45	78,79	92,48	96,31
SMU/MA/SMK <i>Senior High School</i>	73,81	74,60	98,68	108,72

Sumber / Source: Badan Pusat Statistik Kota Padang Panjang/ BPS- Statistics of Padang Panjang Municipality

**Tabel 4.1.24** Banyaknya Gugus Depan dan Anggota Gerakan Pramuka di Kota Padang Panjang, 2019  
**Table** *Number of Boy Scout Member in Padang Panjang, 2019*

Uraian Items	Laki-laki Male	Perempuan Female	Jumlah Total
(1)	(2)	(3)	(4)
1. Gugus Depan	71	71	142
2. Sumber Didik			
a. Pembina	103	122	225
b. Pelatih	5	5	10
c. Andalan	35	18	53
d. Majelis Pembimbing	117	191	308
3. Sasaran Didik			
a. Siaga	545	553	1 098
b. Penggalang	915	1 273	2 173
c. Penegak	635	1 030	1 665
d. Pandega	5	7	12

Sumber/ Source : Kwartir Cabang Gerakan Pramuka Kota Padang Panjang/ *Boy Scout of Padang Panjang Municipality*

**Tabel 4.1.25** Banyaknya Anggota Gerakan Pramuka Menurut Kecamatan/Kelurahan di Kota Padang Panjang, 2019  
**Table** Banyaknya Anggota Gerakan Pramuka Menurut Kecamatan/Kelurahan di Kota Padang Panjang, 2019  
*Number of Boy Scout Member in Padang Panjang, 2019*

Kecamatan/Kelurahan Subdistrict/Villages	Anggota/ Member					Jumlah Total
	Siaga	Penggalang	Penegak	Pandega		
(1)	(2)	(3)	(4)	(5)		
Padang Panjang Barat	665	1 655	300	-		2 620
1. Silaing Bawah	130	485	50	-		665
2. Silaing Atas	-	30	-	-		30
3. Pasar Usang	130	170	20	-		320
4. Kampung Manggis	160	215	80	-		455
5. Tanah Hitam	45	130	-	-		175
6. Pasar Baru	-	-	-	-		-
7. Bukit Surungan	35	130	150	-		315
8. Balai-Balai	165	495	-	-		660
Padang Panjang Timur	433	533	1 365	12		2 343
1. Koto Panjang	40	40	-	-		80
2. Koto Katik	20	20	-	-		40
3. Ngalau	30	31	-	-		61
4. Ekor Lubuk	51	97	-	-		148
5. Sigando	20	20	-	-		40
6. Ganting	40	40	335	-		415
7. Guguk Malintang	182	215	990	12		1 399
8. Tanah Pak Lambik	50	70	40	-		160
<b>Jumlah/ Total</b>	<b>2019</b>	<b>1 098</b>	<b>2 188</b>	<b>1 665</b>	<b>12</b>	<b>4 963</b>
	<b>2018</b>	<b>1 417</b>	<b>2 868</b>	<b>1 706</b>	<b>15</b>	<b>6 006</b>
	<b>2017</b>	<b>1 278</b>	<b>2 709</b>	<b>1 710</b>	<b>-</b>	<b>5 697</b>

Sumber/ Source : Kwartir Cabang Gerakan Pramuka Kota Padang Panjang/ Boy Scout of Padang Panjang Municipality



## 4.2 KESEHATAN HEALTH

**Tabel 4.2.1 Jumlah Desa1/Kelurahan Yang Memiliki Sarana Kesehatan Menurut Kecamatan, 2014 – 2018**  
**Table Number of Villages<sup>1</sup> Having Health Facilities by Subdistrict, 2014 – 2018**

Kecamatan/Kelurahan Subdistrict/Kelurahan	Rumah Sakit Hospital		
	2014	2018	2019
(1)	(2)	(3)	(4)
Padang Panjang Barat	1	1	1
Padang Panjang Timur	1	1	1
<b>Padang Panjang</b>	<b>2</b>	<b>2</b>	<b>2</b>

Lanjutan Tabel/*Continued Table* 4.2.1

Kecamatan/Kelurahan <i>Subdistrict/Kelurahan</i>	Rumah Sakit Bersalin <i>Maternity Hospital</i>		
	2014	2018	2019
(1)	(5)	(6)	(7)
Padang Panjang Barat	-	-	-
Padang Panjang Timur	-	-	-
<b>Padang Panjang</b>	-	-	-

Lanjutan Tabel/*Continued Table* 4.2.1

Kecamatan/Kelurahan <i>Subdistrict/Kelurahan</i>	Poliklinik <i>Polyclinic</i>		
	2014	2018	2019
(1)	(8)	(9)	(10)
Padang Panjang Barat	2	3	3
Padang Panjang Timur	1	1	1
<b>Padang Panjang</b>	<b>3</b>	<b>4</b>	<b>4</b>

Lanjutan Tabel/*Continued Table* 4.2.1

Kecamatan/Kelurahan <i>Subdistrict/Kelurahan</i>	Puskesmas <i>Public Health Center</i>		
	2014	2018	2019
(1)	(11)	(12)	(13)
Padang Panjang Barat	2	2	2
Padang Panjang Timur	2	2	2
<b>Padang Panjang</b>	<b>2</b>	<b>2</b>	<b>2</b>

Lanjutan Tabel/*Continued Table 4.2.1*

Kecamatan/Kelurahan <i>Subdistrict/Kelurahan</i>	Puskesmas Pembantu <i>Subsidiary of Public Health Center</i>		
	2014	2018	2019
(1)	(14)	(15)	(16)
Padang Panjang Barat	4	3	3
Padang Panjang Timur	4	4	4
<b>Padang Panjang</b>	<b>8</b>	<b>7</b>	<b>7</b>

Lanjutan Tabel/*Continued Table* 4.2.1

Kecamatan/Kelurahan <i>Subdistrict/Kelurahan</i>	Apotek <i>Pharmacy</i>		
	2014	2018	2019
(1)	(17)	(18)	(19)
Padang Panjang Barat	3	4	4
Padang Panjang Timur	2	3	3
<b>Padang Panjang</b>	<b>5</b>	<b>7</b>	<b>7</b>

Sumber/*Source*: BPS, Pendataan Potensi Desa (Podes)/*BPS-Statistics Indonesia, Village Potential Data Collecting*

**Tabel 4.2.2** Jumlah Tenaga Kesehatan Menurut Kecamatan di Kota Padang Panjang, 2019  
**Table** Number of Medical Personnel by Subdistrict in Padang Panjang Municipality, 2019

Kecamatan/Kelurahan Subdistrict/Kelurahan	Dokter Doctor	Perawat Nurse	Bidan Midwife	Farmasi Pharmaceutical	Ahli Gizi Nutritionist
(1)	(2)	(3)	(4)	(5)	(6)
Padang Panjang Barat	32	68	30	15	4
Puskesmas Kebun Sikolos	2	12	11	2	1
Puskesmas Bukit Surungan	3	13	9	3	2
RSI Yarsi	27	43	10	10	1
Padang Panjang Timur	44	180	44	42	11
Puskesmas Koto Katik	2	8	9	2	1
Puskesmas Gunung	2	11	12	1	2
Rumah Sakit Umum Daerah	40	161	23	39	8
<b>Padang Panjang</b>	<b>76</b>	<b>248</b>	<b>74</b>	<b>57</b>	<b>15</b>

Sumber/ Source : Dinas Kesehatan Kota Padang Panjang, RSUD Kota Padang Panjang, RSI Yarsi Kota Padang Panjang/ Health Department of Padang Panjang Municipality, Public Hospital of Padang Panjang Municipality, Private Hospital of Padang Panjang Municipality

**Tabel 4.2.3**  
**Table**

**Persentase Penduduk yang Mempunyai Keluhan Kesehatan Selama Sebulan Terakhir Menurut Jenis Kelamin di Kota Padang Panjang, 2015-2019**  
**Percentage of People Who Had Health Complaint During a Month Prior to The Survey by Sex in Padang Panjang Municipality, 2015-2019**

Tahun Year	Jenis Kelamin/ Sex		
	Laki-laki/ Male	Perempuan/ Female	Jumlah/Total
(1)	(2)	(3)	(4)
2019	17,26	16,53	16,89
2018	33,39	39,51	36,46
2017	37,81	46,32	42,07
2016	39,60	44,37	42,00
2015	33,24	39,98	36,61

Sumber/Source: BPS, Survei Sosial Ekonomi Nasional (Susenas)/BPS-Statistics Indonesia, National Socioeconomic Survey



**Tabel 4.2.4** Jumlah Rumah Sakit Umum, Rumah Sakit Khusus, Rumah Sakit/Rumah Bersalin, Puskesmas, Klinik/Balai Kesehatan, Posyandu, dan Polindes Menurut Kecamatan/Kelurahan di Kota Padang Panjang, 2018 dan 2019  
**Number of General Hospital, Special Hospital, Maternity Hospital and Public Health Center, Medical Clinic, Integrated Service Post, Village maternity Cottage by Subdistrict/ Kelurahan in Padang Panjang Municipality, 2018 and 2019**

Kecamatan/Kelurahan Subdistrict/Kelurahan	Rumah Sakit Umum General Hospital		Rumah Sakit Khusus Special Hospital	
	2018	2019	2018	2019
(1)	(2)	(3)	(4)	(5)
Padang Panjang Barat	1	1	-	-
1. Silaing Bawah	-	-	-	-
2. Silaing Atas	-	-	-	-
3. Pasar Usang	-	-	-	-
4. Kampung Manggis	-	-	-	-
5. Tanah Hitam	-	-	-	-
6. Pasar Baru	-	-	-	-
7. Bukit Surungan	1	1	-	-
8. Balai-Balai	-	-	-	-
Padang Panjang Timur	1	1	-	-
1. Koto Panjang	-	-	-	-
2. Koto Katik	-	-	-	-
3. Ngalau	-	-	-	-
4. Ekor Lubuk	-	-	-	-
5. Sigando	-	-	-	-
6. Ganting	1	1	-	-
7. Guguk Malintang	-	-	-	-
8. Tanah Pak Lambik	-	-	-	-
<b>Padang Panjang</b>	<b>2</b>	<b>2</b>	<b>-</b>	<b>-</b>

Lanjutan Tabel/*Continued Table* 4.2.4

Kecamatan/Kelurahan <i>Subdistrict/Kelurahan</i>	Rumah Sakit Bersalin/ Rumah Bersalin <i>Maternity Hospital</i>		Puskesmas <i>Public Health Center</i>	
	2018	2019	2018	2019
(1)	(6)	(7)	(8)	(9)
Padang Panjang Barat	-	-	2	2
1. Silaing Bawah	-	-	-	-
2. Silaing Atas	-	-	-	-
3. Pasar Usang	-	-	-	-
4. Kampung Manggis	-	-	1	1
5. Tanah Hitam	-	-	-	-
6. Pasar Baru	-	-	-	-
7. Bukit Surungan	-	-	1	1
8. Balai-Balai	-	-	-	-
Padang Panjang Timur	-	-	2	2
1. Koto Panjang	-	-	-	-
2. Koto Katik	-	-	1	1
3. Ngalau	-	-	-	-
4. Ekor Lubuk	-	-	1	1
5. Sigando	-	-	-	-
6. Ganting	-	-	-	-
7. Guguk Malintang	-	-	-	-
8. Tanah Pak Lambik	-	-	-	-
<b>Padang Panjang</b>	<b>-</b>	<b>-</b>	<b>4</b>	<b>4</b>

Lanjutan Tabel/Continued Table 4.2.4

Kecamatan/Kelurahan Subdistrict/Kelurahan	Klinik/Balai Kesehatan Medical Clinic		Posyandu Integrated Service Post		Polindes Village Maternity Cottage	
	2018	2019	2018*	2019	2018	2019
(1)	(10)	(11)	(12)	(13)	(14)	(15)
Padang Panjang Barat	1	1	54	54	-	-
1. Silaing Bawah	-	-	8	8	-	-
2. Silaing Atas	-	-	6	6	-	-
3. Pasar Usang	-	-	9	9	-	-
4. Kampung Manggis	-	-	10	10	-	-
5. Tanah Hitam	-	-	5	5	-	-
6. Pasar Baru	-	-	3	3	-	-
7. Bukit Surungan	-	-	4	4	-	-
8. Balai-Balai	1	1	9	9	-	-
Padang Panjang Timur	3	3	39	39	-	-
1. Koto Panjang	1	1	7	7	-	-
2. Koto Katik	-	-	3	3	-	-
3. Ngalau	-	-	7	7	-	-
4. Ekor Lubuk	1	1	4	4	-	-
5. Sigando	-	-	3	3	-	-
6. Ganting	-	-	4	4	-	-
7. Guguk Malintang	1	1	8	8	-	-
8. Tanah Pak Lambik	-	-	3	3	-	-
<b>Padang Panjang</b>	<b>4</b>	<b>4</b>	<b>93</b>	<b>93</b>	<b>-</b>	<b>-</b>

Sumber/ Source : Dinas Kesehatan Kota Padang Panjang/ Health Department of Padang Panjang Municipality

**Tabel 4.2.5** Jumlah dan Kapasitas Tempat Tidur pada Rumah Sakit di Kota Padang Panjang, 2019  
**Table** *Number of Available Bed and Bed Capacity in Padang Panjang Municipality, 2019*

Rumah Sakit <i>Type of Hospital</i>	Tempat Tidur <i>Bed</i>	
	Tersedia <i>Available Bed</i>	Kapasitas <i>Capacity</i>
(1)	(2)	(3)
1. Rumah Sakit Umum Daerah Public Hospital	150	150
2. Rumah Sakit Swasta (RSI Yarsi) Private Hospital	35	35
<b>Jumlah/ Total</b>		
	<b>2019</b>	<b>185</b>
	<b>2018</b>	<b>185</b>
	<b>2017</b>	<b>185</b>
	<b>2016</b>	<b>204</b>

Sumber / Source : Unit Kerja Masing-masing di Kota Padang Panjang/ Each Unit in Padang Panjang Municipality

**Tabel 4.2.6** Banyaknya Kasus Baru pada Rumah Sakit Umum Daerah Menurut Jenis Penyakit dan Rawatan di Kota Padang Panjang, 2019  
**Number of New Cases at Public Hospital by Kind of Main Disease in Padang Panjang, 2019**

Jenis Penyakit Kind of Main Disease	Rawat Jalan Outpatient	Persentase Percentage	Rawat Inap Inpatient	Persentase Percentage
(1)	(2)	(3)	(4)	(5)
1. ISPA	378	0,37	73	0,59
2. Pharyngitis	117	0,12	39	0,32
3. Karis Gigi	6	0,01	-	-
4. Penyakit Pulpa & Periapikal	1 682	1,67	-	-
5. Penyakit Gusi & Jaringan Periodental	175	0,17	1	0,01
6. Vulnus Lecaratum	151	0,15	7	0,05
7. Gangguan Daya Lihat	4 114	4,07	56	0,46
8. Gastro Enteritis (Diare)	342	0,34	368	3,02
9. Demam Typoid	105	0,10	175	1,43
10. TBC	1 111	1,10	101	0,82
11. Diabetes Mellitus	5 922	5,86	448	3,68
12. Hipertensi	7 061	6,99	493	4,05

Lanjutan Tabel/*Continued Table 4.2.6*

Jenis Penyakit <i>Kind of Main Disease</i>	Rawat Jalan <i>Outpatient</i>	Persentase <i>Percentage</i>	Rawat Inap <i>Inpatient</i>	Persentase <i>Percentage</i>
(1)	(6)	(7)	(8)	(9)
13. Penyakit Jantung Lainnya	6 489	6,42	1 063	8,73
14. Bronchitis	436	0,43	58	0,47
15. Tonsilitis	390	0,39	47	0,38
16. Appendixitis	104	0,10	123	1,01
17. Hepatitis	25	0,02	13	0,10
18. Stroke	2 467	2,44	184	1,51
19. Dispepsia	2 186	2,16	729	5,98
20. Cerumen Prop	717	0,71	-	-
21. Rematik artrilis	154	0,15	3	0,02
22. O M S K	118	0,12	1	0,01
23. Cephalgia	251	0,25	10	0,08
24. Decompentatio Cordis	-	-	-	-
25. Penyakit Lainnya	66 504	65,84	8 181	67,21
<b>Jumlah/ Total</b>	<b>101 005</b>	<b>100,00</b>	<b>12 172</b>	<b>100,00</b>

Sumber / Source : Rumah Sakit Umum Daerah Kota Padang Panjang/ *Public Hospital of Padang Panjang Municipality*

**Tabel 4.2.7** Banyaknya Kasus Baru pada Rumah Sakit Islam Yarsi Menurut Jenis Penyakit dan Rawatan di Kota Padang Panjang, 2019  
**Table** **Number of New Cases at Private Hospital by Kind of Main Disease in Padang Panjang, 2019**

Jenis Penyakit <i>Kind of Main Disease</i>	Rawat Jalan <i>Outpatient</i>	Persentase <i>Percentage</i>	Rawat Inap <i>Inpatient</i>	Persentase <i>Percentage</i>
(1)	(2)	(3)	(4)	(5)
1. ISPA	374	10	31	5
2. Pharyngitis	661	18	14	2
3. Karis Gigi	-	-	-	-
4. Penyakit Pulpa & Perlapikal	189	5	-	-
5. Penyakit Gusi & Jaringan Periodental	54	1	-	-
6. Vulnus Lecaratum	35	1	4	1
7. Gangguan Daya Lihat	3	-	-	-
8. Gastro Enteritis (Diare)	674	18	189	32
9. Demam Tyloid	32	1	64	11
10. TBC	72	2	7	1
11. Diabetes Mellitus	831	22	166	28
12. Hipertensi	808	22	121	20

Sumber/Source : Rumah Sakit Islam Yarsi Kota Padang Panjang/ *Private Hospital of Padang Panjang Municipality*

Lanjutan Tabel/*Continued Table 4.2.7*

Jenis Penyakit <i>Kind of Main Disease</i>	Rawat Jalan <i>Outpatient</i>	Persentase <i>Percentage</i>	Rawat Inap <i>Inpatient</i>	Persentase <i>Percentage</i>
(1)	(6)	(7)	(8)	(9)
13. Penyakit Jantung Lainnya	250	0,51	79	2,71
14. Bronchitis	219	0,45	45	1,54
15. Tonsilitis	45	0,09	6	0,21
16. Appendixitis	26	0,05	28	0,96
17. Hepatitis	5	0,01	2	0,07
18. Stroke	212	0,43	42	1,44
19. Dispepsia	1 900	3,87	273	9,35
20. Cerumen Prop	125	0,25	-	-
21. Rematik artrilis	101	0,21	5	0,17
22. O M S K	39	0,08	-	-
23. Cephalgia	99	0,20	-	-
24. Decompentatio Cordis	3	0,01	-	-
25. Penyakit Lainnya	46 072	93,84	2 439	83,56
<b>Jumlah/ Total</b>	<b>49 096</b>	<b>100,00</b>	<b>2 919</b>	<b>100,00</b>

Sumber/Source : Rumah Sakit Islam Yarsi Kota Padang Panjang/ *Private Hospital of Padang Panjang Municipality*



**Tabel 4.2.8** Rata-rata Kunjungan per Hari ke Sarana Kesehatan di Kota Padang Panjang, 2015 - 2019  
**Table** Average of Out Patient Visit Health Infrastructure in Padang Panjang, 2015 - 2019

Jenis Penyakit <i>Kind of Main Disease</i>	2015	2016	2017	2018	2019
(1)	(2)	(3)	(4)	(5)	(6)
1. Rumah Sakit Umum <i>Public Hospital</i>	186	169	183	204	...
2. Poliklinik <i>Polyclinics</i>	...	2	...	-	...
3. Puskesmas <i>Public Health Center</i>	59	206	63	226	126
4. Poskeskel <i>Clinics Villages</i>	3	16	12	13	...
5. Balai Pengobatan <i>Out Patient Clinics</i>	-	-	-	-	...
6. Tempat Praktek Dokter <i>Private Doctors</i>	...	38	39	37	...

Sumber/ Source : Dinas Kesehatan Kota Padang Panjang/ Health Department of Padang Panjang Municipality

**Tabel 4.2.9**  
**Table****Banyaknya Pasien yang Dirawat di Rumah Sakit Umum Daerah Menurut Bagian di Kota Padang Panjang, 2019**  
**Number of Opname Patient at Government Public Hospital by Section in Padang Panjang, 2019**

Bagian Department	Pasien Patient	Hari Rawat Days of Hospitalized	Rata-rata Pasien per Hari Average Patient	BOR (%)
(1)	(2)	(3)	(4)	(5)
1. Kebidanan dan Kandungan <i>Obstetric and Gynecology</i>	977	2 878	2,60	60,65
2. Bedah <i>Surgery</i>	1 025	3 553	2,80	51,23
3. Penyakit Dalam <i>Internist</i>	1 889	9 147	5,10	65,95
4. Kesehatan Anak <i>Child Health</i>	595	2 572	1,60	46,98
5. Penyakit Mata <i>Ophthalmology</i>	49	137	0,10	1,98
6. Perinatologi <i>Perinatology</i>	360	1 639	0,90	44,90
7. Paru-paru, THT, VIP, dan Lain-lain/ <i>Others</i>	2 367	10 409	6,50	35,98
<b>Jumlah/ Total</b>	<b>2019</b>	<b>7 262</b>	<b>30 335</b>	
	<b>2018</b>	<b>7 605</b>	<b>31 373</b>	
	<b>2017</b>	<b>7 257</b>	<b>31 635</b>	

Sumber/Source : Rumah Sakit Umum Daerah Kota Padang Panjang/ *Public Hospital of Padang Panjang Municipality*

**Tabel 4.2.10** Banyaknya Pasien yang Dirawat di Rumah Sakit Islam Yarsi Menurut Bagian di Kota Padang Panjang, 2019  
**Table** Number of Opname Patient Private Hospital by Section in Padang Panjang, 2019

Bagian Department	Pasien Patient	Hari Rawat Days of Hospitalized	Rata-rata Pasien per Hari Average Patient	BOR (%)
(1)	(2)	(3)	(4)	(5)
1. Kebidanan dan Kandungan <i>Obstetric and Gynecology</i>	888	1 669	3	-
2. Bedah <i>Surgery</i>	411	643	1	-
3. Penyakit Dalam <i>Internist</i>	1 676	4 985	5	-
4. Kesehatan Anak <i>Child Health</i>	428	1 009	1	-
5. Penyakit Mata <i>Ophthalmology</i>	-	-	-	-
6. Perinatologi <i>Perinatology</i>	-	-	-	-
7. Paru-paru, THT, VIP, dan Lain-lain/ <i>Others</i>	-	-	-	-
<b>Jumlah/ Total</b>	<b>2019</b>	<b>3 403</b>	<b>8 306</b>	
	<b>2018</b>	<b>3 048</b>	<b>7 892</b>	
	<b>2017</b>	<b>3 094</b>	<b>7 588</b>	

Sumber/Source : Rumah Sakit Islam Yarsi Kota Padang Panjang/ *Private Hospital of Padang Panjang Municipality*

**Tabel 4.2.11** Jumlah Kunjungan pada Rumah Sakit Umum Daerah di Kota Padang Panjang, 2019  
**Table** Number of Visit at Public Hospital in Padang Panjang, 2019

Bulan Month	Penderita Baru Patient	New	Penderita Lama Old Patient	Jumlah Total
(1)	(2)		(3)	(4)
Januari/January	643		3 311	3 954
Februari/February	1 506		7 556	9 062
Maret/March	1 537		8 307	9 844
April/April	1 442		7 765	9 207
Mei/May	981		8 254	9 235
Juni/June	1 159		6 985	8 144
Juli/July	1 496		9 357	10 853
Agustus/August	1 272		8 797	10 069
September/September	1 211		8 366	9 577
Oktober/October	1 129		7 998	9 127
November/November	1 144		8 556	9 700
Desember/December	895		7 979	8 874
<b>Jumlah/Total</b>	<b>2019</b>	<b>14 415</b>	<b>93 231</b>	<b>107 646</b>
	<b>2018</b>	<b>8 203</b>	<b>66 318</b>	<b>74 521</b>
	<b>2017</b>	<b>8 174</b>	<b>58 739</b>	<b>66 913</b>

Sumber/Source : Rumah Sakit Umum Daerah Kota Padang Panjang/ Public Hospital of Padang Panjang Municipality

**Tabel 4.2.12** Jumlah Kunjungan pada Puskesmas di Kota Padang Panjang, 2019  
**Table** Number of Visit at Public Health Center in Padang Panjang, 2019

Bulan Month	Penderita Baru New Patient	Penderita Lama Old Patient	Jumlah Total
(1)	(2)	(3)	(4)
Januari/January	5 855	3 067	8 922
Februari/February	243	2 906	3 149
Maret/March	235	1 851	2 086
April/April	125	2 761	2 886
Mei/May	153	2 341	2 494
Juni/June	114	2 479	2 593
Juli/July	25	875	900
Agustus/August	168	2 780	2 948
September/September	163	3 168	3 331
Oktober/October	126	2 958	3 084
November/November	101	2 705	2 806
Desember/December	116	2 581	2 697
<b>Jumlah/Total</b>	<b>7 424</b>	<b>30 472</b>	<b>37 896</b>
<b>2019</b>	<b>52 024</b>	<b>151 651</b>	<b>203 675</b>
<b>2018</b>			

Sumber/ Source : Dinas Kesehatan Kota Padang Panjang/ Health Department of Padang Panjang Municipality

**Tabel 4.2.13** Banyaknya Lahir Hidup, Lahir Mati, dan Kematian Ibu Sewaktu Melahirkan di Kota Padang Panjang, 2012-2019  
**Table** *Number of Alive Birth, Dead Birth, and Maternal in Padang Panjang, 2012-2019*

Tahun Year	Lahir Hidup Live Birth	Lahir Mati Stillbirth	Kematian Ibu Sewaktu Melahirkan Maternal Mortality
(1)	(2)	(3)	(4)
2019	1 033	5	-
2018	1 062	3	-
2017	1 089	12	3
2016	1 095	1	-
2015	996	5	1
2014	966	9	-
2013	1 011	9	1
2012	941	12	-

Sumber/ Source : Dinas Kesehatan Kota Padang Panjang/ Health Department of Padang Panjang Municipality

**Tabel 4.2.14** Banyaknya Kematian Bayi dan Anak-anak di Kota Padang Panjang, 2012-2019  
**Table** *Number of Infant and Child Death in Padang Panjang, 2012-2019*

Tahun Year	Bayi/ Baby		Anak-anak (1-4 Tahun) Children (1-4 Year)
	0 - 7 Hari 0 - 7 Days	8 Hari - 1 Tahun 8 Days - 1 year	
(1)	(2)	(3)	(4)
2019	3	4	2
2018	7	5	4
2017	10	2	2
2016	10	3	-
2015	5	7	-
2014	7	8	2
2013	5	1	1
2012	5	1	1

Sumber/ Source : Dinas Kesehatan Kota Padang Panjang/ Health Department of Padang Panjang Municipality

**Tabel 4.2.15**  
**Table****Banyaknya Kunjungan Ibu Hamil, Bayi, dan Anak-anak pada Rumah Sakit Umum Daerah di Kota Padang Panjang, 2019**  
**Number of Visit Pregnant Mother, Infant, and Children at Public Hospital in Padang Panjang, 2019**

Bulan Month	Ibu Hamil Pregnant		Bayi Infant		Anak-anak Children		
	Baru New	Lama Old	Baru New	Lama Old	Baru New	Lama Old	
(1)	(2)	(3)	(4)	(5)	(6)	(7)	
Januari/January		21	63	2	32	38	142
Februari/February		17	66	-	20	73	287
Maret/March		19	83	-	22	79	330
April/April		26	69	3	19	67	304
Mei/May		25	90	5	15	27	321
Juni/June		30	65	1	19	29	428
Juli/July		36	103	-	25	57	360
Agustus/August		25	91	-	25	51	331
September/September		26	92	1	26	50	356
Oktober/October		29	73	-	29	46	347
November/November		28	67	1	16	75	410
Desember/December		13	52	-	22	39	353
<b>Jumlah/Total</b>	<b>2019</b>	295	914	13	270	631	3 969
	<b>2018</b>	80	662	262	175	303	2 468
	<b>2017</b>	276	529	257	407	397	2 188

Sumber/Source : Rumah Sakit Umum Daerah Kota Padang Panjang/ Public Hospital of Padang Panjang Municipality



**Tabel 4.2.16** Banyaknya Kunjungan Rawat Jalan Ibu Hamil dan Anak-anak pada Rumah Sakit Islam Yarsi di Kota Padang Panjang, 2019  
**Table** *Number of Visiting Pregnant Mother and Children at Private Hospital in Padang Panjang, 2019*

Bulan Month	Ibu Hamil Pregnant		Anak-anak Children		
	Baru New	Lama Old	Baru New	Lama Old	
(1)	(2)	(3)	(4)	(5)	
Januari/January	51	95	10	19	
Februari/February	42	78	3	19	
Maret/March	54	108	11	28	
April/April	53	115	5	26	
Mei/May	52	122	4	24	
Juni/June	37	90	7	25	
Juli/July	34	124	5	27	
Agustus/August	65	157	13	43	
September/September	44	105	8	33	
Oktober/October	45	140	8	61	
November/November	39	110	8	41	
Desember/December	37	102	10	41	
<b>Jumlah/Total</b>	<b>2019</b>	<b>553</b>	<b>1346</b>	<b>92</b>	<b>387</b>
	<b>2018</b>	<b>369</b>	<b>1240</b>	<b>83</b>	<b>308</b>
	<b>2017</b>	<b>373</b>	<b>1248</b>	<b>95</b>	<b>308</b>

Sumber/Source : Rumah Sakit Umum Daerah Kota Padang Panjang/ Public Hospital of Padang Panjang Municipality

**Tabel 4.2.17** Banyaknya Imunisasi Bayi di Kota Padang Panjang, 2019  
**Table** *Number of Infant Immunization in Padang Panjang, 2019*

<b>Bulan</b> <i>Month</i>	<b>BCG</b>	<b>HBO</b>	<b>Polio 4</b>	<b>Campak</b>	<b>DPT3/HB3</b>
(1)	(2)	(3)	(4)	(5)	(6)
Januari/ <i>January</i>	76	90	79	55	79
Februari/ <i>February</i>	75	71	77	58	77
Maret/ <i>March</i>	65	68	78	44	78
April/ <i>April</i>	69	82	68	55	68
Mei/ <i>May</i>	90	83	75	70	75
Juni/ <i>June</i>	85	84	69	22	69
Juli/ <i>July</i>	95	94	76	8	76
Agustus/ <i>August</i>	95	71	87	11	87
September/ <i>September</i>	85	83	89	19	89
Oktober/ <i>October</i>	79	97	107	11	107
November/ <i>November</i>	111	71	113	4	113
Desember/ <i>December</i>	101	93	118	-	118
<b>Jumlah/ Total</b>					
<b>2019</b>	<b>1 026</b>	<b>987</b>	<b>1 036</b>	<b>357</b>	<b>1 036</b>
<b>2018</b>	<b>1 061</b>	<b>1 007</b>	<b>988</b>	<b>999</b>	<b>988</b>
<b>2017</b>	<b>1 056</b>	<b>1 070</b>	<b>1 027</b>	<b>1 016</b>	<b>1 027</b>

Catatan/ Note: Termasuk didalamnya kunjungan dari luar Kota Padang Panjang/ Including visits from outside of Padang Panjang Municipality

Sumber/ Source : Dinas Kesehatan Kota Padang Panjang/ Health Department of Padang Panjang Municipality

**Tabel 4.2.18** Banyaknya Imunisasi Tetanus Toxoid pada Wanita Usia Subur di Kota Padang Panjang, 2019  
**Table** *Number of Tetanus Toxoid Immunization in for Fertility Woman in Padang Panjang, 2019*

<b>Bulan</b> <i>Month</i>	<b>TT 1</b>	<b>TT 2</b>	<b>TT 3</b>	<b>TT 4</b>	<b>TT 5</b>	
(1)	(2)	(3)	(4)	(5)	(6)	
Januari/ <i>January</i>	3	5	14	20	21	
Februari/ <i>February</i>	-	7	26	23	10	
Maret/ <i>March</i>	4	8	21	16	23	
April/ <i>April</i>	3	9	23	22	21	
Mei/ <i>May</i>	2	4	22	32	24	
Juni/ <i>June</i>	5	5	11	19	10	
Juli/ <i>July</i>	-	7	11	27	27	
Agustus/ <i>August</i>	6	7	24	18	20	
September/ <i>September</i>	-	8	23	38	24	
Oktober/ <i>October</i>	-	2	24	53	20	
November/ <i>November</i>	-	8	18	26	13	
Desember/ <i>December</i>	-	1	13	25	22	
<b>Jumlah/ Total</b>	<b>2019</b>	<b>23</b>	<b>71</b>	<b>230</b>	<b>319</b>	<b>235</b>
	<b>2018</b>	<b>36</b>	<b>112</b>	<b>260</b>	<b>231</b>	<b>177</b>
	<b>2017</b>	<b>24</b>	<b>128</b>	<b>335</b>	<b>213</b>	<b>177</b>

Sumber/ Source : Dinas Kesehatan Kota Padang Panjang/ Health Department of Padang Panjang Municipality

**Tabel 4.2.19** Banyaknya Imunisasi Bayi Menurut Kecamatan/kelurahan di Kota Padang Panjang, 2019  
**Table** *Number of Infant Immunization by Subdistrict/Villages in Padang Panjang, 2019*

Kecamatan/Kelurahan Subdistrict/Kelurahan	BCG	DPT			Polio			
		1	2	3	1	2	3	4
(1)	(2)	(3)	(4)	(5)	(6)	(7)	(8)	(9)
Padang Panjang Barat	571	568	561	519	571	568	561	519
1. Silaing Bawah	110	108	106	104	110	108	106	104
2. Silaing Atas	43	43	42	41	43	43	42	41
3. Pasar Usang	79	79	79	79	79	79	79	79
4. Kampung Manggis	95	104	103	103	95	104	103	103
5. Tanah Hitam	65	62	64	64	65	62	64	64
6. Pasar Baru	24	25	24	21	24	25	24	21
7. Bukit Surungan	45	44	44	43	45	44	44	43
8. Balai-Balai	110	103	99	64	110	103	99	64
Padang Panjang Timur	447	455	464	461	447	455	464	461
1. Koto Panjang	95	109	115	115	95	109	115	115
2. Koto Katik	27	24	24	22	27	24	24	22
3. Ngalau	55	55	55	51	55	55	55	51
4. Ekor Lubuk	50	47	47	44	50	47	47	44
5. Sigando	32	32	32	32	32	32	32	32
6. Ganting	41	35	36	34	41	35	36	34
7. Guguk Malintang	111	117	120	118	111	117	120	118
8. Tanah Pak Lambik	36	36	35	45	36	36	35	45
<b>Padang Panjang</b>	<b>1 018</b>	<b>1 023</b>	<b>1 025</b>	<b>980</b>	<b>1 018</b>	<b>1 023</b>	<b>1 025</b>	<b>980</b>

Lanjutan Tabel/Continued Table 4.2.19

Kecamatan/Kelurahan Subdistrict/Kelurahan	Hepatitis B			Campak
	1	2	3	
(1)	(10)	(11)	(12)	(13)
Padang Panjang Barat	568	561	519	498
1. Silaing Bawah	108	106	104	105
2. Silaing Atas	43	42	41	41
3. Pasar Usang	79	79	79	103
4. Kampung Manggis	104	103	103	61
5. Tanah Hitam	62	64	64	23
6. Pasar Baru	25	24	21	23
7. Bukit Surungan	44	44	43	43
8. Balai-Balai	103	99	64	99
Padang Panjang Timur	455	464	461	463
1. Koto Panjang	109	115	115	110
2. Koto Katik	24	24	22	15
3. Ngalau	55	55	51	55
4. Ekor Lubuk	47	47	44	52
5. Sigando	32	32	32	35
6. Ganting	35	36	34	38
7. Guguk Malintang	117	120	118	126
8. Tanah Pak Lambik	36	35	45	32
<b>Padang Panjang</b>	<b>1 023</b>	<b>1 025</b>	<b>980</b>	<b>961</b>

Sumber/ Source : Dinas Kesehatan Kota Padang Panjang/ Health Department of Padang Panjang Municipality

**Tabel 4.2.20**  
**Table**

**Banyaknya Ibu Hamil Melakukan Kunjungan K1, K4, KEK, dan Mendapat Tablet Zat Besi (Fe) di Puskesmas Kota Padang Panjang, 2019**  
*Number of Pregnant Women, Conduct Visits K1, K4, KEK and Gets Ferrum (Fe) in Public Health Center Padang Panjang, 2019*

Puskesmas Public Health Center	Jumlah Ibu Hamil Pregnant	Kunjungan/ Visiting		Kurang Energi Kalori (KEK)	Mendapat Zat Besi (Fe)	
		K1	K4			
(1)	(2)	(3)	(4)	(5)	(6)	
Kebun Sikolos	346	345	320	27	320	
Bukit Surungan	303	308	286	4	281	
Gunung	196	200	193	9	196	
Koto Katik	333	254	238	13	238	
<b>Jumlah/ Total</b>	<b>2019</b>	<b>1 178</b>	<b>1 107</b>	<b>1 037</b>	<b>53</b>	<b>1 035</b>
	<b>2018</b>	<b>1 159</b>	<b>1 133</b>	<b>1 037</b>	<b>65</b>	<b>1 037</b>
	<b>2017</b>	<b>1 192</b>	<b>1 181</b>	<b>1 103</b>	<b>69</b>	<b>1 093</b>
	<b>2016</b>	<b>1 197</b>	<b>1 185</b>	<b>1 103</b>	<b>48</b>	<b>1 103</b>

Sumber/ Source : Dinas Kesehatan Kota Padang Panjang/ Health Department of Padang Panjang Municipality

**Tabel 4.2.21** Banyaknya Bayi Lahir, Bayi Berat Badan Lahir Rendah (BBLR), BBLR Dirujuk, dan Gizi Buruk di Puskesmas Kota Padang Panjang, 2019  
**Table** *Number of Infant Born, Under rated baby weight in Public Health Center Padang Panjang, 2019*

Puskesmas Public Health Center	Bayi Lahir Born Baby	BBLR		Gizi Buruk Bad Nutrition
		Jumlah Total	Dirujuk Referred to	
(1)	(2)	(3)	(4)	(5)
Kebun Sikolos	312	6	4	1
Bukit Surungan	285	9	4	2
Gunung	183	1	-	1
Koto Katik	253	3	1	-
<b>Jumlah/ Total</b>	<b>2019</b>	<b>1 033</b>	<b>19</b>	<b>4</b>
	<b>2018</b>	<b>1 062</b>	<b>23</b>	<b>-</b>
	<b>2017</b>	<b>1 089</b>	<b>19</b>	<b>1</b>
	<b>2016</b>	<b>1 095</b>	<b>29</b>	<b>1</b>

Sumber/ Source : Dinas Kesehatan Kota Padang Panjang/ Health Department of Padang Panjang Municipality

**Tabel 4.2.22** Jumlah Kasus 10 Penyakit Terbanyak pada Fasilitas Pelayanan Kesehatan Tingkat Pertama di Kota Padang Panjang, 2019  
**Table** *Number of Top Ten Cases Disease in Basic Health Services in Padang Panjang, 2019*

Jenis Penyakit <i>Kind of Disease</i>	Banyaknya Kasus <i>Number of Cases</i>
(1)	(2)
1. Common Cold	8 706
2. Hipertensi Primet/Esensial	4 870
3. Faringitis Akut	2 744
4. Diabetes Melitus	2 492
5. ISPA	2 265
6. Penyakit Pulpa dan Jaringan Periapikal	2 083
7. Gastritis	1 987
8. Gangguan Refraksi dan Akomodasi	1 722
9. Dyspepsia	996
10. Rheumatic	454

Sumber/ Source : UPTD Instalasi Farmasi Padang Panjang/ *Medicine Instalation of Padang Panjang Municipality*



**Tabel 4.2.23** Jumlah Kasus 10 Penyakit di Rumah Sakit Umum Daerah Kota Padang Panjang, 2019  
**Table** Number of Ten Cases Disease in Publik Hospital Padang Panjang, 2019

Rawat Jalan/ Outpatient		Rawat Inap/ Inpatient	
Jenis Penyakit Kind of Disease	Banyaknya Kasus Number of Cases	Jenis Penyakit Kind of Disease	Banyaknya Kasus Number of Cases
(1)	(2)	(3)	(4)
1. Physical Therapy	8 039	1. Dyspepsia	724
2. CKD Stage V	7 108	2. Hipertensi	480
3. Extra Korporeal Dialysis	6 334	3. CAP	479
4. Arthrosis	5 548	4. SHF	440
5. LBP	5 519	5. DM Tipe II	435
6. DM tipe II	4 608	6. Anemia	418
7. Hipertensi	4 607	7. Gea	356
8. CHF	3 520	8. Partus Normal	316
9. HHD	3 098	9. Dehidrasi	295
10. Dispepsia	3 029	10. HHD	272

Sumber/Source : Rumah Sakit Umum Daerah Kota Padang Panjang/ Public Hospital of Padang Panjang Municipality

**Tabel 4.2.24** Jumlah Kasus 10 Penyakit Terbanyak di Rumah Sakit Islam Yarsi Kota Padang Panjang, 2019  
**Table** Number of Top Ten Cases Disease in Private Hospital Padang Panjang, 2019

Rawat Jalan/ Outpatient		Rawat Inap/ Inpatient	
Jenis Penyakit Kind of Disease	Banyaknya Kasus Number of Cases	Jenis Penyakit Kind of Disease	Banyaknya Kasus Number of Cases
(1)	(2)	(3)	(4)
1. Dispepsia	1 900	1. Dyspepsia	274
2. Catarac	842	2. GEA	189
3. Hipertensi	808	3. Hipertensi	121
4. GEA	674	4. DM Tipe II	116
5. Pharingitis	661	5. Pneumonia	100
6. PPOK	578	6. DBD	89
7. DM Tipe II	561	7. KDK	76
8. astigmatism	525	8. Typoid Fever	64
9. Myalgia	412	9. ISK	57
10. ISPA	374	10. PPOK	53

Sumber/Source : Rumah Sakit Islam Yarsi Kota Padang Panjang/ Private Hospital of Padang Panjang Municipality

**Tabel 4.2.25** **Pemakaian 10 Obat Terbanyak pada Fasilitas Pelayanan Kesehatan Tingkat Pertama di Kota Padang Panjang, 2019**  
**Table** **Number of Top Ten Drug Use in Basic Health Services in Padang Panjang, 2019**

Jenis Obat Kind of Medicine	Satuan Unit	Jumlah Pemakaian Amount of Consumption
(1)	(2)	(3)
1. Paracetamol Tab 500 mg	Tab	225 392
2. Klorfeniramin Maleat Tab	Tab	109 805
3. Amoksilin Cap 500 mg	Cap	86 100
4. Amlodipin 5 mg	Tab	75 057
5. Ranitidine Tab	Tab	63 916
6. Kalsium Laktas Tab 500 mg	Tab	43 437
7. Metformin Tab 500 mg	Tab	37 201
8. Bromhexin Tab 8 mg	Tab	32 956
9. Dexamethasone Tab 0,5 mg	Tab	26 008
10. Loratadine Tab	Tab	18 384

Sumber/ Source : UPTD Instalasi Farmasi Padang Panjang/ Medicine Instalation of Padang Panjang Municipality

**Tabel 4.2.26** Banyaknya Penderita Penyakit Menular Menurut Jenis Penyakit di Kota Padang Panjang, 2015 - 2019  
**Table** *Number of Cases of Disease by Kind in Padang Panjang, 2015 - 2019*

Jenis Penyakit <i>Kind of Disease</i>	2015	2016	2017	2018	2019
(1)	(2)	(3)	(4)	(5)	(6)
1. TBC (TBA +) <i>Tuberculosis</i>	12	52	35	87	82
2. TBC (TBA -) <i>RO Positif 1</i>	13	33	30	88	94
3. Kolera <i>Colera</i>	-	-	-	-	228
4. Malaria <i>Malaria</i>	-	-	-	-	-
5. Kusta <i>Leprosi</i>	-	-	-	-	-
6. Rabies <i>Rabies</i>	-	-	-	-	83
7. Demam Berdarah <i>Dengue Fever</i>	56	66	14	21	61
8. Diare <i>Castro Enteris</i>	1 074	990	394	1 221	341
9. HIV/AIDS	...	7	4	5	6

Sumber/ Source : Dinas Kesehatan Kota Padang Panjang/ Health Department of Padang Panjang Municipality

**Tabel 4.2.27** Jumlah Kasus Penyakit Menurut Kecamatan/kelurahan dan Jenis Penyakit di Kota Padang Panjang, 2019  
**Table** Number of Diseases Case by Subdistricts/Villages and Type of Diseases in Padang Panjang, 2019

Kecamatan/Kelurahan Subdistrict/Kelurahan	Malaria Suspek Malaria Suspect	TB Paru/ Tuberculosis	Pneumonia/ Pneumonia
(1)	(2)	(3)	(4)
Padang Panjang Barat	-	60	11
1. Silaing Bawah	-	9	1
2. Silaing Atas	-	9	1
3. Pasar Usang	-	11	1
4. Kampung Manggis	-	9	2
5. Tanah Hitam	-	8	-
6. Pasar Baru	-	-	1
7. Bukit Surungan	-	5	3
8. Balai-Balai	-	9	2
Padang Panjang Timur	-	30	6
1. Koto Panjang	-	5	1
2. Koto Katik	-	1	2
3. Ngalau	-	2	-
4. Ekor Lubuk	-	5	2
5. Sigando	-	4	-
6. Ganting	-	3	1
7. Guguk Malintang	-	7	-
8. Tanah Pak Lambik	-	3	-
<b>Jumlah/ Total</b> 2019	-	<b>90</b>	<b>17</b>

Lanjutan Tabel/Continued Table 4.2.27

Kecamatan/Kelurahan Subdistrict/Kelurahan	Campak/ Measles	Diare/ Diarrhea	Demam Berdarah/ Dengue Fever	HIV/AIDS
(1)	(5)	(6)	(7)	(8)
Padang Panjang Barat	6	191	29	3
1. Silaing Bawah	2	13	8	-
2. Silaing Atas	-	17	4	1
3. Pasar Usang	2	21	4	1
4. Kampung Manggis	-	41	5	-
5. Tanah Hitam	-	30	3	1
6. Pasar Baru	-	15	2	-
7. Bukit Surungan	2	24	1	-
8. Balai-Balai	-	30	2	-
Padang Panjang Timur	9	150	32	1
1. Koto Panjang	2	28	10	-
2. Koto Katik	1	26	6	-
3. Ngalau	4	21	3	-
4. Ekor Lubuk	-	25	1	-
5. Sigando	-	21	1	-
6. Ganting	-	-	1	1
7. Guguk Malintang	1	17	6	-
8. Tanah Pak Lambik	1	12	4	-
<b>Jumlah/ Total 2019</b>	<b>15</b>	<b>341</b>	<b>61</b>	<b>4</b>

Sumber/ Source : Dinas Kesehatan Kota Padang Panjang/ Health Department of Padang Panjang Municipality

**Tabel 4.2.28** Banyaknya Pos Pelayanan Terpadu Menurut Puskesmas dan Jenis Tingkatan di Kota Padang Panjang, 2019  
**Table** Number of Integrated Service Post by Public Health Centre and Kind of Levels in Padang Panjang, 2019

Puskesmas Public Health Center	Tingkatan/ Level				Jumlah Total
	Pratama	Madya	Purnama	Mandiri	
(1)	(2)	(3)	(4)	(5)	(6)
Kebun Sikolos	-	-	27	-	27
Bukit Surungan	-	-	27	-	27
Gunung	-	-	17	1	18
Koto Katik	-	-	20	1	21
<b>Jumlah/ Total</b>					
<b>2019</b>	-	-	<b>91</b>	<b>2</b>	<b>93</b>
<b>2018</b>	-	-	<b>53</b>	<b>39</b>	<b>92</b>
<b>2017</b>	-	-	<b>37</b>	<b>55</b>	<b>92</b>

Sumber/ Source : Dinas Kesehatan Kota Padang Panjang/ Health Department of Padang Panjang Municipality

**Tabel 4.2.29** Banyaknya Klinik Keluarga Berencana (KKB) dan Pos Pelayanan Keluarga Berencana (PPKBD) Menurut Kecamatan/kelurahan di Kota Padang Panjang, 2019  
**Table** *Number of Family Planning Clinic and Rural Postal Family Planning Services by Subdistrict/Villages in Padang Panjang, 2019*

Kecamatan/Kelurahan Subdistrict/Kelurahan	KKB	PPKBD
(1)	(2)	(3)
Padang Panjang Barat	11	8
1. Silaing Bawah	1	1
2. Silaing Atas	-	1
3. Pasar Usang	1	1
4. Kampung Manggis	3	1
5. Tanah Hitam	1	1
6. Pasar Baru	1	1
7. Bukit Surungan	2	1
8. Balai-Balai	2	1
Padang Panjang Timur	16	8
1. Koto Panjang	2	1
2. Koto Katik	2	1
3. Ngalau	1	1
4. Ekor Lubuk	4	1
5. Sigando	1	1
6. Ganting	4	1
7. Guguk Malintang	1	1
8. Tanah Pak Lambik	1	1
<b>Jumlah/ Total</b>		
2019	27	16
2018	29	16
2017	35	16

Sumber/Source : Dinas Sosial, Pengendalian Penduduk, Keluarga Berencana, Pemberdayaan Perempuan, dan Perlindungan Anak Kota Padang Panjang/ Social Service, Population Control, Family Planning, Women Empowerment, and Child Protection of Padang Panjang Municipality



**Tabel 4.2.30** Banyaknya Pasangan Usia Subur dan Peserta Keluarga Berencana (KB) Aktif Menurut Kecamatan/ Kelurahan di Kota Padang Panjang, 2019  
**Table** Banyaknya Pasangan Usia Subur dan Peserta Keluarga Berencana (KB) Aktif Menurut Kecamatan/ Kelurahan di Kota Padang Panjang, 2019  
*Number of Fertile Couple and Family Planning Active Participants by Subdistrict/Villages in Padang Panjang, 2019*

Kecamatan/Kelurahan Subdistrict/Kelurahan	Jumlah PUS	Peserta KB Aktif/ Active KB Participants							Jumlah Total	
		IUD	MOW	MOP	Kondom	Implant	Suntikan	Pil		
(1)	(2)	(3)	(4)	(5)	(6)	(7)	(8)	(9)	(10)	
Padang Panjang Barat	3 761	788	170	16	310	121	648	239	2 292	
1. Silai Bawah	656	122	26	-	43	20	104	44	359	
2. Silai Atas	273	78	18	-	29	5	47	19	196	
3. Pasar Usang	447	102	19	-	48	14	65	18	266	
4. Kampung Manggis	887	178	29	3	87	35	160	49	541	
5. Tanah Hitam	435	69	23	9	38	26	101	35	301	
6. Pasar Baru	154	31	9	-	6	8	46	15	115	
7. Bukit Surungan	263	95	19	1	23	4	49	23	214	
8. Balai-Balai	646	113	27	3	36	9	76	36	300	
Padang Panjang Timur	2 939	754	179	10	352	70	432	139	1 936	
1. Koto Panjang	583	186	38	2	60	8	90	20	404	
2. Koto Katik	165	44	7	-	6	-	20	6	83	
3. Ngalau	378	96	15	3	57	8	50	14	243	
4. Ekor Lubuk	300	67	19	3	49	13	43	12	206	
5. Sigando	231	53	16	-	12	8	31	18	138	
6. Ganting	353	65	30	-	48	15	52	17	227	
7. Guguk Malintang	713	183	40	2	107	15	125	34	506	
8. Tanah Pak Lambik	216	60	14	-	13	3	21	18	129	
<b>Jumlah/ Total</b>	<b>2019</b>	<b>6 700</b>	<b>1 542</b>	<b>349</b>	<b>26</b>	<b>662</b>	<b>191</b>	<b>1 080</b>	<b>378</b>	<b>4 228</b>
	<b>2018</b>	<b>6 072</b>	<b>1 266</b>	<b>265</b>	<b>24</b>	<b>433</b>	<b>167</b>	<b>929</b>	<b>284</b>	<b>3 368</b>
	<b>2017</b>	<b>6 903</b>	<b>1 370</b>	<b>406</b>	<b>19</b>	<b>980</b>	<b>299</b>	<b>1 420</b>	<b>509</b>	<b>5 003</b>

Sumber/Source : Dinas Sosial, Pengendalian Penduduk, Keluarga Berencana, Pemberdayaan Perempuan, dan Perlindungan Anak Kota Padang Panjang/ Social Service, Population Control, Family Planning, Women Empowerment, and Child Protection of Padang Panjang Municipality

**Tabel 4.2.31** Banyaknya Peserta Keluarga Berencana (KB) Baru Menurut Kecamatan di Kota Padang Panjang, 2019  
**Table** *Number of Fertile Couple and Family Planning New Participants by Subdistrict in Padang Panjang, 2019*

Kecamatan/Kelurahan Subdistrict/Kelurahan	Peserta KB Baru/ New KB Participants							Total Peserta Baru/ Total Participants
	IUD	MOW	MOP	Kondom	Implant	Suntikan	Pil	
(1)	(2)	(3)	(4)	(5)	(6)	(7)	(8)	(10)
Padang Panjang Barat	331	71	1	80	57	184	146	870
Padang Panjang Timur	221	48	-	53	38	122	98	580
<b>Jumlah/ Total</b>	<b>552</b>	<b>119</b>	<b>1</b>	<b>133</b>	<b>95</b>	<b>306</b>	<b>244</b>	<b>1450</b>

Sumber/Source : Dinas Sosial, Pengendalian Penduduk, Keluarga Berencana, Pemberdayaan Perempuan, dan Perlindungan Anak Kota Padang Panjang/ Social Service, Population Control, Family Planning, Women Empowerment, and Child Protection of Padang Panjang Municipality

**Tabel 4.2.32**      **Capaian Peserta Baru KB Menurut Bulan di Kota Padang Panjang, 2019**  
**Table**              **Realizatiton of New Acceptor of Family Planning by Month in Padang Panjang Municipality, 2019**

Bulan Month	IUD	MOW	MOP	Kondom	Implant	Suntikan	Pil	Jumlah/ Total
(1)	(2)	(3)	(4)	(5)	(6)	(7)	(8)	(9)
Januari/January	25	6	-	-	2	2	1	36
Februari/ February	8	2	-	-	-	3	-	13
Maret/ March	31	2	-	9	1	2	4	49
April/ April	26	4	-	-	4	18	2	54
Mei/ May	34	6	-	-	2	17	-	59
Juni/ June	81	6	-	90	36	60	52	325
Juli/ July	55	5	1	11	9	75	17	173
Agustus/ August	40	23	-	11	5	21	106	206
September/ September	70	15	-	11	11	41	20	168
Oktober/ October	21	5	-	17	4	29	15	91
November/ November	33	7	-	27	2	6	9	84
Desember/ December	33	7	-	-	6	23	1	70
<b>Jumlah/ Total</b>	<b>457</b>	<b>88</b>	<b>1</b>	<b>176</b>	<b>82</b>	<b>297</b>	<b>227</b>	<b>1 328</b>

Sumber/Source : Dinas Sosial, Pengendalian Penduduk, Keluarga Berencana, Pemberdayaan Perempuan, dan Perlindungan Anak Kota Padang Panjang/ Social Service, Population Control, Family Planning, Women Empowerment, and Child Protection of Padang Panjang Municipality

**Tabel 4.2.33** Target dan Capaian Peserta Baru KB Menurut Jenis Alat KB di Kota Padang Panjang, 2019  
**Table** Target and Realization of New Acceptor of Family Planning by Tools in Padang Panjang Municipality, 2019

Bulan Month	Akseptor KB/ New Acceptor		
	Target Target	Capaian Realization	Persentase Percentage
(1)	(2)	(3)	(4)
IUD	552	457	82,79
MOW	119	88	73,95
MOP	1	1	100,00
Kondom	133	176	132,33
Implant	95	82	86,32
Suntikan	306	297	97,06
Pil	244	227	93,03
<b>Jumlah/ Total</b>	<b>1 450</b>	<b>1 328</b>	<b>91,59</b>

Sumber/Source : Dinas Sosial, Pengendalian Penduduk, Keluarga Berencana, Pemberdayaan Perempuan, dan Perlindungan Anak Kota Padang Panjang/ Social Service, Population Control, Family Planning, Women Empowerment, and Child Protection of Padang Panjang Municipality

### 4.3 AGAMA DAN SOSIAL LAINNYA RELIGION AND OTHER SOCIAL AFFAIRS

**Tabel 4.3.1** Jumlah Penduduk Menurut Kecamatan dan Agama yang Dianut di Kota Padang Panjang, 2019  
*Population by Subdistrict and Religion in Padang Panjang Municipality, 2019*

Kecamatan/Kelurahan <i>Subdistrict/Kelurahan</i>	Islam	Protestan <i>Protestant</i>	Katolik <i>Catholic</i>	Hindu	Budha <i>Buddha</i>	Lainnya <i>Others</i>
(1)	(2)	(3)	(4)	(5)	(6)	(7)
Padang Panjang Barat	33 058	231	242	-	49	1
1. Silaing Bawah	5 843	97	68	-	-	-
2. Silaing Atas	2 420	70	39	-	-	-
3. Pasar Usang	3 742	14	73	-	47	-
4. Kampung Manggis	7 105	36	44	-	-	-
5. Tanah Hitam	3 778	7	8	-	-	-
6. Pasar Baru	1 621	-	4	-	2	1
7. Bukit Surungan	2 585	-	-	-	-	-
8. Balai-Balai	5 964	7	6	-	-	-
Padang Panjang Timur	24 279	148	132	-	-	-
1. Koto Panjang	4 405	38	56	-	-	-
2. Koto Katik	1 122	14	-	-	-	-
3. Ngalau	3 038	5	24	-	-	-
4. Ekor Lubuk	2 603	-	-	-	-	-
5. Sigando	1 886	-	-	-	-	-
6. Ganting	3 005	-	-	-	-	-
7. Guguk Malintang	6 447	70	16	-	-	-
8. Tanah Pak Lambik	1 773	21	36	-	-	-
<b>Padang Panjang</b>	<b>57 337</b>	<b>379</b>	<b>374</b>	<b>-</b>	<b>-</b>	<b>-</b>

Sumber/ Source : Dinas Kependudukan dan Pencatatan Sipil Kota Padang Panjang/ *Civil Registration Office of Padang Panjang Municipality*

**Tabel 4.3.2** Jumlah Tempat Peribadatan Menurut Kecamatan/  
**Table** Jumlah Tempat Peribadatan Menurut Kecamatan/  
**Number of Places of Worship by Subdistrict/Kelurahan and  
 Religion in Padang Panjang Municipality, 2019**

Kecamatan/Kelurahan Subdistrict/Kelurahan	Masjid Mosque	Mushola Pray Room	Gereja Protestan Protestant Church	Gereja Katholik Catholic Church	Pura Temple	Vihara
(1)	(2)	(3)	(4)	(5)	(6)	(7)
Padang Panjang Barat	30	45	1	-	-	-
1. Silaing Bawah	3	17	-	-	-	-
2. Silaing Atas	1	5	-	-	-	-
3. Pasar Usang	7	3	-	-	-	-
4. Kampung Manggis	6	3	-	-	-	-
5. Tanah Hitam	1	2	-	-	-	-
6. Pasar Baru	3	1	-	-	-	-
7. Bukit Surungan	4	8	-	-	-	-
8. Balai-Balai	5	6	1	-	-	-
Padang Panjang Timur	21	50	-	-	-	-
1. Koto Panjang	4	9	-	-	-	-
2. Koto Katik	2		-	-	-	-
3. Ngalau	2	9	-	-	-	-
4. Ekor Lubuk	1	4	-	-	-	-
5. Sigando	2	4	-	-	-	-
6. Ganting	3	9	-	-	-	-
7. Guguk Malintang	5	13	-	-	-	-
8. Tanah Pak Lambik	2	2	-	-	-	-
<b>Padang Panjang</b>	<b>51</b>	<b>95</b>	<b>1</b>	<b>-</b>	<b>-</b>	<b>-</b>

Sumber / Source : Kantor Kementerian Agama Kota Padang Panjang/ The Ministry of Religious Affairs of Padang Panjang Municipality

**Tabel 4.3.3** Jumlah Kelurahan yang Mengalami Bencana Alam<sup>1</sup> Menurut Kecamatan di Kota Padang Panjang, 2011–2018  
**Table** Number of Villages that Had Natural Disaster<sup>1</sup> by Subdistrict in Padang Panjang Municipality, 2011–2018

Kecamatan Subdistrict	Banjir/Flood		
	2011	2014	2018
(1)	(2)	(3)	(4)
Padang Panjang Barat	1	-	5
Padang Panjang Timur	-	-	3
<b>Padang Panjang</b>	<b>1</b>	<b>-</b>	<b>8</b>

Lanjutan Tabel/*Continued Table 4.3.3*

Kecamatan <i>Subdistrict</i>	Gempa Bumi/ <i>Earthquake</i>		
	2011	2014	2018
(1)	(5)	(6)	(7)
Padang Panjang Barat	7	-	-
Padang Panjang Timur	8	-	-
Padang Panjang	15	-	-



Lanjutan Tabel/*Continued Table 4.3.3*

Kecamatan Subdistrict	Tanah Longsor/ <i>Landslide</i>		
	2011	2014	2018
(1)	(8)	(9)	(10)
Padang Panjang Barat	1	-	2
Padang Panjang Timur	-	-	-
<b>Padang Panjang</b>	<b>1</b>	<b>-</b>	<b>2</b>

Catatan/*Note*: <sup>1</sup> Terjadi dalam tiga tahun terakhir sampai dengan saat pencacahan/*Occured during the last three years by the time of enumeration*

Sumber/*Source*: BPS, Pendataan Potensi Desa (Podes)/*BPS-Statistics Indonesia, Village Potential Data Collecting*

**Tabel 4.3.4** Jumlah Kejadian Bencana Alam Menurut Kecamatan/ kelurahan di Kota Padang Panjang, 2019  
**Table** Number of Natural Disaster by Subdistrict/Villages in Padang Panjang, 2019

Kecamatan/Kelurahan Subdistrict/Villages	Gempa Bumi Earthquake	Tanah Longsor Landslide	Banjir Flood
(1)	(2)	(3)	(4)
Padang Panjang Barat	-	6	11
1. Silaing Bawah	-	3	-
2. Silaing Atas	-	-	-
3. Pasar Usang	-	-	2
4. Kampung Manggis	-	2	-
5. Tanah Hitam	-	1	4
6. Pasar Baru	-	-	-
7. Bukit Surungan	-	-	2
8. Balai-Balai	-	-	3
Padang Panjang Timur	-	7	6
1. Koto Panjang	-	-	2
2. Koto Katik	-	4	-
3. Ngalau	-	2	3
4. Ekor Lubuk	-	-	-
5. Sigando	-	-	1
6. Ganting	-	-	-
7. Guguk Malintang	-	1	-
8. Tanah Pak Lambik	-	-	-
<b>Padang Panjang</b>	<b>-</b>	<b>13</b>	<b>17</b>

Lanjutan Tabel/*Continued Table 4.3.4*

Kecamatan/Kelurahan <i>Subdistrict/Villages</i>	Kebakaran <i>Fire</i>	Angin Badai <i>Storm</i>	Gunung Api <i>Volcano</i>
(1)	(2)	(3)	(4)
Padang Panjang Barat	4	20	Level II Waspada
1. Silaing Bawah	1	4	
2. Silaing Atas	1	-	
3. Pasar Usang	-	1	
4. Kampung Manggis	-	9	
5. Tanah Hitam	-	2	
6. Pasar Baru	1	-	
7. Bukit Surungan	1	4	
8. Balai-Balai	-	-	
Padang Panjang Timur	2	34	Level II Waspada
1. Koto Panjang	-	2	
2. Koto Katik	-	-	
3. Ngalau	-	6	
4. Ekor Lubuk	1	7	
5. Sigando	1	10	
6. Ganting	-	3	
7. Guguk Malintang	-	6	
8. Tanah Pak Lambik	-	-	
<b>Padang Panjang</b>	<b>6</b>	<b>54</b>	

Sumber / Source : Badan Penanggulangan Bencana Daerah Kota Padang Panjang / *Regional Disaster Management Agency of Padang Panjang Municipality*

**Tabel 4.3.5**  
**Table**

**Jumlah Korban Manusia yang Diakibatkan Bencana Alam Menurut Kecamatan/kelurahan di Kota Padang Panjang, 2019**  
**Number of Human Victims Caused by Natural Disasters by Subdistrict/Villages in Padang Panjang, 2019**

Kecamatan/Kelurahan <i>Subdistrict/Villages</i>	Gempa Bumi <i>Earthquake</i>			Tanah Longsor <i>Landslide</i>		
	Meninggal dan hilang <i>Died and Dissapeared</i>	Luka-luka <i>Wound</i>	Terdampak dan Mengungsi <i>Affected and Displaced</i>	Meninggal dan hilang <i>Died and Dissapeared</i>	Luka-luka <i>Wound</i>	Terdampak dan Mengungsi <i>Affected and Displaced</i>
(1)	(2)	(3)	(4)	(5)	(6)	(7)
Padang Panjang Barat	-	-	-	-	-	-
1. Silaing Bawah	-	-	-	-	-	-
2. Silaing Atas	-	-	-	-	-	-
3. Pasar Usang	-	-	-	-	-	-
4. Kampung Manggis	-	-	-	-	-	-
5. Tanah Hitam	-	-	-	-	-	-
6. Pasar Baru	-	-	-	-	-	-
7. Bukit Surungan	-	-	-	-	-	-
8. Balai-Balai	-	-	-	-	-	-
Padang Panjang Timur	-	-	-	-	-	-
1. Koto Panjang	-	-	-	-	-	-
2. Koto Katik	-	-	-	-	-	-
3. Ngalau	-	-	-	-	-	-
4. Ekor Lubuk	-	-	-	-	-	-
5. Sigando	-	-	-	-	-	-
6. Ganting	-	-	-	-	-	-
7. Guguk Malintang	-	-	-	-	-	-
8. Tanah Pak Lambik	-	-	-	-	-	-
<b>Padang Panjang</b>	-	-	-	-	-	-

Sumber / Source : Badan Penanggulangan Bencana Daerah Kota Padang Panjang/ Regional Disaster Management Agency of Padang Panjang Municipality

Lanjutan Tabel/Continued Table 4.3.5

Kecamatan/Kelurahan Subdistrict/Villages	Banjir Flood		
	Meninggal dan hilang Died and Dissapeared	Luka-luka Wound	Terdampak dan Mengungsi Affected and Displaced
(1)	(2)	(3)	(4)
Padang Panjang Barat	-	-	-
1. Silaing Bawah	-	-	-
2. Silaing Atas	-	-	-
3. Pasar Usang	-	-	-
4. Kampung Manggis	-	-	-
5. Tanah Hitam	-	-	-
6. Pasar Baru	-	-	-
7. Bukit Surungan	-	-	-
8. Balai-Balai	-	-	-
Padang Panjang Timur	-	-	-
1. Koto Panjang	-	-	-
2. Koto Katik	-	-	-
3. Ngalau	-	-	-
4. Ekor Lubuk	-	-	-
5. Sigando	-	-	-
6. Ganting	-	-	-
7. Guguk Malintang	-	-	-
8. Tanah Pak Lambik	-	-	-
<b>Padang Panjang</b>	-	-	-

Sumber / Source : Badan Penanggulangan Bencana Daerah Kota Padang Panjang/ Regional Disaster Management Agency of Padang Panjang Municipality

**Tabel 4.3.6**  
**Table****Jumlah Korban Manusia yang Diakibatkan Bencana Alam Menurut Kecamatan/kelurahan di Kota Padang Panjang, 2019**  
*Number of Human Victims Caused by Natural Disasters by Subdistrict/Villages in Padang Panjang, 2019*

Kecamatan/Kelurahan <i>Subdistrict/Villages</i>	Rusak Berat <i>Heavily Damaged</i>	Rusak Sedang <i>Moderately Damaged</i>	Rusak Ringan <i>Lightly Damaged</i>	Terendam <i>Submerged</i>
(1)	(2)	(3)	(4)	(5)
Padang Panjang Barat	-	-	-	-
1. Silaing Bawah	-	-	-	-
2. Silaing Atas	-	-	-	-
3. Pasar Usang	-	-	-	-
4. Kampung Manggis	-	-	-	-
5. Tanah Hitam	-	-	-	-
6. Pasar Baru	-	-	-	-
7. Bukit Surungan	-	-	-	-
8. Balai-Balai	-	-	-	-
Padang Panjang Timur	-	-	-	-
1. Koto Panjang	-	-	-	-
2. Koto Katik	-	-	-	-
3. Ngalau	-	-	-	-
4. Ekor Lubuk	-	-	-	-
5. Sigando	-	-	-	-
6. Ganting	-	-	-	-
7. Guguk Malintang	-	-	-	-
8. Tanah Pak Lambik	-	-	-	-
<b>Padang Panjang</b>	-	-	-	-

Sumber / Source : Badan Penanggulangan Bencana Daerah Kota Padang Panjang/ Regional Disaster Management Agency of Padang Panjang Municipality

**Tabel 4.3.7** Jumlah Jamaah Haji Menurut Kecamatan/kelurahan dan Jenis Kelamin di Kota Padang Panjang, 2019  
**Table** Number of Moslem Pigrims by Subdistrict/Villages and Sex in Padang Panjang, 2019

Kecamatan/Kelurahan Subdistrict/Villages	Laki-laki Male	Perempuan Female	Jumlah Total
(1)	(2)	(3)	(4)
Padang Panjang Barat	25	33	58
1. Silaing Bawah	10	12	22
2. Silaing Atas	1	1	2
3. Pasar Usang	2	3	5
4. Kampung Manggis	1	3	4
5. Tanah Hitam	1	1	2
6. Pasar Baru	2	3	5
7. Bukit Surungan	2	4	6
8. Balai-Balai	6	6	12
Padang Panjang Timur	21	36	57
1. Koto Panjang	1	2	3
2. Koto Katik	-	-	-
3. Ngalau	2	2	4
4. Ekor Lubuk	-	1	1
5. Sigando	1	1	2
6. Ganting	-	-	-
7. Guguk Malintang	5	13	18
8. Tanah Pak Lambik	-	1	1
Batipuh	7	7	14
X Koto	3	5	8
Batipuh Selatan	2	4	6
<b>Jumlah/ Total</b>	<b>2019</b>	<b>69</b>	<b>115</b>
	<b>2018</b>	<b>126</b>	<b>211</b>
	<b>2017</b>	<b>88</b>	<b>171</b>

Sumber / Source : Kantor Kementerian Agama Kota Padang Panjang/ The Ministry of Religious Affairs of Padang Panjang Municipality

**Tabel 4.3.8** Banyaknya Jamaah Haji Menurut Golongan Umur dan Jenis Kelamin di Kota Padang Panjang, 2019  
**Table** *Number of Moslem Pigrims by Age Group and Sex in Padang Panjang, 2019*

Kecamatan/Kelurahan <i>Subdistrict/Villages</i>	Laki-laki <i>Male</i>	Perempuan <i>Female</i>	Jumlah <i>Total</i>
(1)	(2)	(3)	(4)
16 - 35	2	-	2
36 - 55	15	24	39
56 - 75	28	43	71
76+	1	2	3
<b>Jumlah/ Total</b>	<b>2019</b>	<b>69</b>	<b>115</b>
	<b>2018</b>	<b>85</b>	<b>211</b>
	<b>2017</b>	<b>69</b>	<b>171</b>

Sumber / Source : Kantor Kementerian Agama Kota Padang Panjang/ *The Ministry of Religious Affairs of Padang Panjang Municipality*



**Tabel 4.3.9** Banyaknya Jamaah Haji Menurut Jenis Kegiatan di Kota Padang Panjang, 2015 - 2019  
**Table** *Number of Moslem Pigrims by Occupations in Padang Panjang, 2015 - 2019*

<i>Kegiatan Activity</i>	2015	2016	2017	2018	2019
(1)	(2)	(3)	(4)	(5)	(6)
1. Petani <i>Farmer</i>	6	3	16	14	4
2. Pedagang <i>Trader</i>	16	15	10	23	14
3. Pegawai Negeri/ <i>Pensiunan Public Servant</i>	58	79	77	73	53
4. TNI, POLRI, dan Veteran <i>Military and Veteran</i>	-	2	2	1	1
5. Pegawai Swasta <i>Private Employment</i>	16	33	20	37	15
6. BUMN/BUMD	28	2	2	2	3
7. Ibu Rumah Tangga <i>Housewife</i>	2	25	42	46	23
8. Pelajar/Mahasiswa <i>Student</i>	-	3	2	2	2
9. Lainnya <i>Others</i>	5	5	-	13	-
<b>Jumlah/ Total</b>	<b>141</b>	<b>167</b>	<b>171</b>	<b>211</b>	<b>115</b>

Sumber / Source : Kantor Kementerian Agama Kota Padang Panjang/ *The Ministry of Religious Affairs of Padang Panjang Municipality*

**Tabel 4.3.10** Banyaknya Jamaah Haji Menurut Pendidikan Tertinggi yang Ditamatkan di Kota Padang Panjang, 2015 -2019  
**Table** *Number of Moslem Pigrims by Education in Padang Panjang, 2015-2019*

Pendidikan Tertinggi yang Ditamatkan Education	2015	2016	2017	2018	2019
(1)	(2)	(3)	(4)	(5)	(6)
1. Tidak Tamat SD <i>Not Completed Primary School</i>	-	-	-	-	-
2. SD <i>Elementary School</i>	18	19	19	34	11
3. SLTP <i>Junior High School</i>	8	17	27	18	10
4. SLTA <i>Senior High School</i>	32	46	57	86	43
5. Sarjana Muda (D3) <i>Bachelor Degree</i>	30	17	18	1	6
6. Universitas (S1, S2, S3) <i>University Degree</i>	43	68	50	72	45
<b>Jumlah/ Total</b>	<b>131</b>	<b>167</b>	<b>171</b>	<b>211</b>	<b>115</b>

Sumber / Source : Kantor Kementerian Agama Kota Padang Panjang/ *The Ministry of Religious Affairs of Padang Panjang Municipality*

**Tabel 4.3.11** Jumlah Ternak Kurban, Peserta Kurban, dan Penerima Kurban di Kota Padang Panjang, 2013 - 2019  
**Table** Number of Livestock Sacrifice, Sacrifice Participant, and Beneficiaries of Sacrifice Eid Adha in Padang Panjang, 2013 - 2019

Tahun Year	Kambing Goat	Sapi Beef Cattle	Kerbau Buffalo	Peserta Kurban Participant	Penerima Kurban Receipt
(1)	(2)	(3)	(4)	(5)	(6)
2019	46	508	-	3 601	31 441
2018	30	512	-	3 656	26 275
2017	23	495	-	3 351	37 016
2016	20	711	-	3 168	29 300
2015	8	507	-	3 520	46 166
2014	12	580	-	4 073	47 166
2013	11	541	-	2 190	38 175

Sumber / Source : Kantor Kementerian Agama Kota Padang Panjang/ The Ministry of Religious Affairs of Padang Panjang Municipality

**Tabel 4.3.12** Jumlah Ternak Kurban, Peserta Kurban, dan Penerima Kurban Menurut Kecamatan/kelurahan pada Hari Raya Idul Adha di Kota Padang Panjang, 2019  
**Table** Number of Livestock Sacrifice, Sacrifice Participant, and Beneficiaries of Sacrifice Eid Adha by Subdistrict/villages in Padang Panjang, 2019

Kecamatan/Kelurahan Subdistrict/Kelurahan	Jenis Ternak Kurban/ Livestock			Peserta Kurban Participant	Penerima Kurban Receipt	
	Kambing Goat	Sapi Beef Cattle	Kerbau Buffalo			
(1)	(2)	(3)	(4)	(5)	(6)	
Padang Panjang Barat	14	257	-	1 839	21 320	
1. Silaing Bawah	-	53	-	371	6 860	
2. Silaing Atas	2	21	-	149	1 410	
3. Pasar Usang	-	36	-	247	2 370	
4. Kampung Manggis	2	37	-	235	2 340	
5. Tanah Hitam	2	8	-	119	1 210	
6. Pasar Baru	-	31	-	217	2 170	
7. Bukit Surungan	8	32	-	228	2 320	
8. Balai-Balai	-	39	-	273	2 640	
Padang Panjang Timur	32	251	-	1 762	10 121	
1. Koto Panjang	13	45	-	322	2 651	
2. Koto Katik	4	8	-	60	200	
3. Ngalau	10	24	-	244	1 500	
4. Ekor Lubuk	5	44	-	225	960	
5. Sigando	-	22	-	154	1 040	
6. Ganting	-	34	-	239	1 060	
7. Guguk Malintang	-	56	-	392	2 220	
8. Tanah Pak Lambik	-	18	-	126	490	
<b>Jumlah/ Total</b>	<b>2019</b>	<b>46</b>	<b>508</b>	<b>-</b>	<b>3 601</b>	<b>31 441</b>
	<b>2018</b>	<b>30</b>	<b>512</b>	<b>-</b>	<b>3 656</b>	<b>26 275</b>
	<b>2017</b>	<b>23</b>	<b>495</b>	<b>-</b>	<b>3 351</b>	<b>37 016</b>

Sumber / Source : Kantor Kementerian Agama Kota Padang Panjang/ The Ministry of Religious Affairs of Padang Panjang Municipality

**Tabel 4.3.13** Jumlah Zakat yang Disalurkan Badan Amil Zakat Nasional (BAZNAS) Menurut Jenis Keperluan di Kota Padang Panjang, 2019  
**Table** *Number of Livestock Sacrifice, Sacrifice Participant, and Beneficiaries of Sacrifice Eid Adha by Subdistrict/villages in Padang Panjang, 2019*

Jenis Keperluan <i>Type of Purpose</i>		Jumlah Penerima <i>Participant</i> (paket/ package)	Jumlah Zakat yang Disalurkan <i>Distributed Zakat (rupiah)</i>
(1)		(2)	(3)
1. Modal Usaha <i>Venture Capital</i>		428	1 066 565 000
2. Biaya Pendidikan <i>Cost of Education</i>		481	692 805 000
3. Biaya Pengobatan <i>Cost Treatment</i>		77	157 300 000
4. Peduli <i>Care</i>		2 525	562 400 000
<b>Jumlah/ Total</b>	<b>2019</b>	<b>3 511</b>	<b>2 479 070 000</b>
	<b>2018</b>	<b>3 660</b>	<b>3 265 725 000</b>
	<b>2017</b>	<b>3 341</b>	<b>3 028 783 500</b>
	<b>2016</b>	<b>2 685</b>	<b>2 370 417 500</b>

Sumber/ Source : Badan Amil Zakat Nasional Kota Padang Panjang/ BAZNAS of Padang Panjang Municipality

**Tabel 4.3.14** Jumlah Zakat yang Disalurkan Badan Amil Zakat Nasional (BAZNAS) untuk Modal Usaha Menurut Kecamatan/ kelurahan di Kota Padang Panjang, 2019  
**Table** *Number of Distributing Zakat for by Subdistrict/villages in Padang Panjang, 2019*

Kecamatan/Kelurahan <i>Subdistrict/Kelurahan</i>	Jumlah Penerima <i>Participant (paket)</i>	Jumlah Zakat yang Disalurkan <i>Distributed Zakat (rupiah)</i>
(1)	(2)	(3)
Padang Panjang Barat	242	644 065 000
1. Silaing Bawah	23	56 500 000
2. Silaing Atas	24	79 000 000
3. Pasar Usang	32	84 000 000
4. Kampung Manggis	50	130 700 000
5. Tanah Hitam	30	81 800 000
6. Pasar Baru	25	65 565 000
7. Bukit Surungan	15	38 000 000
8. Balai-Balai	43	108 500 000
Padang Panjang Timur	186	422 500 000
1. Koto Panjang	37	93 300 000
2. Koto Katik	16	38 500 000
3. Ngalau	31	70 500 000
4. Ekor Lubuk	20	41 700 000
5. Sigando	23	46 000 000
6. Ganting	18	34 500 000
7. Guguk Malintang	30	74 000 000
8. Tanah Pak Lambik	11	24 000 000
<b>Jumlah/ Total</b>	<b>2019</b>	<b>428</b>
	<b>2018</b>	<b>541</b>
	<b>2017</b>	<b>452</b>
		<b>1 066 565 000</b>
		<b>1 310 625 000</b>
		<b>1 214 750 000</b>

Sumber/ Source : Badan Amil Zakat Nasional Kota Padang Panjang/ BAZNAS of Padang Panjang Municipality

**Tabel 4.3.15** Jumlah Zakat yang Disalurkan Badan Amil Zakat Nasional (BAZNAS) untuk Biaya Pendidikan Menurut Kecamatan/ kelurahan di Kota Padang Panjang, 2019  
**Table** Number of Distributing Zakat for Education Payment by Subdistrict/villages in Padang Panjang, 2019

Kecamatan/Kelurahan Subdistrict/Kelurahan	Jumlah Penerima Participant (paket)	Jumlah Zakat yang Disalurkan Distributed Zakat (rupiah)
(1)	(2)	(3)
Padang Panjang Barat	328	437 200 000
1. Silaing Bawah	31	44 850 000
2. Silaing Atas	39	47 750 000
3. Pasar Usang	33	58 000 000
4. Kampung Manggis	66	100 750 000
5. Tanah Hitam	37	59 550 000
6. Pasar Baru	14	25 300 000
7. Bukit Surungan	63	42 500 000
8. Balai-Balai	45	58 500 000
Padang Panjang Timur	153	255 605 000
1. Koto Panjang	33	51 125 000
2. Koto Katik	18	16 000 000
3. Ngalau	20	33 130 000
4. Ekor Lubuk	9	14 750 000
5. Sigando	24	38 800 000
6. Ganting	17	33 650 000
7. Guguk Malintang	22	49 900 000
8. Tanah Pak Lambik	10	18 250 000
<b>Jumlah/ Total</b>	<b>2019</b>	<b>481</b>
	<b>2018</b>	<b>595</b>
	<b>2017</b>	<b>456</b>
		<b>692 805 000</b>
		<b>935 000 000</b>
		<b>618 186 000</b>

Sumber/ Source : Badan Amil Zakat Nasional Kota Padang Panjang/ BAZNAS of Padang Panjang Municipality

**Tabel 4.3.16** Jumlah Zakat yang Disalurkan Badan Amil Zakat Nasional (BAZNAS) untuk Biaya Pengobatan Menurut Kecamatan/ kelurahan di Kota Padang Panjang, 2019  
**Table** *Number of Distributing Zakat for Medicine Payment by Subdistrict/villages in Padang Panjang, 2019*

Kecamatan/Kelurahan Subdistrict/Kelurahan	Jumlah Penerima Participant (paket)	Jumlah Zakat yang Disalurkan Distributed Zakat (rupiah)
(1)	(2)	(3)
Padang Panjang Barat	54	117 750 000
1. Silaing Bawah	3	5 000 000
2. Silaing Atas	5	8 500 000
3. Pasar Usang	12	29 000 000
4. Kampung Manggis	11	23 250 000
5. Tanah Hitam	6	18 500 000
6. Pasar Baru	5	10 000 000
7. Bukit Surungan	1	4 000 000
8. Balai-Balai	11	19 500 000
Padang Panjang Timur	23	39 550 000
1. Koto Panjang	9	16 250 000
2. Koto Katik	1	1 500 000
3. Ngalau	3	5 000 000
4. Ekor Lubuk	4	6 000 000
5. Sigando	1	1 500 000
6. Ganting	2	3 000 000
7. Guguk Malintang	2	4 800 000
8. Tanah Pak Lambik	1	1 500 000
<b>Jumlah/ Total</b>	<b>2019</b>	<b>77</b>
	<b>2018</b>	<b>68</b>
	<b>2017</b>	<b>87</b>
		<b>157 300 000</b>
		<b>126 000 000</b>
		<b>140 437 500</b>

Sumber/ Source : Badan Amil Zakat Nasional Kota Padang Panjang/ BAZNAS of Padang Panjang Municipality



**Tabel 4.3.17** Jumlah Zakat yang Disalurkan Badan Amil Zakat Nasional (BAZNAS) untuk Program Peduli Menurut Kecamatan/ kelurahan di Kota Padang Panjang, 2019  
**Table** Number of Distributing Zakat for Care Programs by Subdistrict/villages in Padang Panjang, 2019

Kecamatan/Kelurahan Subdistrict/Kelurahan	Jumlah Penerima Participant (paket)	Jumlah Zakat yang Disalurkan Distributed Zakat (rupiah)
(1)	(2)	(3)
Padang Panjang Barat	224	119 850 000
1. Silaing Bawah	4	8 000 000
2. Silaing Atas	13	6 100 000
3. Pasar Usang	12	3 600 000
4. Kampung Manggis	62	31 900 000
5. Tanah Hitam	65	19 500 000
6. Pasar Baru	26	17 200 000
7. Bukit Surungan	-	-
8. Balai-Balai	42	33 550 000
Padang Panjang Timur	2 301	442 550 000
1. Koto Panjang	103	34 450 000
2. Koto Katik	12	3 600 000
3. Ngalau	-	-
4. Ekor Lubuk	20	8 700 000
5. Sigando	19	7 900 000
6. Ganting	25	7 500 000
7. Guguk Malintang	13	6 000 000
8. Tanah Pak Lambik	9	18 200 000
Mualaf	3	700 000
Bantuan Bencana Alam, Honorer	2 097	355 500 000
<b>Jumlah/ Total</b>	<b>2019</b>	<b>2 525</b>
	<b>2018</b>	<b>562 400 000</b>
	<b>2017</b>	<b>894 100 000</b>
		<b>1 055 410 000</b>

Sumber/ Source : Badan Amil Zakat Nasional Kota Padang Panjang/ BAZNAS of Padang Panjang Municipality

**Tabel 4.3.18** Jumlah Zakat yang Disalurkan Badan Amil Zakat Nasional (BAZNAS) kepada Mustahiq Menurut Kecamatan/ kelurahan di Kota Padang Panjang, 2019  
**Table** *Number of Distributing Zakat to Mustahiq by Subdistrict/ villages in Padang Panjang, 2019*

Kecamatan/Kelurahan Subdistrict/Kelurahan	Jumlah Penerima Participant (paket)	Jumlah Zakat yang Disalurkan Distributed Zakat (rupiah)
(1)	(2)	(3)
Padang Panjang Barat	848	1 318 865 000
1. Silaing Bawah	61	114 350 000
2. Silaing Atas	81	141 350 000
3. Pasar Usang	89	174 600 000
4. Kampung Manggis	189	286 600 000
5. Tanah Hitam	138	179 350 000
6. Pasar Baru	70	118 065 000
7. Bukit Surungan	79	84 500 000
8. Balai-Balai	141	220 050 000
Padang Panjang Timur	2 660	1 189 580 000
1. Koto Panjang	182	195 125 000
2. Koto Katik	47	59 600 000
3. Ngalau	54	108 630 000
4. Ekor Lubuk	53	71 150 000
5. Sigando	67	94 200 000
6. Ganting	62	78 650 000
7. Guguk Malintang	67	134 700 000
8. Tanah Pak Lambik	22	43 750 000
Lainnya	2 106	403 775 000
<b>Jumlah/ Total</b>	<b>2019</b>	<b>3 508</b>
	<b>2018</b>	<b>3 660</b>
	<b>2017</b>	<b>1 227</b>
		<b>2 508 445 000</b>
		<b>3 265 725 000</b>
		<b>3 028 783 500</b>

Sumber/ Source : Badan Amil Zakat Nasional Kota Padang Panjang/ BAZNAS of Padang Panjang Municipality

**Tabel 4.3.19** Banyaknya Perceraian Menurut Kecamatan/kelurahan dan Penyebabnya di Kota Padang Panjang, 2019  
**Table** Number of Divorces by Subdistrict/villages and Causes in Padang Panjang, 2019

Kecamatan/Kelurahan Subdistrict/Kelurahan	Perselisihan Dispute	Ekonomi Economic	Meninggalkan Salah Satu Pihak Leave	Kekerasan Dalam Rumah Tangga Domestic Violence	Dihukum Penjara Incarceration
(1)	(2)	(3)	(4)	(3)	(4)
Padang Panjang Barat	44	1	14	2	-
1. Silaing Bawah	8	-	1	1	-
2. Silaing Atas	4	-	1	1	-
3. Pasar Usang	6	1	1	-	-
4. Kampung Manggis	14	-	4	-	-
5. Tanah Hitam	3	-	-	-	-
6. Pasar Baru	-	-	2	-	-
7. Bukit Surungan	3	-	2	-	-
8. Balai-Balai	6	-	3	-	-
Padang Panjang Timur	27	2	9	2	1
1. Koto Panjang	5	-	1	1	-
2. Koto Katik	-	-	2	-	-
3. Ngalau	5	-	2	-	-
4. Ekor Lubuk	3	1	-	-	1
5. Sigando	1	-	1	-	-
6. Ganting	4	-	1	-	-
7. Guguk Malintang	9	1	1	-	-
8. Tanah Pak Lambik	-	-	1	1	-
<b>Jumlah/ Total</b>	<b>71</b>	<b>3</b>	<b>23</b>	<b>4</b>	<b>1</b>

Sumber / Source : Pengadilan Agama Kota Padang Panjang/ Religion Court Regional Office of Padang Panjang Municipality

**Tabel 4.3.20** Banyaknya Perkara yang Diterima pada Pengadilan Agama Menurut Kecamatan/kelurahan di Kota Padang Panjang, 2019  
**Table** *Number of Cases Accepted by Religion Court by Subdistrict/ villages in Padang Panjang, 2019*

Kecamatan/Kelurahan Subdistrict/Kelurahan	Jenis Perkara/ Cases			
	Cerai Talak Divorce	Cerai Gugat Divorced	Harta Bersama Joint Property	
(1)	(2)	(3)	(4)	
Padang Panjang Barat	11	49	-	
1. Silaing Bawah	3	7	-	
2. Silaing Atas	-	6	-	
3. Pasar Usang	-	8	-	
4. Kampung Manggis	3	15	-	
5. Tanah Hitam	-	4	-	
6. Pasar Baru	-	1	-	
7. Bukit Surungan	2	2	-	
8. Balai-Balai	3	6	-	
Padang Panjang Timur	7	32	-	
1. Koto Panjang	1	7	-	
2. Koto Katik	-	1	-	
3. Ngalau	-	7	-	
4. Ekor Lubuk	-	4	-	
5. Sigando	1	-	-	
6. Ganting	2	4	-	
7. Guguk Malintang	3	7	-	
8. Tanah Pak Lambik	-	2	-	
<b>Jumlah/ Total</b>	<b>2019</b>	<b>18</b>	<b>81</b>	<b>-</b>
	<b>2018</b>	<b>19</b>	<b>85</b>	<b>-</b>
	<b>2017</b>	<b>18</b>	<b>56</b>	<b>-</b>

Lanjutan Tabel/Continued Table 4.3.20

Kecamatan/Kelurahan Subdistrict/Kelurahan	Jenis Perkara/ Cases			
	Isbat Nikah Isbat Marriages	Wali Adhal Guardian Adhal	Dispensasi Kawin Marriage Dispensation	Penetapan Ahli Waris Appointment of Heirs
(1)	(5)	(6)	(7)	(8)
Padang Panjang Barat	3	1	3	3
1. Silaing Bawah	2	1	-	2
2. Silaing Atas	-	-	1	-
3. Pasar Usang	-	-	-	-
4. Kampung Manggis	1	-	-	-
5. Tanah Hitam	-	-	1	-
6. Pasar Baru	-	-	-	-
7. Bukit Surungan	-	-	-	-
8. Balai-Balai	-	-	1	1
Padang Panjang Timur	3	-	2	-
1. Koto Panjang	1	-	2	-
2. Koto Katik	-	-	-	-
3. Ngalau	-	-	-	-
4. Ekor Lubuk	-	-	-	-
5. Sigando	-	-	-	-
6. Ganting	-	-	-	-
7. Guguk Malintang	1	-	-	-
8. Tanah Pak Lambik	1	-	-	-
<b>Jumlah/ Total</b>	<b>6</b>	<b>1</b>	<b>5</b>	<b>3</b>

Sumber / Source : Pengadilan Agama Kota Padang Panjang/ Religion Court Regional Office of Padang Panjang Municipality

**Tabel 4.3.21**      **Nikah dan Cerai yang Dikeluarkan Menurut Kecamatan dan Kelurahan di Kota Padang Panjang, 2019**  
**Table**              **Marriages and Divorces Reconciliation by Subdistrict and Villages in Padang Panjang, 2019**

<b>Kecamatan/Kelurahan</b> <i>Subdistrict/Kelurahan</i>	<b>Nikah<sup>1</sup></b> <i>Marriages</i>	<b>Cerai</b> <i>Divorces</i>
(1)	(2)	(3)
Padang Panjang Barat	244	-
1. Silaing Bawah	49	-
2. Silaing Atas	14	-
3. Pasar Usang	28	-
4. Kampung Manggis	51	-
5. Tanah Hitam	24	-
6. Pasar Baru	7	-
7. Bukit Surungan	11	-
8. Balai-Balai	60	-
Padang Panjang Timur	146	-
1. Koto Panjang	38	-
2. Koto Katik	2	-
3. Ngalau	30	-
4. Ekor Lubuk	8	-
5. Sigando	13	-
6. Ganting	22	-
7. Guguk Malintang	24	-
8. Tanah Pak Lambik	9	-
<b>Jumlah/ Total</b>		
<b>2019</b>	<b>390</b>	<b>-</b>
<b>2018</b>	<b>437</b>	<b>-</b>

Catatan/ Note : <sup>1</sup> Hanya untuk yang beragama Islam/ For Muslim Only

Sumber / Source : Kantor Kementerian Agama Kota Padang Panjang/ The Ministry of Religious Affairs of Padang Panjang Municipality

**Tabel 4.3.22** Banyaknya Penghuni Panti di Kota Padang Panjang, 2019  
**Table** Number of Orphanage in Padang Panjang, 2019

Panti Asuhan Orphanage	Anak Didik Foster Child		Pegawai Officer		Pengurus Organizer		Jumlah Total	
	Laki-laki/ Male	Perempuan /Female	Laki-laki/ Male	Perempuan /Female	Laki-laki/ Male	Perempuan /Female		
(1)	(2)	(3)	(4)	(5)	(6)	(7)	(8)	
1. Tri Murni <sup>1</sup>	...	...	...	...	...	...	...	
2. Panti Sosial Bina Remaja <sup>1</sup>	...	...	...	...	...	...	...	
3. Aisyiah	38	-	-	-	-	-	38	
4. YPPC "Panti Amanah Bunda"	12	10	1	1	-	-	24	
<b>Jumlah/ Total</b>	<b>2019</b>	...	...	...	...	...	...	
	<b>2018</b>	47	208	24	21	19	18	337
	<b>2017</b>	37	309	19	21	19	26	431

Catatan/ Note: <sup>1</sup>Dibawah Dinas Sosial Provinsi Sumatera Barat/

Sumber/ Source : Dinas Sosial, Pengendalian Penduduk, Keluarga Berencana, Pemberdayaan Perempuan, dan Perlindungan Anak Kota Padang Panjang/ Social Service, Population Control, Family Planning, Women Empowerment, and Child Protection of Padang Panjang Municipality

**Tabel 4.3.23** Banyaknya Taman Makam Pahlawan (TMP) Panti Asuhan, Karang Taruna, Organisasi Sosial Masyarakat (OSM) dan Pekerja Sosial Masyarakat (PSM) di Kota Padang Panjang, 2019  
**Number of Heroes Cemetery, Orphanage, Youth Organization, Community Social Organization, and Social Workers in Padang Panjang, 2019**

Kecamatan/Kelurahan Subdistrict/Kelurahan	Taman Makam Pahlawan Cemetery Heroes	Panti Asuhan Orphanage	Karang Taruna <sup>1</sup> Youth Club	OSM Social Organization	PSM Social Workers
(1)	(2)	(3)	(4)	(5)	(6)
Padang Panjang Barat	1	3	10	1	47
Padang Panjang Timur	-	1	9	1	43
<b>Jumlah/ Total</b>					
2019	1	4	19	2	90
2018	1	4	16	1	91
2017	1	4	16	1	93

Catatan/ Note: <sup>1</sup>Termasuk Karang Taruna Tingkat Kota dan Kecamatan

Sumber/ Source : Dinas Sosial, Pengendalian Penduduk, Keluarga Berencana, Pemberdayaan Perempuan, dan Perlindungan Anak Kota Padang Panjang/ Social Service, Population Control, Family Planning, Women Empowerment, and Child Protection of Padang Panjang Municipality



**Tabel 4.3.24** Banyaknya Makam pada Taman Makam Pahlawan (TMP) Kesuma Bakti di Kota Padang Panjang, 2014-2018  
**Table** **Number of Cemeteries at Kesuma Bakti Hero Cemetery in Padang Panjang, 2014-2018**

Makam Cemetery	2015	2016	2017	2018	2019
(1)	(2)	(3)	(4)	(5)	(6)
1. Makam Pahlawan Heroes Cemetery	130	130	130	130	130
Tak Dikenal Unknown	37	37	37	37	37
Dikenal Known	93	93	93	93	93
2. Taman Bahagia	32	32	32	32	32
<b>Jumlah/ Total</b>	<b>292</b>	<b>292</b>	<b>292</b>	<b>292</b>	<b>292</b>

Sumber/ Source : Dinas Sosial, Pengendalian Penduduk, Keluarga Berencana, Pemberdayaan Perempuan, dan Perlindungan Anak Kota Padang Panjang/ Social Service, Population Control, Family Planning, Women Empowerment, and Child Protection of Padang Panjang Municipality

**Tabel 4.3.25** Banyaknya Akta Catatan Sipil di Kota Padang Panjang, 2019  
**Table** *Number of Civil Registration Certified Published in Padang Panjang, 2019*

Bulan Month	Akta Kelahiran Birth Certificate		Akta Kematian Dead Certificate	Akta Perkawinan Marriage Certificate	
	Biasa Regular	Terlambat Late			
(1)	(2)	(3)	(4)	(5)	
Januari/January	52	80	29	1	
Februari/February	37	72	21	-	
Maret/March	49	66	117	-	
April/April	58	392	35	-	
Mei/May	46	112	18	-	
Juni/June	55	145	30	-	
Juli/July	68	205	39	1	
Agustus/August	76	140	8	1	
September/September	57	523	22	-	
Oktober/October	69	288	97	-	
November/November	60	163	24	-	
Desember/December	49	65	16	-	
<b>Jumlah/ Total</b>	<b>2019</b>	<b>676</b>	<b>2 251</b>	<b>456</b>	<b>3</b>
	<b>2018</b>	<b>540</b>	<b>2 270</b>	<b>279</b>	<b>5</b>
	<b>2017</b>	<b>552</b>	<b>3 175</b>	<b>328</b>	<b>4</b>

Lanjutan Tabel/Continued Table 4.3.25

<b>Bulan</b> <i>Month</i>	<b>Kutip Akta Kedua</b> <i>Second Certificate</i>	<b>Jumlah</b> <i>Total</i>
(1)	(6)	(7)
Januari/ <i>January</i>	24	186
Februari/ <i>February</i>	19	149
Maret/ <i>March</i>	21	253
April/ <i>April</i>	18	503
Mei/ <i>May</i>	20	196
Juni/ <i>June</i>	15	245
Juli/ <i>July</i>	38	351
Agustus/ <i>August</i>	15	240
September/ <i>September</i>	12	614
Oktober/ <i>October</i>	25	479
November/ <i>November</i>	27	274
Desember/ <i>December</i>	25	155
<b>Jumlah/ Total</b>		
<b>2019</b>	<b>259</b>	<b>3 645</b>
<b>2018</b>	<b>143</b>	<b>3 237</b>
<b>2017</b>	<b>211</b>	<b>4 270</b>

Sumber / Source : Dinas Kependudukan dan Pencatatan Sipil Kota Padang Panjang/ *Civil Registration Office of Padang Panjang Municipality*

**Tabel 4.3.26** Menurut Kecamatan dan Kelurahan di Kota Padang Panjang, 2016 - 2019  
**Table** *Number of Civil Registration Certificate Published by Subdistrict and Villages in Padang Panjang, 2016 - 2019*

Kecamatan/Kelurahan Subdistrict/Kelurahan	2016	2017	2018	2019
(1)	(2)	(3)	(4)	(5)
Padang Panjang Barat	2 387	2 194	1 703	2 130
1. Silaing Bawah	378	450	395	272
2. Silaing Atas	144	185	118	187
3. Pasar Usang	466	252	181	135
4. Kampung Manggis	457	491	355	483
5. Tanah Hitam	430	99	190	204
6. Pasar Baru	69	209	57	109
7. Bukit Surungan	100	104	169	121
8. Balai-Balai	343	404	238	619
Padang Panjang Timur	1 433	2 076	1 534	1 515
1. Koto Panjang	334	649	253	189
2. Koto Katik	45	276	31	96
3. Ngalau	247	293	196	176
4. Ekor Lubuk	66	121	122	212
5. Sigando	48	150	279	102
6. Ganting	210	201	204	187
7. Guguk Malintang	278	322	379	455
8. Tanah Pak Lambik	205	64	70	98
<b>Jumlah/ Total</b>	<b>3 820</b>	<b>4 270</b>	<b>3 237</b>	<b>3 645</b>

Sumber / Source : Dinas Kependudukan dan Pencatatan Sipil Kota Padang Panjang/ Civil Registration Office of Padang Panjang Municipality

**Tabel 4.3.27** Banyaknya Pembuatan Sertifikat Tanah Menurut Bulan dan Jenis Sertifikat di Kota Padang Panjang, 2019  
**Table** *Number of Land Certificates Published by Kind in Padang Panjang, 2019*

Bulan Month	Pemberian Hak Granting of Rights		Penegasan Hak Affirmation of Rights		
	Pembuatan Sertifikat Certificate	Luas (m <sup>2</sup> ) Area	Pembuatan Sertifikat Certificate	Luas (m <sup>2</sup> ) Area	
(1)	(2)	(3)	(4)	(5)	
Januari/January	-	-	-	-	
Februari/February	1	2 200	12	5 128	
Maret/March	-	-	18	9 072	
April/April	-	-	15	8 240	
Mei/May	1	24 562	18	5 150	
Juni/June	-	-	21	9 672	
Juli/July	2	5 237	29	13 170	
Agustus/August	1	300	19	7 756	
September/September	3	2 478	19	11 877	
Oktober/October	2	1 271	43	28 651	
November/November	3	3 121	21	17 130	
Desember/December	-	-	1	157	
<b>Jumlah/ Total</b>	<b>2019</b>	<b>13</b>	<b>39 169</b>	<b>216</b>	<b>116 003</b>
	<b>2018</b>	<b>16</b>	<b>71 896</b>	<b>82</b>	<b>187 601</b>
	<b>2017</b>	<b>22</b>	<b>74 692</b>	<b>93</b>	<b>106 786</b>

Lanjutan Tabel/*Continued Table 4.3.27*

Bulan Month	Pemindahan Hak <i>Transfer of Rights</i>		Pemisahan Hak <i>Separation of Rights</i>		
	Pembuatan Sertifikat <i>Certificate</i>	Luas (m <sup>2</sup> ) Area	Pembuatan Sertifikat <i>Certificate</i>	Luas (m <sup>2</sup> ) Area	
(1)	(6)	(7)	(8)	(9)	
Januari/ <i>January</i>	18	5 627	9	1 476	
Februari/ <i>February</i>	18	4 853	12	2 810	
Maret/ <i>March</i>	16	4 442	21	9 483	
April/ <i>April</i>	23	10 692	13	3 470	
Mei/ <i>May</i>	25	7 937	11	1 227	
Juni/ <i>June</i>	10	2 287	8	1 787	
Juli/ <i>July</i>	12	13 853	22	4 289	
Agustus/ <i>August</i>	30	9 714	16	5 363	
September/ <i>September</i>	38	13 903	8	6 536	
Oktober/ <i>October</i>	43	4 984	7	682	
November/ <i>November</i>	19	9 233	16	6 474	
Desember/ <i>December</i>	35	9 394	12	4 227	
<b>Jumlah/ Total</b>	<b>2019</b>	<b>287</b>	<b>96 919</b>	<b>155</b>	<b>47 824</b>
	<b>2018</b>	<b>303</b>	<b>105 252</b>	<b>181</b>	<b>31 534</b>
	<b>2017</b>	<b>273</b>	<b>81 173</b>	<b>294</b>	<b>68 383</b>

Lanjutan Tabel/Continued Table 4.3.27

Bulan Month	Penggabungan Hak Merging Rights		Penghapusan Hak Abolition of Rights		
	Pembuatan Sertifikat Certificate	Luas (m <sup>2</sup> ) Area	Pembuatan Sertifikat Certificate	Luas (m <sup>2</sup> ) Area	
(1)	(2)	(3)	(4)	(5)	
Januari/January	-	-	-	-	
Februari/February	1	5 760	4	1 283	
Maret/March	1	34 880	-	-	
April/April	-	-	-	-	
Mei/May	-	-	-	-	
Juni/June	-	-	-	-	
Juli/July	-	-	3	9 166	
Agustus/August	2	12 753	-	-	
September/September	-	-	-	-	
Oktober/October	-	-	-	-	
November/November	-	-	-	-	
Desember/December	-	-	-	-	
<b>Jumlah/ Total</b>	<b>2019</b>	<b>4</b>	<b>53 393</b>	<b>7</b>	<b>10 449</b>
	<b>2018</b>	<b>7</b>	<b>15 463</b>	<b>5</b>	<b>8 834</b>
	<b>2017</b>	<b>8</b>	<b>14 174</b>	<b>7</b>	<b>30 010</b>

Lanjutan Tabel/*Continued Table* 4.3.27

Bulan Month	Hak Tanggungan Mortgage Rights	
	Pembuatan Sertifikat Certificate	Luas (m <sup>2</sup> ) Area
(1)	(2)	(3)
Januari/January	14	3 532
Februari/February	19	5 148
Maret/March	19	3 697
April/April	23	4 288
Mei/May	32	8 547
Juni/June	14	3 691
Juli/July	15	3 618
Agustus/August	19	4 025
September/September	23	6 890
Oktober/October	24	4 139
November/November	16	3 558
Desember/December	37	9 246
<b>Jumlah/ Total</b>	<b>2019</b>	<b>255</b>
	<b>2018</b>	<b>324</b>
	<b>2017</b>	<b>277</b>
		<b>60 379</b>
		<b>90 138</b>
		<b>93 322</b>

Sumber / Source : Badan Pertanahan Nasional Kota Padang Panjang/ National Land Agency of Padang Panjang Municipality



**Tabel 4.3.28** Banyaknya Sertifikat Tanah yang Dikeluarkan Menurut Jenis Hak Atas Tanah di Kota Padang Panjang, 2015-2019  
**Table** *Number of Land Certificates Published by Kind in Padang Panjang, 2015-2019*

<b>Makam Cemetery</b>	<b>2015</b>	<b>2016</b>	<b>2017</b>	<b>2018</b>	<b>2019</b>
<b>(1)</b>	<b>(2)</b>	<b>(3)</b>	<b>(4)</b>	<b>(5)</b>	<b>(6)</b>
Hak Milik <i>Rights of Ownership</i>	299	249	387	265	368
Hak Guna Bangunan <i>Building Rights</i>	2	-	3	3	-
Hak Guna Usaha <i>Cultivation Rights</i>	-	-	-	-	-
Hak Pakai <i>Usage Rights</i>	2	5	19	7	13
Hak Pengelolaan <i>Management Rights</i>	-	-	-	-	-
Hak Wakaf <i>Wakaf Rights</i>	-	-	-	18	-
<b>Jumlah/ Total</b>	<b>170</b>	<b>303</b>	<b>254</b>	<b>409</b>	<b>381</b>

Sumber / Source : Badan Pertanahan Nasional Kota Padang Panjang/ *National Land Agency of Padang Panjang Municipality*

**Tabel 4.3.29** Banyaknya Ijin Membuat Bangunan (IMB) yang Dikeluarkan Menurut Kecamatan/kelurahan di Kota Padang Panjang, 2016 - 2019  
**Number of Land Number of Building Permits Published by Subdistrict/Villages in Padang Panjang, 2016 - 2019**

Kecamatan/Kelurahan Subdistrict/Kelurahan	Banyaknya IMB yang Dikeluarkan Number of Building Permits Published			
	2016	2017	2018	2019
(1)	(2)	(3)	(4)	(5)
Padang Panjang Barat	72	42	54	77
1. Silaing Bawah	21	11	37	63
2. Silaing Atas	-	9	-	1
3. Pasar Usang	9	4	2	-
4. Kampung Manggis	29	5	10	9
5. Tanah Hitam	-	3	1	1
6. Pasar Baru	1	-	-	-
7. Bukit Surungan	8	6	1	2
8. Balai-Balai	4	4	3	1
Padang Panjang Timur	80	104	30	14
1. Koto Panjang	7	4	2	-
2. Koto Katik	7	23	4	-
3. Ngalau	11	10	6	3
4. Ekor Lubuk	6	5	1	-
5. Sigando	1	-	1	-
6. Ganting	6	40	6	3
7. Guguk Malintang	42	20	10	7
8. Tanah Pak Lambik	-	2	-	1
<b>Jumlah/ Total</b>	<b>152</b>	<b>146</b>	<b>84</b>	<b>91</b>

Sumber/ Source : Dinas Penanaman Modal dan Pelayanan Terpadu Satu Pintu Kota Padang Panjang/ Department of Investment and License Service Office of Padang Panjang Municipality

**Tabel 4.3.30 Banyaknya Ijin Membuat Bangunan (IMB) yang Dikeluarkan Menurut Kecamatan/kelurahan di Kota Padang Panjang, 2016 - 2019**  
**Number of Land Number of Building Permits Published by Subdistrict/Villages in Padang Panjang, 2016 - 2019**

Kecamatan/Kelurahan Subdistrict/Kelurahan	Banyaknya IMB yang Dikeluarkan Number of Building Permits Published				Jumlah Total
	2016	2017	2018	2019	
(1)	(2)	(3)	(4)	(5)	(6)
Januari/January	7	-	-	4	11
Februari/February	-	-	-	4	4
Maret/March	-	-	-	7	7
April/April	-	-	-	-	0
Mei/May	3	-	-	2	5
Juni/June	1	-	-	2	3
Juli/July	2	-	-	-	2
Agustus/August	-	-	-	2	2
September/September	-	-	-	-	0
Oktober/October	-	-	-	-	0
November/November	49	-	-	-	49
Desember/December	5	-	-	3	8
<b>Jumlah/Total</b>	<b>67</b>	<b>-</b>	<b>-</b>	<b>24</b>	<b>91</b>

Sumber/ Source : Dinas Penanaman Modal dan Pelayanan Terpadu Satu Pintu Kota Padang Panjang/ Department of Investment and License Service Office of Padang Panjang Municipality

#### 4.4 CRIMINALITAS/ CRIME

**Tabel 4.4.1** Banyaknya Kecelakaan Lalu Lintas di Wilayah Hukum Padang Panjang, 2019  
**Table** *Number of Accidents in Jurisdiction of Padang Panjang, 2019*

Bulan Month	Jumlah Kecelakaan Accident	Korban/ Victim			Kerugian Material Loss (000 Rp)	
		Meninggal Dunia Dead	Luka Berat Seriously Injured	Luka Ringan Minor Injured		
(1)	(2)	(3)	(4)	(5)	(6)	
Januari/January	9	-	-	14	2 800 000	
Februari/ February	10	1	-	17	1 350 000	
Maret/ March	9	-	-	12	2 400 000	
April/ April	14	2	-	26	28 000 000	
Mei/ May	4	-	-	6	2 700 000	
Juni/ June	9	2	1	8	4 600 000	
Juli/ July	14	2	1	15	6 300 000	
Agustus/ August	8	1	1	15	23 200 000	
September/ September	3	-	-	3	200 000	
Oktober/ October	6	2	-	11	51 400 000	
November/ November	11	-	1	17	7 400 000	
Desember/ December	6	1	-	7	1 300 000	
<b>Jumlah/ Total</b>	<b>2019</b>	103	11	4	151	131 650 000
	<b>2018</b>	82	7	3	142	293 050
	<b>2017</b>	95	15	3	187	406 750

Sumber/ Source : Polres Padang Panjang/ Police Department of Padang Panjang

**Tabel 4.4.2** Jumlah Tindak Pidana Menurut Jenis Kasus di Kota Padang Panjang, 2015 - 2019  
**Table** Number of Reported Criminal Cases by Cases in Padang Panjang, 2015 - 2019

Indikator <i>Indicator</i>	2015	2016	2017	2018	2019
(1)	(2)	(3)	(4)	(5)	(6)
Kejahatan Konvensional <i>Conventional Crime</i>	294	279	270	246	110
Kejahatan Trans Nasional <i>Trans National Crime</i>	-	-	15	20	22
Kejahatan Merugikan Negara <i>Crime Harms The Country</i>	6	11	-	-	1
Kejahatan Berimplikasi Kontijensi/ <i>Contingent Implications Crime</i>	-	-	-	-	-

Sumber/ Source : Polres Padang Panjang/ Police Department of Padang Panjang

**Tabel 4.4.3** Jumlah Tindak Pidana yang dilaporkan Menurut Bulan Kasus di Kota Padang Panjang, 2019  
**Table** *Number of Reported Criminal Cases by Month in Padang Panjang, 2019*

Bulan Month	Kelalaian menyebabkan orang lain luka/ mati <i>Negligence</i>	Perjudian <i>Gambling</i>	Pelanggaran Lalu lintas <i>Traffic Violations</i>	Senjata Tajam/Api <i>Weapon</i>
(1)	(2)	(3)	(4)	(5)
Januari/ <i>January</i>	-	-	428	-
Februari/ <i>February</i>	-	-	343	-
Maret/ <i>March</i>	-	-	528	-
April/ <i>April</i>	-	-	566	-
Mei/ <i>May</i>	-	-	282	-
Juni/ <i>June</i>	-	-	191	-
Juli/ <i>July</i>	-	-	460	-
Agustus/ <i>August</i>	-	4	750	-
September/ <i>September</i>	1	-	1 082	-
Oktober/ <i>October</i>	-	1	640	-
November/ <i>November</i>	-	-	1 180	-
Desember/ <i>December</i>	-	3	50	-
<b>Jumlah/ Total</b>				
<b>2019</b>	1	8	6 500	-
<b>2018</b>	5	8	5 400	-

Sumber/ Source : Polres Padang Panjang/ Police Department of Padang Panjang

**Tabel 4.4.4** Jumlah Tindak Pidana, Resiko Penduduk Terjadi Tindak Pidana per 100.000 Penduduk, Persentase Penyelesaian Tindak Pidana, dan Selang Waktu Terjadinya Tindak Pidana Menurut Kecamatan/kelurahan di Kota Padang Panjang, 2019  
*Crime Total, Crime Rate per 100,000 Population, Clearance Rate, and Crime Clock by Subdistrict and Villages in Padang Panjang, 2019*

Kecamatan/Kelurahan Subdistrict/Kelurahan	Jumlah Kejahatan yang Dilaporkan Crime Total	Resiko Penduduk Terjadi Tindak Pidana per 100.000 Penduduk Crime Rate per 100,000 Population
(1)	(2)	(3)
Padang Panjang Barat	78	266
1. Silaing Bawah	12	222
2. Silaing Atas	2	97
3. Pasar Usang	7	179
4. Kampung Manggis	6	105
5. Tanah Hitam	3	93
6. Pasar Baru	17	1287
7. Bukit Surungan	13	563
8. Balai-Balai	18	335
Padang Panjang Timur	38	156
1. Koto Panjang	4	71
2. Koto Katik	1	114
3. Ngalau	5	190
4. Ekor Lubuk	7	269
5. Sigando	-	-
6. Ganting	7	329
7. Guguk Malintang	13	183
8. Tanah Pak Lambik	1	54
<b>Padang Panjang</b>	<b>116</b>	<b>216</b>

Lanjutan Tabel/*Continued Table 4.4.4*

Kecamatan/Kelurahan <i>Subdistrict/Kelurahan</i>	Persentase Penyelesaian Kejahatan <i>Clearance Rate</i>	Selang Waktu Terjadinya Kejahatan <i>Crime Clock</i>
(1)	(4)	(5)
Padang Panjang Barat		
1. Silaing Bawah	5	...
2. Silaing Atas	6	...
3. Pasar Usang	-	...
4. Kampung Manggis	6	...
5. Tanah Hitam	-	...
6. Pasar Baru	12	...
7. Bukit Surungan	6	...
8. Balai-Balai	8	...
Padang Panjang Timur		
1. Koto Panjang	7	...
2. Koto Katik	-	...
3. Ngalau	-	...
4. Ekor Lubuk	7	...
5. Sigando	-	...
6. Ganting	5	...
7. Guguk Malintang	16	...
8. Tanah Pak Lambik	-	...
<b>Padang Panjang</b>	<b>78</b>	<b>...</b>

Sumber/ *Source* : Polres Padang Panjang/ *Police Department of Padang Panjang*



**Tabel 4.4.5** Banyaknya Perkara Pidana pada Pengadilan Negeri di Kota Padang Panjang, 2019  
**Table** Number of Criminal Cases in Padang Panjang, 2019

Bulan Month	Sisa Bulan Lalu Rest of Last Month				Masuk Bulan Ini Enter This Month			
	Biasa Regular	Singkat Short	Cepat Fast	Anak Child	Biasa Regular	Singkat Short	Cepat Fast	Anak Child
(1)	(2)	(3)	(4)	(5)	(6)	(7)	(8)	(9)
Januari/January	10	-	-	-	12	-	482	1
Februari/February	13	-	54	1	7	-	330	-
Maret/March	13	-	38	-	3	-	491	-
April/April	8	-	-	-	8	-	606	1
Mei/May	8	-	40	1	5	-	242	-
Juni/June	5	-	-	-	5	-	191	-
Juli/July	9	-	-	-	11	-	528	2
Agustus/August	11	-	80	-	4	-	673	6
September/September	10	-	-	6	7	-	1 083	-
Oktober/October	11	-	-	-	11	-	689	1
November/November	11	-	-	-	8	-	1 179	1
Desember/December	15	-	-	1	6	-	125	-

Lanjutan Tabel/*Continued Table 4.4.5*

Bulan Month	Putus Bulan Ini Off This Month				Sisa Bulan Ini Rest of This Month			
	Biasa Regular	Singkat Short	Cepat Fast	Anak Child	Biasa Regular	Singkat Short	Cepat Fast	Anak Child
(1)	(2)	(3)	(4)	(5)	(6)	(7)	(8)	(9)
Januari/ <i>January</i>	9	-	428	-	13	-	54	1
Februari/ <i>February</i>	7	-	346	1	13	-	38	-
Maret/ <i>March</i>	8	-	529	-	8	-	-	-
April/ <i>April</i>	8	-	566	-	8	-	40	1
Mei/ <i>May</i>	8	-	282	1	5	-	-	-
Juni/ <i>June</i>	1	-	191	-	9	-	-	-
Juli/ <i>July</i>	9	-	448	2	11	-	80	-
Agustus/ <i>August</i>	5	-	753	-	10	-	-	6
September/ <i>September</i>	6	-	1 083	6	11	-	-	-
Oktober/ <i>October</i>	11	-	689	1	11	-	-	-
November/ <i>November</i>	4	-	1 179	-	15	-	-	1
Desember/ <i>December</i>	14	-	125	1	7	-	-	-

Catatan/*Note*: Data Perkara Pidana pada Pengadilan Negeri ini termasuk Perkara Pidana Tilang/*Criminal Cases data in this State Court includes Criminal Cases of Violations*

Sumber / *Source* : Pengadilan Negeri Kota Padang Panjang/*Public Court of Padang Panjang Municipality*

**Tabel 4.4.6** Banyaknya Perkara Perdata pada Pengadilan Negeri di Kota Padang Panjang, 2019  
**Table** Number of Civil Cases in Padang Panjang, 2019

Bulan Month	Sisa Bulan Lalu Rest of Last Month			Masuk Bulan Ini Enter This Month		
	Gugatan Accusation	Permohonan Petition	Gugatan Sederhana Simple Accusation	Gugatan Accusation	Permohonan Petition	Gugatan Sederhana Simple Accusation
(1)	(2)	(3)	(4)	(5)	(6)	(7)
Januari/January	1	-	-	-	1	-
Februari/February	1	-	-	-	2	-
Maret/March	1	2	-	-	1	2
April/April	-	-	1	-	2	-
Mei/May	-	1	-	-	1	-
Juni/June	-	-	-	-	1	-
Juli/July	-	1	-	1	5	3
Agustus/August	1	1	3	-	4	1
September/September	1	1	-	1	4	1
Oktober/October	1	1	1	-	2	-
November/November	1	1	-	-	1	-
Desember/December	1	-	-	-	1	-

Lanjutan Tabel/*Continued Table 4.4.6*

Bulan Month	Putus Bulan Ini Rest of Last Month			Sisa Bulan Ini Enter This Month		
	Gugatan Accusation	Permohonan Petition	Gugatan Sederhana Simple Accusation	Gugatan Accusation	Permohonan Petition	Gugatan Sederhana Simple Accusation
(1)	(8)	(9)	(10)	(11)	(12)	(13)
Januari/ <i>January</i>	-	1	-	1	-	-
Februari/ <i>February</i>	-	-	-	1	2	-
Maret/ <i>March</i>	1	3	1	-	-	1
April/ <i>April</i>	-	1	1	-	1	-
Mei/ <i>May</i>	-	2	-	-	-	-
Juni/ <i>June</i>	-	-	-	-	1	-
Juli/ <i>July</i>	-	5	-	1	1	3
Agustus/ <i>August</i>	-	4	4	1	1	-
September/ <i>September</i>	1	4	-	1	1	1
Oktober/ <i>October</i>	-	2	1	1	1	-
November/ <i>November</i>	-	2	-	1	-	-
Desember/ <i>December</i>	-	1	-	1	-	-

Sumber / Source : Pengadilan Negeri Kota Padang Panjang/ *Public Court of Padang Panjang Municipality*

**Tabel 4.4.7** Banyaknya Perkara yang Diproses pada Kejaksaan Negeri Menurut Jenis Perkara di Kota Padang Panjang, 2015 - 2019  
**Table** *Number of Cases Processed at Domestic Prosecution by Type of Cases in Padang Panjang, 2015 - 2019*

Jenis Perkara Type of Cases	2015	2016	2017	2018	2019
(1)	(2)	(3)	(4)	(5)	(6)
1. Pencurian	24	22	28	18	28
2. Penganiayaan	6	19	10	1	3
3. Pencabulan	2	5	3	4	7
4. Lalu Lintas	2	6	3	2	4
5. Pembunuhan	-	-	-	1	1
6. Penggelapan/ Pe nipuan	6	3	5	9	4
7. Narkotika	10	8	14	20	37
8. Kekerasan dalam Rumah Tangga	2	2	4	1	1
9. Perjudian	8	10	2	-	4
10. Perlindungan Anak	10	12	11	-	16
11. Tilang	4 276	3 699	3 194	5 351	6 435

Sumber/ Source : Kejaksaan Negeri Kota Padang Panjang/ Domestic Prosecution Office of Padang Panjang Municipality

**Tabel 4.4.8**  
**Table****Jumlah Penghuni Lembaga Pemasyarakatan Menurut Lama Hukuman dan Jenis Kelamin di Kota Padang Panjang, 2019<sup>1</sup>**  
**Number of Prisoners by Length and Sex in Padang Panjang, 2019<sup>1</sup>**

Lama Hukuman <i>Length Sentence</i>	Dewasa <i>Adult</i>		Anak-anak <i>Children</i>		Jumlah <i>Total</i>	
	Laki-Laki <i>Male</i>	Perempuan <i>Female</i>	Laki-Laki <i>Male</i>	Perempuan <i>Female</i>	Laki-Laki <i>Male</i>	Perempuan <i>Female</i>
(1)	(2)	(3)	(4)	(5)	(6)	(7)
Seumur Hidup	-	-	-	-	-	-
> 5 Tahun	36	-	-	-	36	-
1 - 5 Tahun	57	-	2	-	59	-
< 1 Tahun	15	1	-	-	15	1
Tahanan	28	1	-	-	28	1
<b>Jumlah/ Total</b>	<b>136</b>	<b>2</b>	<b>2</b>	<b>-</b>	<b>138</b>	<b>2</b>

Catatan/ Note : <sup>1</sup>Termasuk Wilayah X Koto, tahun sebelumnya Wilayah X Koto dimasukkan di Kabupaten Tanah Datar/

Sumber/Source : Rumah Tahanan Negara Kelas II B Kota Padang Panjang/ *Prison Type II B of Padang Panjang Municipality*

**Tabel 4.4.9** Jumlah Penghuni Lembaga Pemasyarakatan Menurut Kejahatan dan Jenis Kelamin di Kota Padang Panjang, 2019  
**Number of Prisoners by Type of Crimes and Sex in Padang Panjang, 2019**

Kejahatan yang Dilakukan <i>Type of Crimes</i>	Laki-Laki <i>Male</i>	Perempuan <i>Female</i>	Jumlah <i>Total</i>
(1)	(2)	(3)	(4)
1. Penganiayaan/ <i>Treatment</i>	1	-	1
2. Pencurian/ <i>Thieving</i>	24	-	24
3. Pembunuhan/ <i>Murder</i>	-	-	-
4. Penggelapan/ <i>Embezzment</i>	3	-	3
5. Narkotika/ <i>Drugs</i>	49	1	50
6. Penipuan/ <i>Swindle</i>	5	1	6
7. Perampokan/ <i>Robber</i>	3	-	3
8. Kesusilaan/ <i>Morality</i>	1	-	1
9. Penadahan/ <i>Cistern</i>	-	-	-
10. Lain-lain/ <i>Others</i>	52	-	52
<b>Jumlah/ Total</b>	<b>2019</b>	<b>2</b>	<b>140<sup>1</sup></b>
	<b>2018</b>	<b>7</b>	<b>84</b>
	<b>2017</b>	<b>-</b>	<b>87</b>

Catatan/ *Note* : <sup>1</sup>Termasuk Wilayah X Koto, tahun sebelumnya Wilayah X Koto dimasukkan di Kabupaten Tanah Datar/

Sumber/ *Source* : Rumah Tahanan Negara Kelas II B Kota Padang Panjang/ *Prison Type II B of Padang Panjang Municipality*

**Tabel 4.4.10** Banyaknya Tambahannya Narapidana Per Bulan Menurut Jenis Kelamin di Kota Padang Panjang, 2019  
**Table** *Number of Prison Inmates by Sex in Padang Panjang, 2019*

Bulan Month	Dewasa Adult		Anak-anak Children		Jumlah Total		
	Laki-Laki Male	Perempuan Female	Laki-Laki Male	Perempuan Female	Laki-Laki Male	Perempuan Female	
(1)	(2)	(3)	(4)	(5)	(6)	(7)	
Januari/January	7	-	-	-	7	-	
Februari/February	4	-	-	-	4	-	
Maret/March	4	-	-	-	4	-	
April/April	4	-	-	-	4	-	
Mei/May	8	-	-	-	8	-	
Juni/June	3	-	1	-	4	-	
Juli/July	6	-	1	-	7	-	
Agustus/August	6	-	-	-	6	-	
September/September	23	-	-	-	23	-	
Oktober/October	8	-	-	-	8	-	
November/November	4	1	-	-	4	1	
Desember/December	17	1	-	-	17	1	
<b>Jumlah/ Total</b>	<b>2019</b>	<b>94</b>	<b>2</b>	<b>2</b>	<b>-</b>	<b>96</b>	<b>2</b>
	<b>2018</b>	<b>56</b>	<b>7</b>	<b>2</b>	<b>-</b>	<b>58</b>	<b>7</b>
	<b>2017</b>	<b>35</b>	<b>-</b>	<b>-</b>	<b>-</b>	<b>-</b>	<b>-</b>

Catatan/ Note : <sup>1</sup>Termasuk Wilayah X Koto, tahun sebelumnya Wilayah X Koto dimasukkan di Kabupaten Tanah Datar/  
 Sumber/Source : Rumah Tahanan Negara Kelas II B Kota Padang Panjang/ Prison Type II B of Padang Panjang Municipality



**Tabel 4.4.11** Banyaknya Tambahan Narapidana Bebas Per Bulan Menurut Jenis Kelamin di Kota Padang Panjang, 2019  
**Table** Number of Free Prison Inmates by Sex in Padang Panjang, 2019

Bulan Month	Dewasa Adult		Anak-anak Children		Jumlah Total		
	Laki-Laki Male	Perempuan Female	Laki-Laki Male	Perempuan Female	Laki-Laki Male	Perempuan Female	
(1)	(2)	(3)	(4)	(5)	(6)	(7)	
Januari/January	5	-	-	-	5	-	
Februari/February	-	-	-	-	-	-	
Maret/March	4	-	-	-	4	-	
April/April	2	-	-	-	2	-	
Mei/May	8	-	-	-	8	-	
Juni/June	2	-	-	-	2	-	
Juli/July	1	-	-	-	1	-	
Agustus/August	3	1	-	-	3	1	
September/September	4	-	-	-	4	-	
Oktober/October	7	-	-	-	7	-	
November/November	1	2	-	-	1	2	
Desember/December	5	-	-	-	5	-	
<b>Jumlah/Total</b>	<b>2019</b>	<b>42</b>	<b>3</b>	<b>-</b>	<b>-</b>	<b>42</b>	<b>3</b>
	<b>2018</b>	<b>32</b>	<b>3</b>	<b>-</b>	<b>-</b>	<b>32</b>	<b>3</b>
	<b>2017</b>	<b>49</b>	<b>-</b>	<b>-</b>	<b>-</b>	<b>49</b>	<b>-</b>

Sumber/Source : Rumah Tahanan Negara Kelas II B Kota Padang Panjang/ Prison Type II B of Padang Panjang Municipality

## 4.5 KEMISKINAN/ POVERTY

**Tabel 4.5.1** Garis Kemiskinan dan Penduduk Miskin di Kota Padang Panjang, 2013 - 2019  
**Table** *Poverty Line and Percentage of Poor People in Padang Panjang, 2013 - 2019*

Tahun Year	Garis Kemiskinan (Rp/kapita/bulan) Poverty Line (Rp/kapita/month)	Penduduk Miskin Poverty	
		Jumlah (000) Total	Persentase Percentage
(1)	(2)	(3)	(4)
2019	450 377	3,00	5,60
2018	438 075	3,11	5,88
2017	424 298	3,22	6,17
2016	420 981	3,47	6,75
2015	384 969	3,40	6,74
2014	378 852	3,23	6,40
2013	354 955	3,18	6,66

Sumber / Source : Badan Pusat Statistik Kota Padang Panjang/ BPS-Statistics of Padang Panjang Municipality

**Tabel 4.5.2**      **Persentase Penduduk Miskin, Indeks Kedalaman Kemiskinan dan Indeks Keparahan Kemiskinan, 2013-2019**  
**Table**              **Percentage of Poor People, Poverty Depth Index and Poverty Severity Index, 2013-2019**

<b>Tahun Year</b>	<b>Persentase Penduduk Miskin (P0) Poverty of Poor People</b>	<b>Indeks Kedalaman Kemiskinan (P1) Poverty Depth Index</b>	<b>Indeks Keparahan Kemiskinan (P2) Poverty Severity Index</b>
(1)	(2)	(3)	(4)
2019	5,60	0,53	0,09
2018	5,88	0,88	0,22
2017	6,17	0,94	0,22
2016	6,75	0,66	0,11
2015	6,74	0,54	0,05
2014	6,40	0,47	0,07
2013	6,66	0,81	0,15

Sumber / Source : Badan Pusat Statistik Kota Padang Panjang/ BPS-Statistics of Padang Panjang Municipality

**Tabel 4.5.3** Jumlah Penerima Bantuan (Kepala Keluarga) dan Anggaran Bantuan Sosial Pangan Menurut Kecamatan/ Kelurahan di Kota Padang Panjang, 2019  
**Number of Beneficiaries (Family Head) and Food Social Assistance Budget by Subdistrict and Villages in Padang Panjang, 2019**

Kecamatan/Kelurahan Subdistrict/Kelurahan	Jumlah Penerima Bantuan (Kepala Keluarga) Number of Beneficiaries (head of household)		Jumlah Anggaran (ribu rupiah) Budget Amount (thousand rupiahs)	
	Rencana Planning	Realisasi Realization	Rencana Planning	Realisasi Realization
(1)	(2)	(3)	(4)	(4)
Padang Panjang Barat	1 045	951	1 223 970 000	1 423 290 000
1. Silaing Bawah	165	139	202 950 000	219 450 000
2. Silaing Atas	85	83	94 380 000	117 810 000
3. Pasar Usang	103	106	120 120 000	158 070 000
4. Kampung Manggis	242	207	283 800 000	312 180 000
5. Tanah Hitam	165	177	198 000 000	263 010 000
6. Pasar Baru	65	58	69 960 000	80 850 000
7. Bukit Surungan	77	60	85 800 000	88 770 000
8. Balai-Balai	143	121	168 960 000	183 150 000
Padang Panjang Timur	1 224	1 170	1 438 470 000	1 782 000 000
1. Koto Panjang	205	199	254 760 000	317 130 000
2. Koto Katik	112	106	131 010 000	155 760 000
3. Ngalau	174	161	214 830 000	255 420 000
4. Ekor Lubuk	199	184	242 880 000	288 750 000
5. Sigando	154	132	189 420 000	210 540 000
6. Ganting	172	182	204 270 000	253 440 000
7. Guguk Malintang	142	144	163 680 000	209 220 000
8. Tanah Pak Lambik	66	62	37 620 000	91 740 000
<b>Padang Panjang</b>	<b>2 269</b>	<b>2 121</b>	<b>2 662 440 000</b>	<b>3 205 290 000</b>

Sumber/ Source : Dinas Sosial, Pengendalian Penduduk, Keluarga Berencana, Pemberdayaan Perempuan, dan Perlindungan Anak Kota Padang Panjang/ Social Service, Population Control, Family Planning, Women Empowerment, and Child Protection of Padang Panjang Municipality

#### 4.6 PENGELURAN PENDUDUK DAN KONSUMSI MAKANAN/ POPULATION EXPENDITURE AND FOOD CONSUMPTION

**Tabel 4.6.1** Persentase Penduduk Menurut Golongan Pengeluaran Per Kapita Sebulan di Kota Padang Panjang, 2018  
*Percentage of Population by Expenditure Per Capita Per Month Class in Padang Panjang, 2018*

<b>Golongan Pengeluaran Expenditure Class (rupiah)</b>	<b>Persentase Penduduk Percentage of Population</b>
(1)	(2)
< 499 999	2,79
500 000 - 749 999	19,19
750 000 - 999 999	21,37
1 000 000 - 1 499 999	27,14
1 500 000 +	29,51
<b>Jumlah/ Total</b>	<b>100,00</b>

Sumber / Source : Badan Pusat Statistik Kota Padang Panjang/ BPS-Statistics of Padang Panjang Municipality

**Tabel 4.6.2** Rata-rata Pengeluaran per kapita Sebulan Menurut Jenis Pengeluaran di Kota Padang Panjang, 2018 dan 2019  
**Table** *Average Expenditure Per Capita Per Month by Commodity Group in Padang Panjang, 2018 and 2019*

Kelompok Pengeluaran <i>Expenditure Group</i>	2018	2019
(1)	(2)	(3)
Kelompok Makanan <i>Food Group</i> (Rupiah)	665 314,96	670 634
Persentase/ <i>Percentage</i>	50,16	43,08
Kelompok Non Makanan <i>Non Food Group</i> (Rupiah)	661 020,62	886 006
Persentase/ <i>Percentage</i>	49,84	56,92
<b>Jumlah/ Total</b>	<b>1 326 335,59</b>	<b>1 556 640</b>
<b>Persentase/ Percentage</b>	<b>100,00</b>	<b>100,00</b>

Sumber / Source : Badan Pusat Statistik Kota Padang Panjang/ *BPS-Statistics of Padang Panjang Municipality*

**Tabel 4.6.3** Rata-rata Pengeluaran Perkapita Sebulan Menurut Kelompok Makanan di Kota Padang Panjang (rupiah), 2018-2019  
**Table** *Average Expenditure Per Capita Per Month by Food Group in Padang Panjang (rupiahs), 2018-2019*

Kelompok Makanan <i>Food Group</i>	2018	2019
(1)	(2)	(3)
Padi-padian/ <i>Cereals</i>	62 442,81	66 681
Umbi-umbian/ <i>Tubers</i>	6 571,02	6 584
Ikan, Udang, Cumi, Kerang/ <i>Fish</i>	52 582,66	53 567
Daging/ <i>Meat</i>	32 812,99	40 464
Telur dan susu/ <i>Eggs and milk</i>	38 386,69	36 970
Sayur-sayuran/ <i>Vegetables</i>	48 823,01	39 302
Kacang-kacangan/ <i>Legumes</i>	8 590,45	8 285
Buah-buahan/ <i>Fruits</i>	34 037,59	34 567
Minyak dan Kelapa/ <i>Oil and Coconuts</i>	15 838,43	16 333
Bahan minuman/ <i>Beverage stuffs</i>	13 046,57	12 322
Bumbu-bumbuan/ <i>Spices</i>	6 244,09	6 755
Konsumsi lainnya/ <i>Miscellaneous food items</i>	8 372,73	8 735
Makanan dan minuman jadi <i>Prepared food and beverages</i>	259 265,70	270 659
Rokok dan Tembakau/ <i>Cigarettes</i>	78 300,22	69 411
<b>Rata-rata Pengeluaran Makanan</b> <i>Average Food Expenditure</i>	<b>665 314,96</b>	<b>670 634</b>

Sumber / Source : Badan Pusat Statistik Kota Padang Panjang/ BPS-Statistics of Padang Panjang Municipality

**Tabel 4.6.4** Rata-rata Pengeluaran Perkapita Sebulan Menurut Kelompok Non Makanan di Kota Padang Panjang (rupiah), 2018-2019  
**Table** *Average Expenditure Per Capita Per Month by Non Food Group in Padang Panjang (rupiahs), 2018-2019*

Kelompok Bukan Makanan <i>Food Group</i>	2018	2019
(1)	(2)	(3)
Perumahan dan Fasilitas Rumah Tangga / <i>Housing and household facility</i>	284 058,60	316 749
Aneka Barang dan Jasa <i>Goods and services</i>	200 276,95	287 644
Pakaian, Alas Kaki, dan Tutup Kepala <i>Clothing, footwear, and headgear</i>	70 349,58	79 482
Barang yang Tahan Lama <i>Durable goods</i>	63 410,82	128 991
Pajak, Pungutan, dan Asuransi <i>Taxes and insurances</i>	34 630,79	47 041
Keperluan Pesta dan Upacara/ kenduri/ <i>Parties and ceremonies</i>	8 293,89	26 100
<b>Rata-rata Pengeluaran Bukan Makanan</b> <i>Average Food Expenditure</i>	<b>661 020,62</b>	<b>886 006</b>

Sumber / Source : Badan Pusat Statistik Kota Padang Panjang/ BPS-Statistics of Padang Panjang Municipality



**Tabel 4.6.5**      **Persentase Pengeluaran Perkapita Sebulan Menurut Kelompok Makanan di Kota Padang Panjang (rupiah), 2018-2019**  
**Table**              **Percentage Expenditure Per Capita Per Month by Food Group in Padang Panjang (rupiahs), 2018-2019**

<b>Kelompok Makanan</b> <i>Food Group</i>	<b>2018</b>	<b>2019</b>
(1)	(2)	(3)
Padi-padian/ <i>Cereals</i>	4,71	4,28
Umbi-umbian/ <i>Tubers</i>	0,50	0,42
Ikan, Udang, Cumi, Kerang/ <i>Fish</i>	3,96	3,44
Daging/ <i>Meat</i>	2,47	2,60
Telur dan susu/ <i>Eggs and milk</i>	2,89	2,37
Sayur-sayuran/ <i>Vegetables</i>	3,68	2,52
Kacang-kacangan/ <i>Legumes</i>	0,65	0,53
Buah-buahan/ <i>Fruits</i>	2,57	2,22
Minyak dan Kelapa/ <i>Oil and Coconuts</i>	1,19	1,05
Bahan minuman/ <i>Beverage stuffs</i>	0,98	0,79
Bumbu-bumbuan/ <i>Spices</i>	0,47	0,43
Konsumsi lainnya/ <i>Miscellaneous food items</i>	0,63	0,56
Makanan dan minuman jadi/ <i>Prepared food and beverages</i>	19,55	17,39
Rokok dan Tembakau/ <i>Cigarettes</i>	5,90	4,46
<b>Rata-rata Pengeluaran Makanan</b> <i>Average Food Expenditure</i>	<b>50,16</b>	<b>43,08</b>

Sumber / Source : Badan Pusat Statistik Kota Padang Panjang/ BPS-Statistics of Padang Panjang Municipality

**Tabel 4.6.6**      **Persentase Pengeluaran Perkapita Sebulan Menurut**  
**Table**            **Kelompok Non Makanan di Kota Padang Panjang (rupiah),**  
**2018-2019**  
**Percentage Expenditure Per Capita Per Month by Non Food**  
**Group in Padang Panjang (rupiahs), 2018-2019**

<b>Kelompok Bukan Makanan</b> <i>Food Group</i>	<b>2018</b>	<b>2019</b>
(1)	(2)	(3)
Perumahan dan Fasilitas Rumah Tangga / <i>Housing and household</i> <i>facility</i>	21,42	20,35
Aneka Barang dan Jasa <i>Goods and services</i>	15,10	18,48
Pakaian, Alas Kaki, dan Tutup Kepala <i>Clothing, footwear, and headgear</i>	5,30	5,11
Barang yang Tahan Lama <i>Durable goods</i>	4,78	8,29
Pajak, Pungutan, dan Asuransi <i>Taxes and insurances</i>	2,61	3,02
Keperluan Pesta dan Upacara/ kenduri/ <i>Parties and ceremonies</i>	0,63	1,68
<b>Rata-rata Pengeluaran Bukan</b> <b>Makanan</b> <i>Average Food Expenditure</i>	<b>49,84</b>	<b>56,92</b>

Sumber / Source : Badan Pusat Statistik Kota Padang Panjang/ BPS-Statistics of Padang Panjang Municipality



# PERTANIAN, PERKEBUNAN, PETERNAKAN, DAN PERIKANAN

AGRICULTURE, CROPS,  
LIVESTOCK, AND FISHERY

## DAGING

Meat



843.796 KG



Sapi/ Beef Cattle

123.268 KG



Kerbau/ Buffalo

8.501 KG



Kambing/ Goat

Egg production

## PRODUKSI TELUR



2019



7.340 KG



34.641 KG

## PRODUKSI TERNAK

DAN

## UNGGAS

2019

Livestock and poultry  
production in 2019

Milk production

## PRODUKSI SUSU



396.025 LITER



**PENJELASAN TEKNIS**

1. Data pokok tanaman pangan yang dikumpulkan oleh Badan Pusat Statistik adalah luas panen dan produktivitas (hasil per hektar). Produksi merupakan hasil perkalian antara luas panen dan produktivitas.
2. Data luas panen padi tahun 2018 dihitung dengan metode Kerangka Sampel Area (KSA), menggantikan metode pengumpulan data luas panen padi yang sebelumnya, yaitu metode eye estimate yang dikumpulkan melalui pelaporan data Statistik Pertanian (SP) oleh Kepala Cabang Dinas (KCD) Kecamatan.
3. Angka produktivitas padi diperoleh melalui survei ubinan pada plot berukuran 2,5 m x 2,5 m dalam bentuk produksi Gabah Kering Panen (GKP) yang dikonversikan menjadi Gabah Kering Giling (GKG) berdasarkan angka konversi GKP ke GKG hasil Survei Konversi Gabah ke Beras tahun 2018.
4. Angka produksi setara beras diperoleh melalui hasil perkalian antar produksi padi dengan angka konversi GKG ke beras hasil Survei Konversi Gabah ke Beras tahun

**TECHNICAL NOTES**

1. *The main of food crops collected by BPS-Statistics Indonesia are harvested area and productivity (yield per hectare). Production is the result of multiplication between harvested area and productivity.*
2. *The calculation of paddy harvested area data was carried out by the area Sampling Frame (ASF) method in 2018. The method replaced the previous one, namely the eye estimate method by which the data were collected through reporting on Agricultural Statistics data (called SP for Statistik Pertanian) by the Agricultural Extension Officer (called KCD for Kepala Cabang Dinas) of Sub-district.*
3. *The paddy productivity (yield) figures are obtained through a crop cutting survey on plots sized of 2.5 m in the form of harvest unhusked paddy (called GKP for Gabah Kering Panen) converted onto dry unhusked paddy (called GKG for Gabah Kering Giling) using conversion rates based on the paddy to Rice Conversion Survey in 2018.*
4. *The rice production figures were obtained through the multiplication of paddy production with the conversion rates from GKG to polished rice resulted from the*

2018.

*Paddy to Rice Conversion Survey in 2018.*

- |  |   |
|--|---|
| <p>5. Data produksi Palawija (termasuk jagung dan kedelai) terakhir dirilis pada tahun 2015. Sejak tahun 2016, BPS sudah tidak merilis lagi data produksi palawija karena metode pengumpulan luas panen metode palawija masih menggunakan metode lama, yaitu eye estimate, yang diduga sudah tidak akurat untuk pengumpulan data luas panen.</p> | <p>5. <i>Data on secondary food crops (including maize and soyabeans) were last relased in 2015. Since 2016, BPS-Statistics Indonesia has not relased production data on secon- dary used the old method, which is was suspected to be inaccurate for data collection of harvested area.</i></p>                            |
| <p>6. Data luas baku lahan sawah yang digunakan sebagai dasar perhitungan luas panen adalah Luas Baku Lahan Sawah Nasional terbaru berdasarkan Ketetapan Menteri ATR/Kepala BPN-RI No. 399/Kep-23.3/X/2018 tanggal 8 Oktober 2018. Luas lahan baku sawah nasional tahun 2018 adalah sebesar 7.105.145 hektar.</p>                                | <p>6. <i>The wetland area used as the basis for calculating the harvested area is the latest National Wetland Area based on the Decree of the Agrarian Affairs and Spatial Planning Minister/Chief of National land Agency No. 399/Kep-23.3/X/2018 October 8,2018. The wetland area in 2018 was 7,105,145 hectares.</i></p> |
| <p>7. Survei Pertanian Hortikultura (SPH) diselenggarakan oleh Badan Pusat Statistik bekerja sama dengan Direktorat Jendral Hortikultura, Kementerian Pertanian.</p>   | <p>7. <i>The Agritural Survey for Horticultural (SPH) is carried out by the BPS-Statistics in cooperation with the Directorate General of Hoticulture, Ministry of Agriculture.</i></p>   |
| <p>8. Kuesioner yang digunakan dalam pengumpulan data SPH mencakup:</p> <ul style="list-style-type: none"> <li>a. SPH-SBS digunakan untuk data tanaman sayuran dan buah-buahan semusim.</li> <li>b. SPH-BST digunakan untuk data tanaman buah-buahan</li> </ul>  | <p>8. <i>The Questionnaire used to collect the Agricultural Survey for Horticultural data are:</i></p> <ul style="list-style-type: none"> <li>a. <i>SPH-SBS used for data on seasonal vegetables and fruit plants.</i></li> <li>b. <i>SPH-BST used for data on annual fruit and vegetable</i></li> </ul>                    |

- dan sayuran tahunan.
- c. SPH-TBF digunakan untuk data tanaman biofarmaka.
  - d. SPH-TH digunakan untuk data tanaman hias.
9. Metode Yang digunakan dalam survei ini adalah metode pencacahan lengkap terhadap seluruh kecamatan di Indonesia dan dilaporkan secara rutin bulanan untuk SPH-SBS dan triwulanan untuk SPH-BST,SPH-TBF, SPH-TH oleh KCD.
10. Tanaman sayuran dan buah-buahan semusim
- a. Tanaman sayuran semusim adalah tanaman yang bermanfaat sebagai sayur, sebagai sumber vitamin, mi- neral, dan lain-lain yang berumur kurang dari satu tahun. Pada umumnya bagian yang digunakan sebagai sayur berupa daun, bunga, buah dan umbi.
  - b. Tanaman buah-buahan semusim adalah tanaman yang menghasilkan buah segar sebagai sumber vitamin, mineral, dan lain-lain yang berumur kurang dari satu tahun dan berbatang lunak. Pada umumnya buah yang dihasilkan dapat dikonsumsi tanpa terlebih dahulu.
11. Tanaman Buah-buahan dan sayuran tahunan
- plants.*
- c. *SPH-TBF used for data on medicinal plants.*
  - d. *SPH-TH used for data on ornamental plants.*
9. *The method used in this survey is complete enumeration for all of sub districts in Indonesia and reported monthly for SPH-SBS and quarterly for SPH-BST, SPH-TBF, SPH-TH by agriculture extension workers.*
10. *Seasonal vegetable and fruit plants*
- a. *Seasonal vegetables, wich are the source of vitamin,mineral,etc that are aged less then 1 year. In general, parts that consumed are in the from of leaves, flower, fruits, and tubers.*
  - b. *Seasonal fruit plants are plants that produce fresh fruit as a source of vitamin, mineral, etc that are aged less then 1 year and soft trunked. Gene- rally, the fruit produced can be consumed without being cooked first.*
11. *11. Annual fruit and vegetable plants*



- a. Tanaman buah-buahan tahunan adalah tanaman yang menghasilkan buah segar sebagai sumber vitamin, mineral, dan lain-lain yang berumur satu tahun atau lebih. Pada umumnya buah yang dihasilkan dapat dikonsumsi tanpa dimasak dahulu.
  - b. Tanaman sayuran tahunan adalah tanaman yang bermanfaat sebagai sayur, sebagai sumber vitamin, mineral, dan lain-lain yang berumur satu tahun atau lebih. Pada umumnya bagian yang digunakan sebagai sayur berupa daun, bunga, buah, dan umbi.
12. Tanaman Biofarmaka adalah tanaman yang bermanfaat untuk obat-obatan, kosmetik, dan kesehatan yang dikonsumsi atau digunakan dari bagian-bagian tanaman, seperti daun, batang, buah, umbi (rimpang) ataupun akar.
  13. Tanaman Hias adalah tanaman yang mempunyai nilai keindahan baik bentuk, warna daun, tajuk maupun yang sering digunakan untuk penghias pekarangan dan lain sebagainya.
  14. Data yang dikumpulkan dalam SPH mencakup: data tentang luas penanaman, luas panen (untuk buah-buahan tahunan
- a. *Annual fruit plants are plants that produce fresh fruit as source of vitamin, mineral, etc that are aged less than 1 year and soft trunked. Generally, the fruit produced can be consumed without being cooked first.*
  - b. *Annual vegetable plants used as vegetables as sources of vitamin, mineral, etc that are aged less than 1 year. In general, parts that consumed are in the form of leaves, flower, fruits, and tubers.*
12. *Medicinal plants are plants which are useful for medicine, cosmetic, and health. It is consumed from part of the plant, such as leaf, flower, fruit, tuber, and root.*
  13. *Ornamental plants are plants which have a beauty value, either in shape, colour of leaf or crown of flower and they are often used as a yard decorator.*
  14. *The Agriculture Survey for Horticulture collect the information on the planted area, harvested area (for annual fruits is the number*

adalah banyaknya tanaman yang menghasilkan), produksi, luas rusak, luas tanaman akhir, dan harga jual petani.

*of production plant), production, damage area, plant area in the end of period, and price on the farm-gate level.*

15. Luas panen adalah luas tanaman sayuran, buah-buahan, biofarmaka, dan tanaman hias yang diambil hasilnya/dipanen pada periode pelaporan.

15. *Harvested are is are which vegetables, fruit, medicinal and ornamental plant of crop harvested during the period of report.*

16. Luas panen untuk tanaman sayuran : luas tanaman yang dipanen sekaligus/habis/dibongkar dan luas tanaman yang dipanen berkali-berkali (lebih dari satu kali)/belum habis.

16. *Harvested are of vegetables: area of entirely harvested/demolished plant and plant that is harvested several times/undemonlished.*

a. Tanaman yang dipanen sekaligus/habis/dibongkar adalah tanaman yang sehabis panen langsung dibongkar/dicabut, terdiri dari bawang merah, bawang putih, bawang daun, kentang, wortel, lobak, dan lain-lain.

a. *Entirely harvested/demolished plant are plants usually harvested once and demolished to be substuted by other plants, consisting of sallots, garlic, welch onion, potato, cabbage, cauliflower, chinnese cabbage, carrots, radish, etc.*

b. Tanaman yang dipanen berkali-kali (lebih dari satu kali)/ belum habis adalah tanaman yang pemanenannya lebih dari satu kali dan biasanya dibongkar apabila panen terakhir sudah tidak memadai lagi, terdiri: kacang panjang, terung, tomat, buncis, ketimun, labu siam, kangkung, bayam, melon semangka, dan blewah.

b. *Plants that are harvested sereval time/undemolished are plants usually harvested more than once and demolished in the case that the last harvest was economically not profitable. They consist of: yarld long beans, chili, small chili, mushroom, tomatoes, eggplant, green beans, cucumber, chayote, kangkong, spinach, melon, watermelon, and capulage.*

17. Produksi adalah hasil menurut bentuk produk dari setiap

17. *Productioin is the standard production quantity form of*

tanaman sayuran, buah-buahan, biofarmaka, dan tanaman hias yang diambil berdasarkan luas yang dipanen/tanaman yang menghasilkan pada bulan/triwulan laporan.

*vegetable, fruit, medicinal and ornamental plant based on harvested area/the number of production plant reported monthly/quarterly.*

18. Data Perkebunan merupakan data sekunder yang bersumber dari Dinas Pangan dan Pertanian Kota Padang Panjang.

18. *Plantations data are secondary data obtained from Agriculture Agency of Padang Panjang Municipality.*

19. Data populasi ternak dan produksi ternak bersumber dari Dinas Pangan dan Pertanian Kota Padang Panjang,

19. *Data of domestic livestock population and Production of livestock are obtain from Agriculture Agency of Padang Panjang Municipality.*

20. Data statistik perikanan merupakan data sekunder yang bersumber dari Dinas Pangan dan Pertanian Kota Padang Panjang. Statistik perikanan dibedakan atas data Perikanan Tangkap dan Perikanan Budidaya. Perikanan Tangkap diklasifikasikan atas penangkapan ikan di laut dan pe- nangkapan ikan di perairan umum. Perikanan Budidaya diklasifikasikan atas jenis budidaya yaitu budidaya laut, tambak, kolam, karamba, jaring apung, dan sawah.

20. *Fishery data are secondary data obtained from Agriculture Agency of Padang Panjang Municipality. Fishery Statistics are categorized into capture fisheries and aquaculture. Capture fisheries are further classified into marine capture fisheries and inland open water capture fisheries. Aquaculture are further classified into several types of culture: marine culture, brackish water pond, fresh water pond, cage, floating net, and fish breeding in paddy fields.*

21. Rumah Tangga Perikanan Tangkap adalah rumah tangga yang melakukan kegiatan penangkapan ikan/binatang air lainnya/tanaman air dengan tujuan sebagian/seluruh hasilnya untuk dijual.

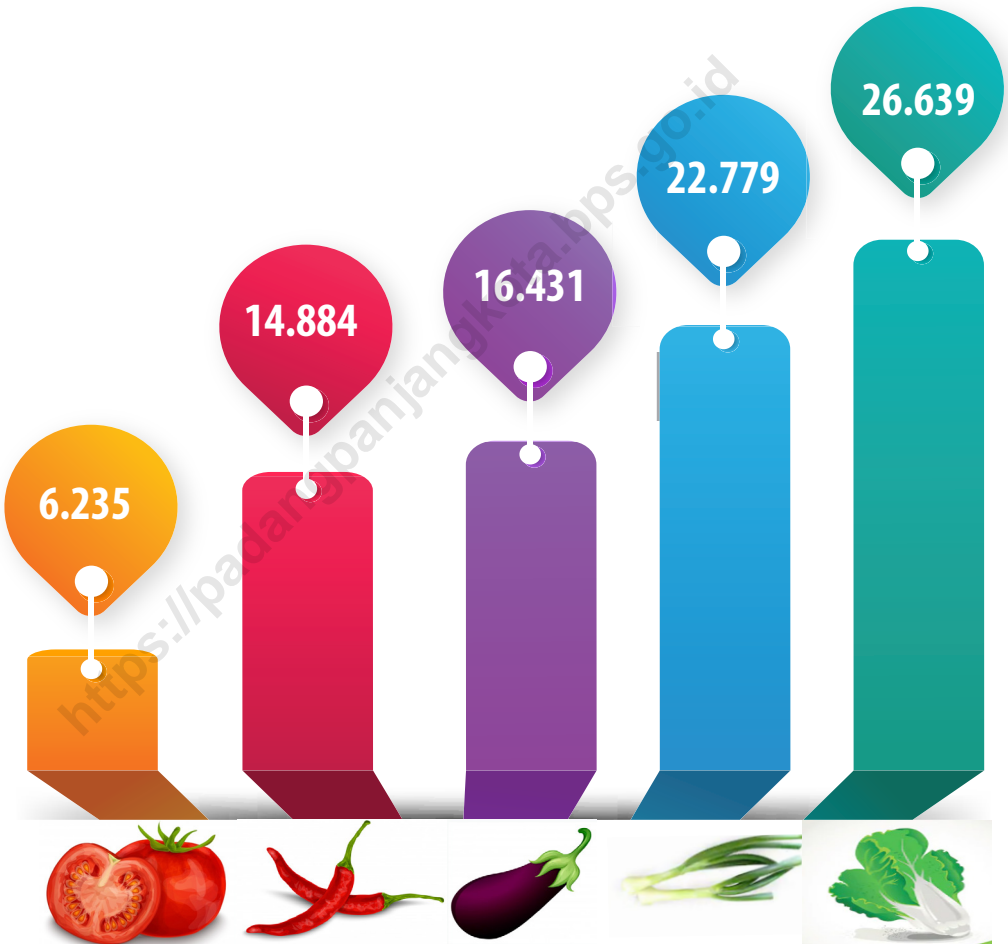
21. *A capture fisheries household is a household conducting activities in catching fishes/other aquatic animals/aquatic plants, for which the products are wholly or partly to be sold.*

22. Rumah Tangga Perikanan Budidaya adalah rumah tangga yang melakukan kegiatan budidaya ikan/binatang air lainnya/tanaman air dengan tujuan sebagian/seluruh hasilnya untuk dijual
22. *An aquaculture fisheries household is a household conducting activities in culturing fishes/other aquatic animals/aquatic plants, for which the products are wholly or partly to be sold.*

<https://padangpanjangkota.bps.go.id>

**Gambar** 5.1  
**Figures**

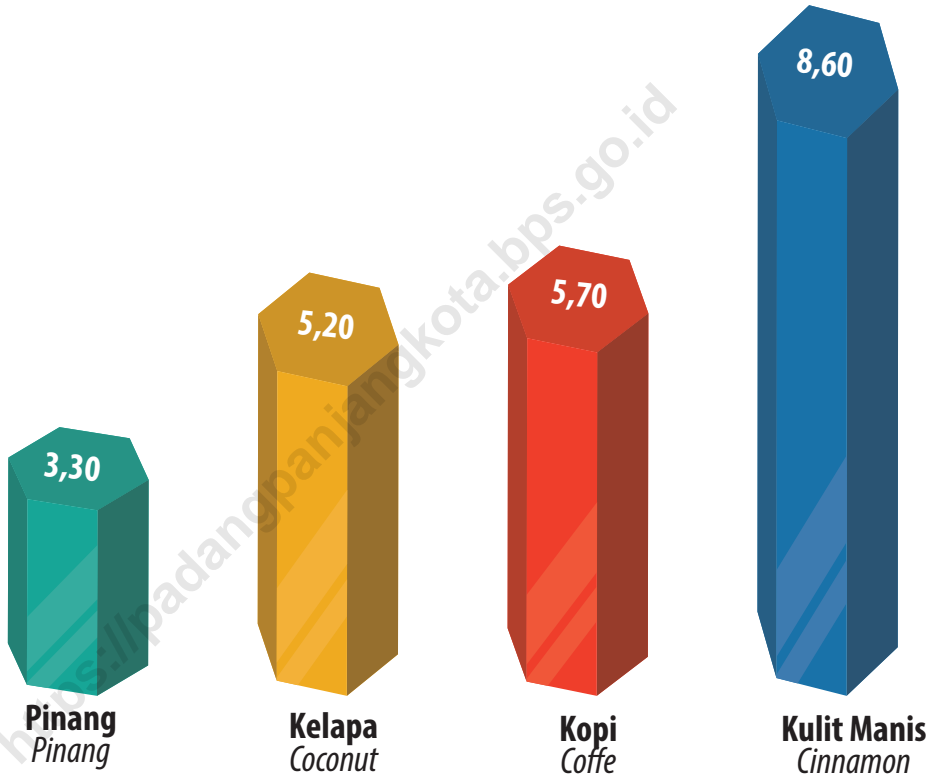
**Produksi Tanaman Sayuran Semusim menurut Jenis Tanaman (Ton) di Kota Padang Panjang, 2019**  
**Production of Seasonal Vegetables by Kind of Plant (Tons) in Padang Panjang Municipality, 2019**



Sumber/Source: BPS, Statistik Pertanian Hortikultura SPH-SBS dan Dinas Pangan dan Pertanian Kota Padang Panjang/BPS-Statistics Indonesia, Agricultural Statistic for Horticulture SPH-SBS/ Food and Agriculture Agency of Padang Panjang Municipality

**Gambar** 5.2  
**Figures**

**Produksi Tanaman Perkebunan menurut Jenis Tanaman (Ton) di Kota Padang Panjang, 2019**  
*Production of Crops by Type of Crop (Tons) in Padang Panjang Municipality, 2019*



Sumber/Source: Dinas Pangan dan Pertanian Kota Padang Panjang/Food and Agriculture Agency of Padang Panjang Municipality



## 5.1 PERTANIAN, PERKEBUNAN, PETERNAKAN, DAN PERIKANAN AGRICULTURE, CROPS, LIVESTOCK, AND FISHERY

**Tabel** 5.1.1 **Luas Panen, Produktivitas, dan Produksi Padi Menurut Kecamatan (ha) di Kota Padang Panjang, 2019**  
*Harvested Area, Productivity, dan Production of Paddy by Subdistrict (ha) in Padang Panjang Municipality, 2019*

Kecamatan Subdistrict	Luas Panen (ha) Harvested Area (ha)	Produktivitas (ton/ha) Productivity (ton/ha)	Produksi (ton) Production (ton)
(1)	(2)	(3)	(4)
Padang Panjang Barat	...	...	...
Padang Panjang Timur	...	...	...
<b>Padang Panjang</b>	...	...	...

Sumber/Source: BPS, Laporan Statistik Pertanian (SP) Tanaman Pangan/BPS-Statistics Indonesia, Agriculture Statistic Report of Food Crops



**Tabel** 5.1.2  
**Table**

**Produksi Padi<sup>1</sup> dan Beras Menurut Kecamatan (ha) di Kota Padang Panjang, 2019**  
**Paddy and Rice Production<sup>1</sup> by Subdistrict (ha) in Padang Panjang Municipality, 2019**

Kecamatan Subdistrict	Produksi Padi (ton GKG) Paddy Production (ton GKG)	Produksi Padi Setara Beras (ton) Rice Equivalent Production (ton)
(1)	(2)	(3)
Padang Panjang Barat	...	...
Padang Panjang Timur	...	...
<b>Padang Panjang</b>	<b>...</b>	<b>...</b>

Catatan/Note: <sup>1</sup> Kualitas produksi gabah kering giling/The production is in term of dry unhusked paddy  
 Sumber/Source: BPS, Laporan Statistik Pertanian (SP) Tanaman Pangan/BPS-Statistics Indonesia, Agriculture Statistic Report of Food Crops

**Tabel 5.1.3** **Produksi Jagung dan Kedelai Menurut Kecamatan (ha) di Kota Padang Panjang, 2019**  
***Production of Maize and Soybeans by Subdistrict (ha) in Padang Panjang Municipality, 2019***

Kecamatan Subdistrict	Produksi Jagung (ton) Maize Production (ton)	Produksi Kedelai (ton) Soybeans Production (ton)
(1)	(2)	(3)
Padang Panjang Barat	-	-
Padang Panjang Timur	-	-
<b>Padang Panjang</b>	<b>-</b>	<b>-</b>

Sumber/Source: BPS, Laporan Statistik Pertanian (SP) Tanaman Pangan/BPS-Statistics Indonesia, Agriculture Statistic Report of Food Crops

**5.2 HORTIKULTURA  
HORTICULTURE**

**Tabel 5.2.1 Luas Panen Tanaman Sayuran Menurut Kecamatan/  
Table Kelurahan dan Jenis Tanaman (ha) di Kota Padang Panjang,  
2018 dan 2019  
Harvested Area of Vegetables by Subdistrict and Kind of Plant  
(ha) in Padang Panjang Municipality, 2018 and 2019**

Kecamatan/Kelurahan Subdistrict/Kelurahan	Bawang Daun/Wlech Onion		Cabai/Chili	
	2018	2019	2018	2019
(1)	(2)	(3)	(4)	(5)
Padang Panjang Barat	75	79	59	58
1. Silaing Bawah	9	10	6	9
2. Silaing Atas	-	1	-	1
3. Pasar Usang	5	2	3	1
4. Kampung Manggis	23	23	20	18
5. Tanah Hitam	-	1	2	2
6. Pasar Baru	-	-	-	-
7. Bukit Surungan	38	42	28	27
8. Balai-Balai	-	-	-	-
Padang Panjang Timur	108	120	116	98
1. Koto Panjang	5	7	6	4
2. Koto Katik	4	6	6	4
3. Ngalau	14	16	13	14
4. Ekor Lubuk	18	21	21	18
5. Sigando	25	26	26	20
6. Ganting	34	35	36	32
7. Guguk Malintang	8	9	8	6
8. Tanah Pak Lambik	-	-	-	-
<b>Padang Panjang</b>	<b>183</b>	<b>199</b>	<b>175</b>	<b>156</b>

Lanjutan Tabel/*Continued Table 5.2.1*

Kecamatan/Kelurahan <i>Subdistrict/Kelurahan</i>	Petsai/ Sawi/ <i>Chinese Cabbage</i>		Tomat/ <i>Tomato</i>	
	2018	2019	2018	2019
(1)	(6)	(7)	(8)	(9)
Padang Panjang Barat	76	80	11	15
1. Silaing Bawah	7	9	2	3
2. Silaing Atas	-	-	-	-
3. Pasar Usang	3	2	-	-
4. Kampung Manggis	29	31	5	7
5. Tanah Hitam	-	1	-	-
6. Pasar Baru	-	-	-	-
7. Bukit Surungan	37	37	4	5
8. Balai-Balai	-	-	-	-
Padang Panjang Timur	102	119	24	24
1. Koto Panjang	4	6	2	1,5
2. Koto Katik	4	5	3	3
3. Ngalau	13	17	4	4
4. Ekor Lubuk	16	20	4	5
5. Sigando	23	25	4	4,5
6. Ganting	34	37	5	5
7. Guguk Malintang	8	9	2	1
8. Tanah Pak Lambik	-	-	-	-
<b>Padang Panjang</b>	<b>178</b>	<b>199</b>	<b>35</b>	<b>39</b>

Lanjutan Tabel/Continued Table 5.2.1

Kecamatan/Kelurahan Subdistrict/Kelurahan	Terung/Eggplant		Buncis/Bean	
	2018	2019	2018	2019
(1)	(6)	(7)	(8)	(9)
Padang Panjang Barat	76	39	11	15
1. Silaing Bawah	7	7	2	3
2. Silaing Atas	-	-	-	-
3. Pasar Usang	3	1	-	1
4. Kampung Manggis	29	14	5	6
5. Tanah Hitam	-	1	-	-
6. Pasar Baru	-	-	-	-
7. Bukit Surungan	37	16	4	5
8. Balai-Balai	-	-	-	-
Padang Panjang Timur	102	37	24	25
1. Koto Panjang	4	3	2	1
2. Koto Katik	4	3	3	1
3. Ngalau	13	5	4	5
4. Ekor Lubuk	16	6	4	6
5. Sigando	23	7	4	4
6. Ganting	34	9	5	6
7. Guguk Malintang	8	4	2	2
8. Tanah Pak Lambik	-	-	-	-
<b>Padang Panjang</b>	<b>62</b>	<b>76</b>	<b>34</b>	<b>40</b>

Sumber/Source: BPS, Statistik Pertanian Hortikultura SPH-SBS dan Dinas Pangan dan Pertanian Kota Padang Panjang/BPS-Statistics Indonesia, Agricultural Statistic for Horticulture SPH-SBS/ Food and Agriculture Agency of Padang Panjang Municipality

**Tabel**  
**Table** 5.2.2

**Produksi Tanaman Sayuran Menurut Kecamatan/  
Kelurahan dan Jenis Tanaman (ton) di Kota Padang  
Panjang, 2018 dan 2019**  
*Production of Vegetables by Subdistrict/Kelurahan and Kind  
of Plant (ton) in Padang Panjang Municipality, 2018 and  
2019*

Kecamatan/Kelurahan Subdistrict/Kelurahan	Bawang Daun/Wlech Onion		Cabai/Chili	
	2018	2019	2018	2019
(1)	(2)	(3)	(4)	(5)
Padang Panjang Barat	9 002,0	9 291,0	6 291,0	5 865,0
1. Silaing Bawah	1 080,0	1 176,0	639,5	910,0
2. Silaing Atas	-	118,0	-	101,0
3. Pasar Usang	600,0	235,0	320,0	101,0
4. Kampung Manggis	2 761,0	2 705,0	2 132,6	1 820,0
5. Tanah Hitam	-	118,0	213,26	203,0
6. Pasar Baru	-	-	-	-
7. Bukit Surungan	4 561,0	4 939,0	2 985,64	2 730,0
8. Balai-Balai	-	-	-	-
Padang Panjang Timur	11 882,0	13 488,0	1 0875,0	9 019,4
1. Koto Panjang	550,0	786,8	562,5	368,1
2. Koto Katik	440,0	674,4	562,5	368,1
3. Ngalau	1 540,0	1 798,4	1 218,75	1 288,0
4. Ekor Lubuk	1 980,0	2 360,4	1 968,75	1 657,0
5. Sigando	2 751,0	2 922,4	2 437,5	1 841,0
6. Ganting	3 741,0	3 934,0	3 375,0	2 945,0
7. Guguk Malintang	880,0	1 011,6	750,0	552,2
8. Tanah Pak Lambik	-	-	-	-
<b>Padang Panjang</b>	<b>20 884,0</b>	<b>22 779,0</b>	<b>17 166,0</b>	<b>14 884,4</b>

Lanjutan Tabel/Continued Table 5.2.2

Kecamatan/Kelurahan Subdistrict/Kelurahan	Petsai/ Sawi/Chinese Cabbage		Tomat/Tomato	
	2018	2019	2018	2019
(1)	(6)	(7)	(8)	(9)
Padang Panjang Barat	10 663,0	10 932,0	1 990,0	2 192,0
1. Silaing Bawah	982,0	1 230,0	361,0	438,0
2. Silaing Atas	-	-	-	-
3. Pasar Usang	421,0	273,0	-	-
4. Kampung Manggis	4 069,0	4 236,0	905,0	1 023,0
5. Tanah Hitam	-	137,0	-	-
6. Pasar Baru	-	-	-	-
7. Bukit Surungan	5 191,0	5 056,0	724,0	731,0
8. Balai-Balai	-	-	-	-
Padang Panjang Timur	13 015,0	15 707,0	3 400,0	4 043,0
1. Koto Panjang	510,0	792,0	283,0	252,7
2. Koto Katik	510,0	660,0	425,0	505,4
3. Ngalau	1 659,0	2 243,9	567,0	673,8
4. Ekor Lubuk	2 042,0	2 639,8	567,0	842,0
5. Sigando	2 935,0	3 299,8	567,0	758,1
6. Ganting	4 338,0	4 883,7	708,0	842,6
7. Guguk Malintang	1 021,0	1 187,9	283,0	168,5
8. Tanah Pak Lambik	-	-	-	-
<b>Padang Panjang</b>	<b>23 678,0</b>	<b>26 639,0</b>	<b>5 390,0</b>	<b>6 235,0</b>

Lanjutan Tabel/Continued Table 5.2.2

Kecamatan/Kelurahan Subdistrict/Kelurahan	Terung/Eggplant		Buncis/Bean	
	2018	2019	2018	2019
(1)	(6)	(7)	(8)	(9)
Padang Panjang Barat	7 343,0	9 794,0	2 185,0	2 351,0
1. Silaing Bawah	1 175,0	1 758,0	364,0	470,0
2. Silaing Atas	-	-	-	-
3. Pasar Usang	294,0	251,0	182,0	157,0
4. Kampung Manggis	2 056,0	3 516,0	910,0	940,0
5. Tanah Hitam	-	251,0	-	-
6. Pasar Baru	-	-	-	-
7. Bukit Surungan	3 818,0	4 018,0	729,0	784,0
8. Balai-Balai	-	-	-	-
Padang Panjang Timur	7 538,0	6 636,6	2 910,0	3 783,0
1. Koto Panjang	407,0	538,2	132,0	150,0
2. Koto Katik	611,0	538,0	132,0	152,0
3. Ngalau	1 019,0	896,9	529,0	757,0
4. Ekor Lubuk	1 222,0	1 076,0	661,0	912,0
5. Sigando	1 426,0	1 256,0	397,0	605,0
6. Ganting	1 834,0	1 614,0	794,0	904,0
7. Guguk Malintang	1 019,0	717,5	265,0	303,0
8. Tanah Pak Lambik	-	-	-	-
<b>Padang Panjang</b>	<b>14 881,0</b>	<b>16 430,6</b>	<b>5 095,0</b>	<b>6 134,0</b>

Sumber/Source: BPS, Statistik Pertanian Hortikultura SPH-SBS dan Dinas Pangan dan Pertanian Kota Padang Panjang/BPS-Statistics Indonesia, Agricultural Statistic for Horticulture SPH-SBS/ Food and Agriculture Agency of Padang Panjang Municipality



**Tabel**  
**Table** 5.2.3

**Luas Panen Tanaman Sayuran dan Buah–Buahan Semusim Menurut Jenis Tanaman (ha) di Kota Padang Panjang, 2016 - 2019**  
**Harvested Area of Seasonal Vegetables and Fruits by Kind of Plant (ha) in Padang Panjang Municipality, 2016 - 2019**

Jenis Tanaman Kind of Plants	2016	2017	2018	2019
(1)	(2)	(3)	(4)	(5)
<i>Sayuran/ Vegetables</i>				
Bawang Daun/ <i>Wlech Onion</i>	171	167	183	199
Cabai/ <i>Chili</i>	149	185	175	156
Petsai/sawi / <i>Chinese Cabbage</i>	152	169	178	199
Tomat/ <i>Tomato</i>	16	25	35	39
Terung/ <i>Eggplant</i>	61	55	62	76
Buncis/ <i>Bean</i>	33	25	34	40
<i>Buah–Buahan/ Fruits</i>				
Semangka/ <i>Watermelon</i>	-	-	-	-
Stroberi/ <i>Strawberry</i>	-	-	-	-

Sumber/Source: BPS, Statistik Pertanian Hortikultura SPH-SBS dan Dinas Pangan dan Pertanian Kota Padang Panjang/BPS-Statistics Indonesia, Agricultural Statistic for Horticulture SPH-SBS/ Food and Agriculture Agency of Padang Panjang Municipality

**Tabel**  
**Table** 5.2.4**Produksi Tanaman Sayuran dan Buah-Buahan Semusim Menurut Jenis Tanaman (ton) di Kota Padang Panjang, 2016 - 2019**  
*Production of Seasonal Vegetables and Fruits by Kind of Plant (ha) in Padang Panjang Municipality, 2016 - 2019*

Jenis Tanaman Kind of Plants	2016	2017	2018	2019
(1)	(2)	(3)	(4)	(5)
<i>Sayuran/ Vegetables</i>				
Bawang Daun/ <i>Wlech Onion</i>	17 346	19 027	20 884	22 779
Cabai/ <i>Chili</i>	16 110	18 631	17 166	14 884
Petsai/sawi / <i>Chinese Cabbage</i>	18 650	23 842	23 678	26 639
Tomat/ <i>Tomato</i>	2 863	4 684	5 390	6 235
Terung/ <i>Eggplant</i>	11 589	11 087	14 881	16 431
Buncis/ <i>Bean</i>	6 885	4 265	5 095	6 134
<i>Buah-Buahan/ Fruits</i>				
Semangka/ <i>Watermelon</i>	-	-	-	-
Stroberi/ <i>Strawberry</i>	-	-	-	-

Sumber/Source: BPS, Statistik Pertanian Hortikultura SPH-SBS dan Dinas Pangan dan Pertanian Kota Padang Panjang/BPS-Statistics Indonesia, *Agricultural Statistic for Horticulture SPH-SBS/ Food and Agriculture Agency of Padang Panjang Municipality*

**Tabel**  
**Table** 5.2.5

**Luas Panen Tanaman Biofarmaka Menurut Kecamatan/  
Kelurahan dan Jenis Tanaman (m<sup>2</sup>) di Kota Padang  
Panjang, 2018 dan 2019**  
*Harvested Area of Medicinal Plants by Subdistrict/Kelurahan  
and Kind of Plant (m<sup>2</sup>) in Padang Panjang Municipality, 2018  
and 2019*

Kecamatan/Kelurahan Subdistrict/Kelurahan	Jahe/Ginger		Laos/Lengkuas/Galanga	
	2018	2019	2018	2019
(1)	(2)	(3)	(4)	(5)
Padang Panjang Barat	1 100	1 700	200	150
1. Silaing Bawah	...	400	...	30
2. Silaing Atas	...	-	...	-
3. Pasar Usang	...	-	...	-
4. Kampung Manggis	...	700	...	50
5. Tanah Hitam	...	200	...	30
6. Pasar Baru	...	-	...	-
7. Bukit Surungan	...	400	...	40
8. Balai-Balai	...	-	...	-
Padang Panjang Timur	4 700	4 500	515	760
1. Koto Panjang	...	500	...	100
2. Koto Katik	...	1 000	...	100
3. Ngalau	...	700	...	60
4. Ekor Lubuk	...	700	...	200
5. Sigando	...	800	...	100
6. Ganting	...	800	...	200
7. Guguk Malintang	...	-	...	-
8. Tanah Pak Lambik	...	-	...	-
<b>Padang Panjang</b>	<b>5 800</b>	<b>6 200</b>	<b>715</b>	<b>910</b>

Lanjutan Tabel/Continued Table 5.2.5

Kecamatan/Kelurahan Subdistrict/Kelurahan	Kencur/East Indian Galangal		Kunyit/Turmeric	
	2018	2019	2018	2019
(1)	(6)	(7)	(8)	(9)
Padang Panjang Barat	-	-	400	350
1. Silaing Bawah	-	-	...	60
2. Silaing Atas	-	-	...	30
3. Pasar Usang	-	-	...	50
4. Kampung Manggis	-	-	...	50
5. Tanah Hitam	-	-	...	50
6. Pasar Baru	-	-	...	-
7. Bukit Surungan	-	-	...	60
8. Balai-Balai	-	-	...	50
Padang Panjang Timur	-	-	310	800
1. Koto Panjang	-	-	...	100
2. Koto Katik	-	-	...	100
3. Ngalau	-	-	...	80
4. Ekor Lubuk	-	-	...	200
5. Sigando	-	-	...	70
6. Ganting	-	-	...	250
7. Guguk Malintang	-	-	...	-
8. Tanah Pak Lambik	-	-	...	-
<b>Padang Panjang</b>	<b>-</b>	<b>-</b>	<b>710</b>	<b>1 150</b>

Sumber/Source: BPS, Statistik Pertanian Hortikultura SPH-SBS dan Dinas Pangan dan Pertanian Kota Padang Panjang/BPS-Statistics Indonesia, Agricultural Statistic for Horticulture SPH-SBS/ Food and Agriculture Agency of Padang Panjang Municipality

**Tabel** 5.2.6 **Produksi Tanaman Biofarmaka Menurut Kecamatan dan Jenis Tanaman (kg), 2018 and 2019**  
**Table** 5.2.6 **Production of Medicinal Plants by Subdistrict and Kind of Plant (kg) 2018 and 2019**

Kecamatan/Kelurahan Subdistrict/Kelurahan	Jahe/Ginger		Laos/Lengkuas/Galanga	
	2018	2019	2018	2019
(1)	(2)	(3)	(4)	(5)
Padang Panjang Barat	7 040	9 140	450	535
1. Silaing Bawah	...	2 150	...	107
2. Silaing Atas	...	-	...	-
3. Pasar Usang	...	-	...	-
4. Kampung Manggis	...	3 765	...	178
5. Tanah Hitam	...	1 075	...	107
6. Pasar Baru	...	-	...	-
7. Bukit Surungan	...	2 150	...	143
8. Balai-Balai	...	-	...	-
<b>Padang Panjang Timur</b>	<b>19 740</b>	<b>19 313</b>	<b>1 618</b>	<b>2 190</b>
1. Koto Panjang	...	2 145	...	290
2. Koto Katik	...	4 292	...	287
3. Ngalau	...	3 002	...	173
4. Ekor Lubuk	...	3 008	...	570
5. Sigando	...	3 430	...	288
6. Ganting	...	3 436	...	582
7. Guguk Malintang	...	-	...	-
8. Tanah Pak Lambik	...	-	...	-
<b>Padang Panjang</b>	<b>26 780</b>	<b>29 903</b>	<b>2 068</b>	<b>2 725</b>

Lanjutan Tabel/*Continued Table 5.2.6*

Kecamatan/Kelurahan <i>Subdistrict/Kelurahan</i>	Kencur/ <i>East Indian Galangal</i>		Kunyit/ <i>Turmeric</i>	
	2018	2019	2018	2019
(1)	(6)	(7)	(8)	(9)
Padang Panjang Barat	-	-	1 740	1 425
1. Silaing Bawah	-	-	...	243
2. Silaing Atas	-	-	...	122
3. Pasar Usang	-	-	...	204
4. Kampung Manggis	-	-	...	204
5. Tanah Hitam	-	-	...	204
6. Pasar Baru	-	-	...	-
7. Bukit Surungan	-	-	...	244
8. Balai-Balai	-	-	...	204
Padang Panjang Timur	-	-	1 468	3 577
1. Koto Panjang	-	-	...	421
2. Koto Katik	-	-	...	421
3. Ngalau	-	-	...	337
4. Ekor Lubuk	-	-	...	842
5. Sigando	-	-	...	294
6. Ganting	-	-	...	1 263
7. Guguk Malintang	-	-	...	-
8. Tanah Pak Lambik	-	-	...	-
<b>Padang Panjang</b>	-	-	<b>3 208</b>	<b>5 002</b>

Sumber/*Source*: BPS, Statistik Pertanian Hortikultura SPH-SBS dan Dinas Pangan dan Pertanian Kota Padang Panjang/*BPS-Statistics Indonesia, Agricultural Statistic for Horticulture SPH-SBS/ Food and Agriculture Agency of Padang Panjang Municipality*

**Tabel** 5.2.7 **Luas Panen Tanaman Biofarmaka Menurut Jenis Tanaman (m<sup>2</sup>) di Kota Padang Panjang, 2016 - 2019**  
**Harvested Area of Medicinal Plants by Kind of Plant (m<sup>2</sup>) in Padang Panjang Municipality, 2016 - 2019**

Jenis Tanaman Kind of Plants	2016	2017	2018	2019
(1)	(2)	(3)	(4)	(5)
Dlingo/Dringo Sweet Root/ <i>Calamus</i>	-	-	-	-
Jahe/ <i>Ginger</i>	11 650	19 000	5 800	6 200
Kapulaga/ <i>Java Cardamon</i>	-	-	-	-
Keji Beling/Kecibeling <i>Strobilanthes crisper</i>	10	5	-	-
Kencur/ <i>East Indian Galangal</i>	-	50	-	-
Kunyit/ <i>Turmeric</i>	750	450	710	1 150
Laos/Lengkuas/ <i>Galanga</i>	510	400	715	910
Lempuyang <i>Zingiber Aromaticum</i>	-	-	-	-
Lidah Buaya/ <i>Oliviera</i>	-	-	-	-
Mahkota Dewa/ <i>God's Crown</i>	73	73	73	70
Mengkudu/Pace <i>Indian Mulberry</i>	130	138	119	102
Sambiloto/ <i>King of Bitter</i>	-	-	-	-
Temuireng/ <i>Black Turmeric</i>	-	-	-	-
Temukunci/ <i>Chinese Keys</i>	-	-	-	-
Temulawak/ <i>Java Turmeric</i>	-	-	-	-

Sumber/Source: BPS, Statistik Pertanian Hortikultura SPH-SBS dan Dinas Pangan dan Pertanian Kota Padang Panjang/BPS-Statistics Indonesia, Agricultural Statistic for Horticulture SPH-SBS/ Food and Agriculture Agency of Padang Panjang Municipality

**Tabel 5.2.8** **Produksi Tanaman Biofarmaka Menurut Jenis Tanaman (kg) di Kota Padang Panjang, 2016 - 2019**  
**Production of Medicinal Plants by Kind of Plant (kg) in Padang Panjang Municipality, 2016 - 2019**

Jenis Tanaman Kind of Plants	2016	2017	2018	2019
(1)	(2)	(3)	(4)	(5)
Dlingo/Dringo Sweet Root/ <i>Calamus</i>	-	-	-	-
Jahe/ <i>Ginger</i>	9 515	81 640	26 780	28 453
Kapulaga/ <i>Java Cardamon</i>	-	-	-	-
Keji Beling/Kecibeling <i>Strobilanthes crisper</i>	15	10	-	-
Kencur/ <i>East Indian Galangal</i>	-	205	-	-
Kunyit/ <i>Turmeric</i>	2 340	2 140	3 208	5 002
Laos/Lengkuas/ <i>Galanga</i>	2 575	2 140	2 068	2 725
Lempuyang <i>Zingiber Aromaticum</i>	-	-	-	-
Lidah Buaya/ <i>Oliviera</i>	-	-	-	-
Mahkota Dewa/ <i>God's Crown</i>	3 504	3 432	3 730	3 517
Mengkudu/Pace <i>Indian Mulberry</i>	1 127	1 598	1 583	1 089
Sambiloto/ <i>King of Bitter</i>	-	-	-	-
Temuireng/ <i>Black Turmeric</i>	-	-	-	-
Temukunci/ <i>Chinese Keys</i>	-	-	-	-
Temulawak/ <i>Java Turmeric</i>	-	-	-	-

Sumber/Source: BPS, Statistik Pertanian Hortikultura SPH-SBS dan Dinas Pangan dan Pertanian Kota Padang Panjang/BPS-Statistics Indonesia, Agricultural Statistic for Horticulture SPH-SBS/ Food and Agriculture Agency of Padang Panjang Municipality



**Tabel**  
**Table** 5.2.9

**Luas Panen Tanaman Hias Menurut Kecamatan/Kelurahan dan Jenis Tanaman (m<sup>2</sup>) di Kota Padang Panjang, 2018 and 2019**

*Harvested Area of Ornamental Plants by Subdistrict/Kelurahan and Kind of Plant (m<sup>2</sup>) in Padang Panjang Municipality, 2018 and 2019*

Kecamatan/Kelurahan Subdistrict/Kelurahan	Anggrek/Orchid		Krisan/Chrysantemum	
	2018	2019	2018	2019
(1)	(2)	(3)	(4)	(5)
Padang Panjang Barat	700	720	-	-
1. Silaing Bawah	...	700	-	-
2. Silaing Atas	...	-	-	-
3. Pasar Usang	...	-	-	-
4. Kampung Manggis	...	-	-	-
5. Tanah Hitam	...	20	-	-
6. Pasar Baru	...	-	-	-
7. Bukit Surungan	...	-	-	-
8. Balai-Balai	...	-	-	-
Padang Panjang Timur	10	10	-	-
1. Koto Panjang	...	...	-	-
2. Koto Katik	...	...	-	-
3. Ngalau	...	...	-	-
4. Ekor Lubuk	...	...	-	-
5. Sigando	...	...	-	-
6. Ganting	...	...	-	-
7. Guguk Malintang	...	...	-	-
8. Tanah Pak Lambik	...	...	-	-
<b>Padang Panjang</b>	<b>710</b>	<b>730</b>	<b>-</b>	<b>-</b>

Lanjutan Tabel/*Continued Table* 5.2.9

Kecamatan/Kelurahan <i>Subdistrict/Kelurahan</i>	Mawar/Rose		Sedap Malam/Tuberose	
	2018	2019	2018	2019
(1)	(6)	(7)	(8)	(9)
Padang Panjang Barat	-	-	-	50
1. Silaing Bawah	-	-	-	40
2. Silaing Atas	-	-	-	-
3. Pasar Usang	-	-	-	-
4. Kampung Manggis	-	-	-	-
5. Tanah Hitam	-	-	-	6
6. Pasar Baru	-	-	-	2
7. Bukit Surungan	-	-	-	-
8. Balai-Balai	-	-	-	2
Padang Panjang Timur	-	-	-	-
1. Koto Panjang	-	-	-	-
2. Koto Katik	-	-	-	-
3. Ngalau	-	-	-	-
4. Ekor Lubuk	-	-	-	-
5. Sigando	-	-	-	-
6. Ganting	-	-	-	-
7. Guguk Malintang	-	-	-	-
8. Tanah Pak Lambik	-	-	-	-
<b>Padang Panjang</b>	-	-	-	<b>50</b>

Sumber/*Source*: BPS, Statistik Pertanian Hortikultura SPH-SBS dan Dinas Pangan dan Pertanian Kota Padang Panjang/BPS-Statistics Indonesia, *Agricultural Statistic for Horticulture SPH-SBS/ Food and Agriculture Agency of Padang Panjang Municipality*

**Tabel**  
**Table** 5.2.10

**Produksi Tanaman Hias Menurut Kecamatan dan Jenis Tanaman (tangkai), 2018 and 2019**  
**Production of Ornamental Plants by Subdistrict and Kind of Plant (stalks), 2018 and 2019**

Kecamatan/Kelurahan Subdistrict/Kelurahan	Anggrek/Orchid		Krisan/Chrysantemum	
	2018	2019	2018	2019
(1)	(2)	(3)	(4)	(5)
Padang Panjang Barat	7 000	7 200	-	-
1. Silaing Bawah	...	7 000	-	-
2. Silaing Atas	...	-	-	-
3. Pasar Usang	...	-	-	-
4. Kampung Manggis	...	-	-	-
5. Tanah Hitam	...	200	-	-
6. Pasar Baru	...	-	-	-
7. Bukit Surungan	...	-	-	-
8. Balai-Balai	...	-	-	-
Padang Panjang Timur	78	-	-	-
1. Koto Panjang	...	-	-	-
2. Koto Katik	...	-	-	-
3. Ngalau	...	-	-	-
4. Ekor Lubuk	...	-	-	-
5. Sigando	...	-	-	-
6. Ganting	...	-	-	-
7. Guguk Malintang	...	-	-	-
8. Tanah Pak Lambik	...	-	-	-
<b>Padang Panjang</b>	<b>7 078</b>	<b>7 200</b>	-	-

Lanjutan Tabel/*Continued Table* 5.2.10

Kecamatan/Kelurahan <i>Subdistrict/Kelurahan</i>	Mawar/Rose		Sedap Malam/Tuberose	
	2018	2019	2018	2019
(1)	(6)	(7)	(8)	(9)
Padang Panjang Barat	-	-	-	200
1. Silaing Bawah	-	-	-	160
2. Silaing Atas	-	-	-	-
3. Pasar Usang	-	-	-	-
4. Kampung Manggis	-	-	-	-
5. Tanah Hitam	-	-	-	24
6. Pasar Baru	-	-	-	8
7. Bukit Surungan	-	-	-	-
8. Balai-Balai	-	-	-	8
Padang Panjang Timur	-	-	-	-
1. Koto Panjang	-	-	-	-
2. Koto Katik	-	-	-	-
3. Ngalau	-	-	-	-
4. Ekor Lubuk	-	-	-	-
5. Sigando	-	-	-	-
6. Ganting	-	-	-	-
7. Guguk Malintang	-	-	-	-
8. Tanah Pak Lambik	-	-	-	-
<b>Padang Panjang</b>	-	-	-	<b>200</b>

Sumber/*Source*: BPS, Statistik Pertanian Hortikultura SPH-SBS dan Dinas Pangan dan Pertanian Kota Padang Panjang/BPS-*Statistics Indonesia, Agricultural Statistic for Horticulture SPH-SBS/ Food and Agriculture Agency of Padang Panjang Municipality*

**Tabel** 5.2.11 **Luas Panen Tanaman Hias Menurut Jenis Tanaman (m<sup>2</sup>) di Kota Padang Panjang, 2016 – 2019**  
**Table** 5.2.11 **Harvested Area of Ornamental Plants by Kind of Plant (m<sup>2</sup>) in Padang Panjang Municipality, 2016 – 2019**

Jenis Tanaman Kind of Plants	2016	2017	2018	2019
(1)	(2)	(3)	(4)	(5)
Adenium (Kamboja Jepang) <i>Adenium obesum</i>	–	–	–	-
<i>Aglaonema/ Chinese Evergreens</i>	60	200	175	80
<i>Anggrek/ Orchid</i>	310	460	710	730
<i>Anthurium Bunga/ Flamingo Lily Flower</i>	900	5 500	6 200	7 300
<i>Anthurium Daun/ Laceleaf</i>	230	118	90	103
<i>Anelyir/ Carnation</i>	100	–	–	-
<i>Caladium/ Heart of Jesus</i>	–	747	350	24
<i>Cordyline/ Cordyline</i>	64	10	–	-
<i>Diffenbachia/ Dumb canes</i>	–	–	–	-
<i>Dracaena/ Dracaena</i>	80	110	30	5
<i>Euphorbia/ Spurges</i>	–	–	–	-
<i>Gladiol/ Gladiol</i>	20	8	–	-
<i>Herbras/ Gerbera</i>	159	–	–	-
<i>Krisan/ Chrysantemum</i>	–	–	–	-
<i>Mawar/ Rose</i>	–	3	–	-
<i>Melati/ Jasmine</i>	3	–	–	-
<i>Monstera/ Swiss cheese plant</i>	40	12	–	-
<i>Pakis/ Fern</i>	20	–	–	-
<i>Palem/ Palm</i>	25 500	23 500	17 000	17 048
<i>Pedang-pedangan/ Sansevieria</i>	224	450	600	655
<i>Pisang-pisangan/ Heliconia</i>	10	–	–	-
<i>Philodendron/ Philodendron</i>	28	48	30	70
<i>Sedap Malam/ Tuberose</i>	45	5	–	50
<i>Soka/ Ixora</i>	5	–	–	-

Sumber/Source: BPS, Statistik Pertanian Hortikultura SPH-SBS dan Dinas Pangan dan Pertanian Kota Padang Panjang/BPS-Statistics Indonesia, Agricultural Statistic for Horticulture SPH-SBS/ Food and Agriculture Agency of Padang Panjang Municipality

**Tabel**  
**Table** 5.2.12

**Produksi Tanaman Hias Menurut Jenis Tanaman (tangkai)  
di Kota Padang Panjang, 2016 - 2019**  
*Production of Ornamental Plants by Kind of Plant (stalks) in  
Padang Panjang Municipality, 2016 - 2019*

Jenis Tanaman Kind of Plants	2016	2017	2018	2019
(1)	(2)	(3)	(4)	(5)
Adenium (Kamboja Jepang) <i>Adenium obesum</i>	-	-	-	-
<i>Aglaonema/ Chinese Evergreens</i>	900	3 000	2 625	1 200
<i>Anggrek/ Orchid</i>	5 210	6 013	7 078	7 270
<i>Anthurium Bunga/ Flamingo Lily Flower</i>	93 258	71 583	71 666	77 700
<i>Anthurium Daun/ Laceleaf</i>	5 740	2 380	2 500	970
<i>Anyelir/ Carnation</i>	1 200	-	-	-
<i>Caladium/ Heart of Jesus</i>	-	15 633	840	54
<i>Cordyline/ Cordyline</i>	860	150	-	-
<i>Diffenbachia/ Dumb canes</i>	-	-	-	-
<i>Dracaena/ Dracaena</i>	1 700	1 609	498	80
<i>Euphorbia/ Spurges</i>	-	-	-	-
<i>Gladiol/ Gladiol</i>	308	160	-	-
<i>Herbras/ Gerbera</i>	2 002	-	-	-
<i>Krisan/ Chrysantemum</i>	-	-	-	-
<i>Mawar/ Rose</i>	-	15	-	-
<i>Melati/ Jasmine</i>	1	-	-	-
<i>Monstera/ Swiss cheese plant</i>	85	24	-	-
<i>Pakis/ Fern</i>	550	-	-	-
<i>Palem/ Palm</i>	32 800	33 620	24 990	14 953
<i>Pedang-pedangan/ Sansevieria</i>	5 080	10 875	13 700	14 070
<i>Pisang-pisangan/ Heliconia</i>	150	-	-	-
<i>Philodendron/ Philodendron</i>	1 040	1 578	1 109	2 403
<i>Sedap Malam/ Tuberose</i>	722	75	-	200
<i>Soka/ Ixora</i>	200	-	-	-

Sumber/Source: BPS, Statistik Pertanian Hortikultura SPH-SBS dan Dinas Pangan dan Pertanian Kota Padang Panjang/BPS-Statistics Indonesia, Agricultural Statistic for Horticulture SPH-SBS/Food and Agriculture Agency of Padang Panjang Municipality

**Tabel**  
**Table** 5.2.13

**Produksi Buah-buahan Menurut Kecamatan dan Jenis Tanaman (ton) di Kota Padang Panjang, 2018 and 2019**  
**Production of Fruits by Subdistrict and Kind of Plant (ton) in Padang Panjang Municipality, 2018 and 2019**

Kecamatan/Kelurahan Subdistrict/Kelurahan	Alpukat/Avocado		Durian/Durian	
	2018	2019	2018	2019
(1)	(2)	(3)	(4)	(5)
Padang Panjang Barat	1 304,2	950,0	-	3,0
1. Silaing Bawah	282,9	200,0	-	0,5
2. Silaing Atas	123,0	55,0	-	0,2
3. Pasar Usang	135,5	60,0	-	0,2
4. Kampung Manggis	289,1	245,0	-	1,0
5. Tanah Hitam	276,8	230,0	-	0,8
6. Pasar Baru	-	-	-	-
7. Bukit Surungan	129,2	120,0	-	0,3
8. Balai-Balai	67,7	40,0	-	-
Padang Panjang Timur	331,0	455,0	20,0	5,0
1. Koto Panjang	56,4	76,7	5,0	1,2
2. Koto Katik	38,4	52,9	4,0	0,8
3. Ngalau	21,3	29,3	-	0,8
4. Ekor Lubuk	46,6	64,2	1,0	0,2
5. Sigando	65,0	89,5	4,0	0,7
6. Ganting	69,5	95,8	5,0	1,0
7. Guguk Malintang	33,8	46,6	1,0	0,3
8. Tanah Pak Lambik	-	-	-	-
<b>Padang Panjang</b>	<b>1 635,2</b>	<b>1 405,0</b>	<b>20,0</b>	<b>8,0</b>

Lanjutan Tabel/*Continued Table* 5.2.13

Kecamatan/Kelurahan <i>Subdistrict/Kelurahan</i>	Jeruk/Orange		Pisang/Banana	
	2018	2019	2018	2019
(1)	(6)	(7)	(8)	(9)
Padang Panjang Barat	3 020,0	3 034,0	734,0	774,0
1. Silaing Bawah	315,0	194,0	145,8	165,0
2. Silaing Atas	-	-	72,9	50,0
3. Pasar Usang	-	-	48,6	45,0
4. Kampung Manggis	304,8	205,0	185,5	185,0
5. Tanah Hitam	2 177,2	2520,0	121,5	160,0
6. Pasar Baru	-	-	4,2	5,0
7. Bukit Surungan	223,0	115,0	145,8	150,0
8. Balai-Balai	-	-	9,7	14,0
Padang Panjang Timur	379,0	520,0	615,0	713,0
1. Koto Panjang	64,2	94,6	66,0	113,0
2. Koto Katik	64,2	88,1	88,0	109,0
3. Ngalau	-	-	91,0	107,0
4. Ekor Lubuk	78,6	110,8	94,0	105,0
5. Sigando	-	-	93,0	87,0
6. Ganting	87,8	124,5	98,0	99,0
7. Guguk Malintang	84,2	102,0	85,0	93,0
8. Tanah Pak Lambik	-	-	-	-
<b>Padang Panjang</b>	<b>3 399,0</b>	<b>3 554,0</b>	<b>1 349,0</b>	<b>1 487,0</b>



Lanjutan Tabel/Continued Table 5.2.13

Kecamatan/Kelurahan Subdistrict/Kelurahan	Pepaya/Papaya		Sawo/Sawo	
	2018	2019	2018	2019
(1)	(10)	(11)	(12)	(13)
Padang Panjang Barat	526,0	470,0	-	-
1. Silaing Bawah	66,5	78,0	-	-
2. Silaing Atas	48,0	40,0	-	-
3. Pasar Usang	4,8	20,0	-	-
4. Kampung Manggis	86,4	77,0	-	-
5. Tanah Hitam	98,0	70,0	-	-
6. Pasar Baru	4,8	5,0	-	-
7. Bukit Surungan	153,5	125,0	-	-
8. Balai-Balai	64,0	55,0	-	-
Padang Panjang Timur	344,0	402,0	9,0	6,0
1. Koto Panjang	68,0	74,0	1,4	1,3
2. Koto Katik	35,0	72,0	1,6	0,9
3. Ngalau	35,0	52,0	0,8	1,0
4. Ekor Lubuk	66,0	49,0	1,2	0,7
5. Sigando	35,0	69,0	1,4	0,8
6. Ganting	69,0	44,0	1,9	0,8
7. Guguk Malintang	36,0	42,0	0,7	0,5
8. Tanah Pak Lambik	-	-	-	-
<b>Padang Panjang</b>	<b>870,0</b>	<b>872,0</b>	<b>9,0</b>	<b>6,0</b>

Lanjutan Tabel/Continued Table 5.2.13

Kecamatan/Kelurahan Subdistrict/Kelurahan	Jambu Biji/Guava		Manggis/Mangosteen		Nangka/Cempedak/Jackfruit	
	2018	2019	2018	2019	2018	2019
(1)	(14)	(15)	(16)	(17)	(18)	(19)
Padang Panjang Barat	-	-	36,0	60,0	64,0	56,0
1. Silaing Bawah	-	-	-	1,3	5,0	7,0
2. Silaing Atas	-	-	-	-	12,0	8,0
3. Pasar Usang	-	-	1,2	1,8	2,0	1,7
4. Kampung Manggis	-	-	27,6	41,4	23,0	18,0
5. Tanah Hitam	-	-	6,0	13,3	5,0	11,0
6. Pasar Baru	-	-	-	-	2,4	0,5
7. Bukit Surungan	-	-	1,2	2,2	9,6	8,3
8. Balai-Balai	-	-	-	-	5,0	1,5
<b>Padang Panjang Timur</b>	<b>295,0</b>	<b>290,0</b>	<b>193,0</b>	<b>114,0</b>	<b>115,0</b>	<b>78,0</b>
1. Koto Panjang	58,0	44,0	30,0	18,0	12,8	5,8
2. Koto Katik	62,0	49,0	72,0	26,0	7,8	3,6
3. Ngalau	-	12,0	-	7,0	7,2	4,6
4. Ekor Lubuk	-	18,0	-	15,0	18,4	13,0
5. Sigando	-	26,0	-	13,0	20,8	15,0
6. Ganting	67,0	57,0	91,0	35,0	34,0	28,4
7. Guguk Malintang	108,0	84,0	-	-	14,0	7,6
8. Tanah Pak Lambik	-	-	-	-	-	-
<b>Padang Panjang</b>	<b>295,0</b>	<b>290,0</b>	<b>229,0</b>	<b>174,0</b>	<b>179,0</b>	<b>134,0</b>

Sumber/Source: BPS, Statistik Pertanian Hortikultura SPH-SBS dan Dinas Pangan dan Pertanian Kota Padang Panjang/BPS-Statistics Indonesia, Agricultural Statistic for Horticulture SPH-SBS/ Food and Agriculture Agency of Padang Panjang Municipality

**Tabel** 5.2.14  
**Table**

**Produksi Buah–Buahan dan Sayuran Tahunan Menurut Jenis Tanaman (ton) di Kota Padang Panjang, 2016–2019**

**Production of Annual Fruits and Vegetables by Kind of Plant (ton) in Padang Panjang Municipality, 2016–2019**

Jenis Tanaman Kind of Plants	2016	2017	2018	2019
(1)	(2)	(3)	(4)	(5)
<b>Buah–Buahan/ Fruits:</b>				
Alpukat/ Avocado	756	1 449	1 635	1 405
Duku/Langsat/Kokosan/ Duku	-	-	-	-
Durian/ Durian	2	-	20	8
Jambu Air/ Rose Apple	-	-	-	-
Jambu Biji/ Guava	-	26	295	290
Jeruk Besar/ Pomelo	-	-	-	-
Jeruk Siam/Keprok/ Tangerine/ Orange	912	1 283	3 399	3 554
Jeruk/ Orange ( Tangerine + Pomelo )	-	1 283	3 399	-
Mangga/ Mango	-	-	-	-
Manggis/ Mangosteen	-	-	229	174
Markisa/ Marquisa	-	-	-	-
Nangka/Cempedak/ Jack Fruit	222	207	179	134
Nenas/ Pineapple	-	-	-	-
Pepaya/ Papaya	363	829	870	872
Pisang/ Banana	390	1 153	1 349	1 487
Sawo/Sapodilla/ Star Apple	10	11	9	6
Sirsak/ Soursop	3	12	45	32
Sukun/ Bread Fruit	-	-	59	40
<b>Sayuran/ Vegetables</b>				
Jengkol/ Jengkol	3	5	10	7
Melinjo/ Melinjo	-	-	-	-
Petai/ Twisted Cluster Bean	6	7	46	46

Sumber/Source: BPS, Statistik Pertanian Hortikultura SPH-SBS dan Dinas Pangan dan Pertanian Kota Padang Panjang/BPS-Statistics Indonesia, Agricultural Statistic for Horticulture SPH-SBS/ Food and Agriculture Agency of Padang Panjang Municipality

### 5.3 PERKEBUNAN ESTATE CROPS

**Tabel 5.3.1** Luas Areal Tanaman Perkebunan Menurut Kecamatan dan Jenis Tanaman (ha) di Kota Padang Panjang, 2018 dan 2019  
*Planted Area of Estate Crops by Subdistrict and Type of Crops (ha) in Padang Panjang Municipality, 2018 dan 2019*

Kecamatan/Kelurahan Subdistrict/Kelurahan	Kelapa/Coconut		Kopi/Coffee	
	2018	2019	2018	2019
(1)	(2)	(3)	(4)	(5)
Padang Panjang Barat	2,50	4,20	17,50	12,20
1. Silaing Bawah	1,00	1,70	4,00	2,80
2. Silaing Atas	-	-	-	-
3. Pasar Usang	-	-	-	-
4. Kampung Manggis	1,20	2,00	9,50	7,00
5. Tanah Hitam	0,30	0,50	4,00	2,40
6. Pasar Baru	-	-	-	-
7. Bukit Surungan	-	-	-	-
8. Balai-Balai	-	-	-	-
Padang Panjang Timur	4,00	5,80	16,50	9,80
1. Koto Panjang	0,50	1,00	3,50	1,30
2. Koto Katik	0,50	0,60	6,00	2,90
3. Ngalau	0,20	0,50	1,00	0,80
4. Ekor Lubuk	1,50	1,80	1,50	1,40
5. Sigando	0,30	0,60	1,50	1,20
6. Ganting	1,00	1,30	3,00	2,20
7. Guguk Malintang	-	-	-	-
8. Tanah Pak Lambik	-	-	-	-
<b>Padang Panjang</b>	<b>6,50</b>	<b>10,00</b>	<b>34,00</b>	<b>22,00</b>

Lanjutan Tabel/*Continued Table 5.3.1*

Kecamatan/Kelurahan <i>Subdistrict/Kelurahan</i>	Kakao/Cocoa		Tebu/Sugar cane	
	2018	2019	2018	2019
(1)	(6)	(7)	(8)	(9)
Padang Panjang Barat	2,10	10,60	0,40	0,80
1. Silaing Bawah	0,50	2,80	-	0,20
2. Silaing Atas	-	-	-	-
3. Pasar Usang	-	-	-	-
4. Kampung Manggis	0,60	4,80	0,40	0,40
5. Tanah Hitam	1,00	3,00	-	0,20
6. Pasar Baru	-	-	-	-
7. Bukit Surungan	-	-	-	-
8. Balai-Balai	-	-	-	-
Padang Panjang Timur	6,20	15,90	0,80	1,10
1. Koto Panjang	1,50	2,50	-	0,10
2. Koto Katik	1,50	2,70	0,30	0,50
3. Ngalau	0,20	0,60	-	-
4. Ekor Lubuk	2,00	4,10	-	-
5. Sigando	0,50	3,10	0,40	0,40
6. Ganting	0,50	2,80	0,10	0,10
7. Guguk Malintang	-	-	-	-
8. Tanah Pak Lambik	-	0,10	-	-
<b>Padang Panjang</b>	<b>8,30</b>	<b>26,50</b>	<b>1,20</b>	<b>1,90</b>

Lanjutan Tabel/Continued Table 5.3.1

Kecamatan/Kelurahan Subdistrict/Kelurahan	Kulit Manis/Cinnamon		Cengkeh/Clove	
	2018	2019	2018	2019
(1)	(10)	(11)	(12)	(13)
Padang Panjang Barat	37,00	41,00	2,50	4,00
1. Silaing Bawah	11,00	12,00	1,00	1,00
2. Silaing Atas	-	-	-	-
3. Pasar Usang	-	-	-	-
4. Kampung Manggis	17,00	19,00	1,50	3,00
5. Tanah Hitam	9,00	10,00	-	-
6. Pasar Baru	-	-	-	-
7. Bukit Surungan	-	-	-	-
8. Balai-Balai	-	-	-	-
Padang Panjang Timur	37,10	39,00	4,60	6,00
1. Koto Panjang	7,50	7,80	-	-
2. Koto Katik	17,00	17,20	1,60	2,00
3. Ngalau	2,00	2,20	-	-
4. Ekor Lubuk	3,00	3,90	-	-
5. Sigando	3,00	3,50	1,50	2,00
6. Ganting	4,60	4,40	1,50	2,00
7. Guguk Malintang	-	-	-	-
8. Tanah Pak Lambik	-	-	-	-
<b>Padang Panjang</b>	<b>74,10</b>	<b>80,00</b>	<b>7,10</b>	<b>10,00</b>

Lanjutan Tabel/Continued Table 5.3.1

Kecamatan/Kelurahan Subdistrict/Kelurahan	Pinang/Pinang	
	2018	2019
(1)	(14)	(15)
Padang Panjang Barat	2,00	4,80
1. Silaing Bawah	0,50	1,30
2. Silaing Atas	-	-
3. Pasar Usang	-	-
4. Kampung Manggis	0,80	2,00
5. Tanah Hitam	0,70	1,50
6. Pasar Baru	-	-
7. Bukit Surungan	-	-
8. Balai-Balai	-	-
Padang Panjang Timur	2,60	4,20
1. Koto Panjang	0,50	1,20
2. Koto Katik	1,00	1,50
3. Ngalau	-	-
4. Ekor Lubuk	0,50	0,70
5. Sigando	0,60	0,80
6. Ganting	-	-
7. Guguk Malintang	-	-
8. Tanah Pak Lambik	-	-
<b>Padang Panjang</b>	<b>4,60</b>	<b>9,00</b>

Sumber/Source: Dinas Pangan dan Pertanian Kota Padang Panjang/Food and Agriculture Agency of Padang Panjang Municipality

**Tabel**  
**Table** 5.3.2

**Produksi Perkebunan Menurut Kecamatan dan Jenis Tanaman (ton) di Kota Padang Panjang, 2018 dan 2019**

*Production of Estate by Subdistrict and Type of Crops (ton) in Padang Panjang Municipality, 2018 and 2019*

Kecamatan/Kelurahan Subdistrict/Kelurahan	Kelapa/Coconut		Kopi/Coffee	
	2018	2019	2018	2019
(1)	(2)	(3)	(4)	(5)
Padang Panjang Barat	3,71	2,40	4,10	2,70
1. Silaing Bawah	1,45	0,96	0,80	0,50
2. Silaing Atas	-	-	-	-
3. Pasar Usang	-	-	-	-
4. Kampung Manggis	1,85	1,12	2,30	1,40
5. Tanah Hitam	0,41	0,32	1,00	0,80
6. Pasar Baru	-	-	-	-
7. Bukit Surungan	-	-	-	-
8. Balai-Balai	-	-	-	-
Padang Panjang Timur	2,21	1,80	4,43	3,00
1. Koto Panjang	0,30	0,50	1,30	0,90
2. Koto Katik	0,40	0,30	1,33	1,10
3. Ngalau	0,11	0,10	-	-
4. Ekor Lubuk	0,70	0,60	0,80	0,40
5. Sigando	0,30	0,10	0,50	0,20
6. Ganting	0,40	0,20	0,50	0,40
7. Guguk Malintang	-	-	-	-
8. Tanah Pak Lambik	-	-	-	-
<b>Padang Panjang</b>	<b>5,92</b>	<b>4,20</b>	<b>8,53</b>	<b>5,70</b>



Lanjutan Tabel/Continued Table 5.3.2

Kecamatan/Kelurahan Subdistrict/Kelurahan	Kakao/Cocoa		Tebu/Sugar cane	
	2018	2019	2018	2019
(1)	(6)	(7)	(8)	(9)
Padang Panjang Barat	3,48	1,00	0,68	0,52
1. Silaing Bawah	0,70	0,20	-	0,13
2. Silaing Atas	-	-	-	-
3. Pasar Usang	-	-	-	-
4. Kampung Manggis	1,04	0,30	0,68	0,26
5. Tanah Hitam	1,74	0,50	-	0,13
6. Pasar Baru	-	-	-	-
7. Bukit Surungan	-	-	-	-
8. Balai-Balai	-	-	-	-
Padang Panjang Timur	4,80	2,10	1,61	0,70
1. Koto Panjang	1,00	0,35	-	-
2. Koto Katik	1,50	0,80	0,91	0,40
3. Ngalau	0,20	0,10	-	-
4. Ekor Lubuk	1,50	0,80	-	-
5. Sigando	-	-	0,70	0,30
6. Ganting	0,60	0,05	-	-
7. Guguk Malintang	-	-	-	-
8. Tanah Pak Lambik	-	-	-	-
<b>Padang Panjang</b>	<b>8,28</b>	<b>3,10</b>	<b>2,29</b>	<b>1,22</b>

Lanjutan Tabel/Continued Table 5.3.2

Kecamatan/Kelurahan Subdistrict/Kelurahan	Kulit Manis/Cinnamon		Cengkeh/Clove	
	2018	2019	2018	2019
(1)	(10)	(11)	(12)	(13)
Padang Panjang Barat	4,34	4,90	2,34	1,22
1. Silaing Bawah	1,52	1,50	1,17	0,30
2. Silaing Atas	-	-	-	-
3. Pasar Usang	-	-	-	-
4. Kampung Manggis	1,73	2,20	1,17	0,92
5. Tanah Hitam	1,09	1,20	-	-
6. Pasar Baru	-	-	-	-
7. Bukit Surungan	-	-	-	-
8. Balai-Balai	-	-	-	-
Padang Panjang Timur	3,54	3,70	2,59	1,48
1. Koto Panjang	1,10	1,20	1,10	0,34
2. Koto Katik	1,19	1,05	0,95	0,60
3. Ngalau	-	-	-	-
4. Ekor Lubuk	-	-	-	-
5. Sigando	-	-	-	-
6. Ganting	1,25	1,45	0,54	0,54
7. Guguk Malintang	-	-	-	-
8. Tanah Pak Lambik	-	-	-	-
<b>Padang Panjang</b>	<b>7,88</b>	<b>8,60</b>	<b>4,93</b>	<b>2,70</b>

Lanjutan Tabel/Continued Table 5.3.2

Kecamatan/Kelurahan Subdistrict/Kelurahan	Pinang/Pinang	
	2018	2019
(1)	(14)	(15)
Padang Panjang Barat	0,67	0,98
1. Silaing Bawah	0,13	0,27
2. Silaing Atas	-	-
3. Pasar Usang	0,07	-
4. Kampung Manggis	0,20	0,41
5. Tanah Hitam	0,27	0,30
6. Pasar Baru	-	-
7. Bukit Surungan	-	-
8. Balai-Balai	-	-
Padang Panjang Timur	2,82	2,32
1. Koto Panjang	0,97	0,94
2. Koto Katik	0,85	0,48
3. Ngalau	-	-
4. Ekor Lubuk	0,40	0,50
5. Sigando	-	-
6. Ganting	0,60	0,40
7. Guguk Malintang	-	-
8. Tanah Pak Lambik	-	-
<b>Padang Panjang</b>	<b>3,49</b>	<b>3,30</b>

Sumber/Source: Dinas Pangan dan Pertanian Kota Padang Panjang/Food and Agriculture Agency of Padang Panjang Municipality

**Tabel** 5.3.3 **Luas Tanam, Luas Panen, dan Produksi Tanaman Perkebunan Menurut Jenisnya di Kota Padang Panjang, 2019**  
**Area of Plant, Planted Area, and Production of Crops by Type of Crop in Padang Panjang, 2019**

Jenis Tanaman <i>Type of Crop</i>	Luas Tanam <i>Area of Plant (Ha)</i>	Luas Panen <i>Planted Area (Ha)</i>	Produksi <i>Production (Ton)</i>
(1)	(2)	(3)	(4)
1. Kopi/ <i>Coffe</i>	-	22,70	5,70
2. Kulit Manis/ <i>Cinnamon</i>	-	12,10	8,60
3. Cengkeh/ <i>Clove</i>	-	5,00	2,70
4. Tebu/ <i>Sugar Cane</i>	0.10	2,80	1,22
5. Kelapa/ <i>Coconut</i>	-	9,30	5,20
6. Kakao/ <i>Cocoa</i>	-	7,20	3,10
7. Pinang/ <i>Pinang</i>	-	6,60	3,30

Sumber/Source: Dinas Pangan dan Pertanian Kota Padang Panjang/*Food and Agriculture Agency of Padang Panjang Municipality*

**Tabel 5.3.4** Harga Komoditi dan Pendapatan Petani Perkebunan Menurut Jenis Tanaman di Kota Padang Panjang, 2019  
**Table 5.3.4** Comodity Price and Income of Plantation Farmer by Kind of Plant in Padang Panjang, 2019

Jenis Tanaman <i>Type of Crop</i>	Jumlah Kepala Keluarga (KK) <i>Total of Family</i>	Pendapatan Petani Perkebunan (Ribu Rupiah)/ <i>Income</i>	Pendapatan Petani/KK (Rp)	Harga Rata-rata (Rp/Kg)
(1)	(2)	(3)	(4)	(5)
1. Kopi/ <i>Coffe</i>	75	22 350 000	298 000	24 833
2. Kulit Manis/ <i>Cinnamon</i>	204	125 664 000	616 000	51 333
3. Cengkeh/ <i>Clove</i>	32	25 600 000	800 000	66 667
4. Tebu/ <i>Sugar Cane</i>	40	1 300 000	32 500	2 708
5. Kelapa/ <i>Coconut</i>	59	3 953 000	67 000	5 583
6. Kakao/ <i>Cocoa</i>	34	9 860 000	290 000	24 167
7. Pinang/ <i>Pinang</i>	64	8 960 000	140 000	11 667

Sumber/Source: Dinas Pangan dan Pertanian Kota Padang Panjang/*Food and Agriculture Agency of Padang Panjang Municipality*

**Tabel**  
**Table** 5.3.5

**Luas Tanam dan Banyaknya Tanaman Hias Palem Jari/  
Raphis Waregu Menurut Kecamatan/Kelurahan di Kota  
Padang Panjang, 2019**  
*Planted Area and Number of Ornamental Plants/Raphis  
Waregu by Subdistrict/Village in Padang Panjang, 2019*

Kecamatan/Kelurahan <i>Subdistrict/Kelurahan</i>	Luas Tanam (Ha) <i>Planted Area</i>	Banyaknya yang Ditanam (Batang) <i>Number of Planted</i>
(1)	(2)	(3)
Padang Panjang Barat	0,001	20
1. Silaing Bawah	0,001	20
2. Silaing Atas	-	-
3. Pasar Usang	-	-
4. Kampung Manggis	-	-
5. Tanah Hitam	-	-
6. Pasar Baru	-	-
7. Bukit Surungan	-	-
8. Balai-Balai	-	-
Padang Panjang Timur	-	-
1. Koto Panjang	-	-
2. Koto Katik	-	-
3. Ngalau	-	-
4. Ekor Lubuk	-	-
5. Sigando	-	-
6. Ganting	-	-
7. Guguk Malintang	-	-
8. Tanah Pak Lambik	-	-
<b>Jumlah/ Total</b> 2019	<b>0,001</b>	<b>20</b>
	<b>2018</b>	<b>1 700</b>
	<b>2017</b>	<b>1 300</b>

Sumber/Source: Dinas Pangan dan Pertanian Kota Padang Panjang/*Food and Agriculture Agency of Padang Panjang Municipality*

**Tabel**  
**Table** 5.3.6

**Hasil Panen dan Harga Tanaman Hias Palem Jari/Raphis Waregu yang Diekspor ke Belanda per Tahun di Kota Padang Panjang, 2014 - 2019**  
*Harvested Result and Price of Ornamental Plants/Raphis Waregu are Exported to Holland by Year in Padang Panjang, 2014 - 2019*

Tahun Year	Produksi (Batang) Production	Produksi (Rangkaian) Production	Harga Rata-rata (Rp/Rangkaian) Average Price	Pendapatan Petani (Rp) Farmers Income
(1)	(2)	(3)	(4)	(5)
2019	14 953	997	80 000	79 749 380
2018	24 990	1 666	80 000	133 280 000
2017	30 621	2 041	80 000	163 312 000
2016	31 599	2 100	80 000	168 000 000
2015	-	-	-	-
2014	8 946	745	80 000	59 600 000

Sumber/Source: Dinas Pangan dan Pertanian Kota Padang Panjang/*Food and Agriculture Agency of Padang Panjang Municipality*

**Tabel 5.3.7** Banyaknya Mesin Pengolahan Tanah Menurut Kecamatan/  
**Table** Banyaknya Mesin Pengolahan Tanah Menurut Kecamatan/  
 Kelurahan di Kota Padang Panjang, 2019  
*Number of Soil Processing Machinery by Subdistrict/Village  
 in Padang Panjang, 2019*

Kecamatan/Kelurahan <i>Subdistrict/Kelurahan</i>	Traktor Roda Dua <i>Two Wheel Tractor</i>	Traktor Roda Empat <i>Four Wheel Tractor</i>
(1)	(2)	(3)
Padang Panjang Barat	9	-
1. Silaing Bawah	1	-
2. Silaing Atas	-	-
3. Pasar Usang	-	-
4. Kampung Manggis	3	-
5. Tanah Hitam	-	-
6. Pasar Baru	-	-
7. Bukit Surungan	4	-
8. Balai-Balai	-	-
Padang Panjang Timur	94	-
1. Koto Panjang	4	-
2. Koto Katik	5	-
3. Ngalau	7	-
4. Ekor Lubuk	33	-
5. Sigando	19	-
6. Ganting	22	-
7. Guguk Malintang	4	-
8. Tanah Pak Lambik	-	-
<b>Jumlah/ Total</b>	<b>2019</b>	<b>102</b>
	<b>2018</b>	<b>107</b>
	<b>2017</b>	<b>102</b>
	<b>2016</b>	<b>58</b>

Sumber/Source: Dinas Pangan dan Pertanian Kota Padang Panjang/*Food and Agriculture Agency of Padang Panjang Municipality*



**Tabel** 5.3.8 **Banyaknya Mesin Pemberantas Jasad Pengganggu Menurut Kecamatan/Kelurahan di Kota Padang Panjang, 2019**  
**Number of Pest Control Machinery by Subdistrict/Village in Padang Panjang, 2019**

Kecamatan/Kelurahan Subdistrict/Kelurahan	Penyemprot Hand Sprayer	Emposan Tikus Rat Fumigator	Pembersih Gulma Manual
(1)	(2)	(3)	(4)
Padang Panjang Barat	64	-	-
1. Silaing Bawah	11	-	-
2. Silaing Atas	1	-	-
3. Pasar Usang	4	-	-
4. Kampung Manggis	13	-	-
5. Tanah Hitam	3	-	-
6. Pasar Baru	-	-	-
7. Bukit Surungan	30	-	-
8. Balai-Balai	2	-	-
Padang Panjang Timur	401	21	24
1. Koto Panjang	43	-	3
2. Koto Katik	38	-	2
3. Ngalau	45	4	4
4. Ekor Lubuk	74	6	5
5. Sigando	85	6	4
6. Ganting	89	5	5
7. Guguk Malintang	27	-	1
8. Tanah Pak Lambik	-	-	-
<b>Jumlah/ Total</b>	<b>2019</b>	<b>21</b>	<b>24</b>
	<b>2018</b>	<b>21</b>	<b>25</b>
	<b>2017</b>	<b>21</b>	<b>25</b>
	<b>2016</b>	<b>21</b>	<b>26</b>

Sumber/Source: Dinas Pangan dan Pertanian Kota Padang Panjang/Food and Agriculture Agency of Padang Panjang Municipality

**Tabel 5.3.9** Banyaknya Mesin Pengolah Gabah Menurut Kecamatan/Kelurahan di Kota Padang Panjang, 2019  
**Number of Grain Processing Machinery by Subdistrict/Village in Padang Panjang, 2019**

Kecamatan/Kelurahan Subdistrict/Kelurahan	Perontok Padi	Pengering Gabah	Pembersih Gabah	Penggilingan Padi	
(1)	(2)	(3)	(4)	(5)	
Padang Panjang Barat	1	-	5	-	
1. Silaing Bawah	-	-	1	-	
2. Silaing Atas	-	-	-	-	
3. Pasar Usang	-	-	-	-	
4. Kampung Manggis	-	-	3	-	
5. Tanah Hitam	-	-	-	-	
6. Pasar Baru	-	-	-	-	
7. Bukit Surungan	1	-	1	-	
8. Balai-Balai	-	-	-	-	
Padang Panjang Timur	6	1	45	10	
1. Koto Panjang	-	-	3	-	
2. Koto Katik	-	-	3	1	
3. Ngalau	-	-	6	2	
4. Ekor Lubuk	3	-	9	2	
5. Sigando	3	1	10	1	
6. Ganting	-	-	11	4	
7. Guguk Malintang	-	-	3	-	
8. Tanah Pak Lambik	-	-	-	-	
<b>Jumlah/ Total</b>	<b>2019</b>	<b>7</b>	<b>1</b>	<b>50</b>	<b>10</b>
	<b>2018</b>	<b>7</b>	<b>1</b>	<b>51</b>	<b>10</b>
	<b>2017</b>	<b>7</b>	<b>1</b>	<b>51</b>	<b>10</b>

Sumber/Source: Dinas Pangan dan Pertanian Kota Padang Panjang/Food and Agriculture Agency of Padang Panjang Municipality

**5.4 PETERNAKAN  
LIVESTOCK**

**Tabel 5.4.1 Populasi Ternak Menurut Kecamatan/Kelurahan dan Jenis Ternak (Ekor) di Kota Padang Panjang, 2019**  
*Table 5.4.1 Livestock Population by Subdistrict/Village in Padang Panjang, 2019*

<b>Kecamatan/Kelurahan Subdistrict/Kelurahan</b>	<b>Sapi Perah Dairy Cattle</b>	<b>Sapi Potong Beef Cattle</b>	<b>Kerbau Buffalo</b>	<b>Kuda Horse</b>	<b>Kambing Goat</b>
(1)	(2)	(3)	(4)	(5)	(6)
Padang Panjang Barat	87	55	14	45	240
1. Silaing Bawah	40	14	5	3	70
2. Silaing Atas	-	-	-	2	21
3. Pasar Usang	-	4	-	2	24
4. Kampung Manggis	37	27	3	7	34
5. Tanah Hitam	-	3	2	25	23
6. Pasar Baru	-	-	-	-	-
7. Bukit Surungan	10	4	4	2	26
8. Balai-Balai	-	3	-	4	42
Padang Panjang Timur	123	173	8	26	353
1. Koto Panjang	13	9	1	24	125
2. Koto Katik	25	18	1	-	19
3. Ngalau	-	22	1	2	35
4. Ekor Lubuk	9	26	1	-	64
5. Sigando	17	57	1	-	33
6. Ganting	59	34	2	-	48
7. Guguk Malintang	-	5	1	-	10
8. Tanah Pak Lambik	-	2	-	-	19
<b>Jumlah/ Total 2019</b>	<b>210</b>	<b>228</b>	<b>22</b>	<b>71</b>	<b>593</b>
<b>2018</b>	<b>289</b>	<b>217</b>	<b>76</b>	<b>83</b>	<b>632</b>
<b>2017</b>	<b>341</b>	<b>235</b>	<b>84</b>	<b>76</b>	<b>529</b>
<b>2016</b>	<b>374</b>	<b>222</b>	<b>72</b>	<b>72</b>	<b>527</b>
<b>2015</b>	<b>406</b>	<b>222</b>	<b>62</b>	<b>64</b>	<b>409</b>

Sumber/Source: Dinas Pangan dan Pertanian Kota Padang Panjang/Food and Agriculture Agency of Padang Panjang Municipality

**Tabel**  
**Table** 5.4.2

**Jumlah Ternak yang Dipotong di Rumah Potong Hewan (RPH) Menurut Jenis Ternak (Ekor) di Kota Padang Panjang, 2019**

***Livestock Slaughtered at Slaughtered House (Abattoir) by Kind of Livestock (heads) in Padang Panjang, 2019***

<b>Bulan</b> <b>Month</b>	<b>Sapi</b> <b>Beef Cattle</b>	<b>Kerbau</b> <b>Buffalo</b>	<b>Kambing</b> <b>Goat</b>	<b>Jumlah</b> <b>Total</b>	
(1)	(2)	(3)	(4)	(5)	
Januari/January	253	48	-	301	
Februari/February	199	38	-	237	
Maret/March	244	31	-	275	
April/April	295	39	-	334	
Mei/May	307	41	-	348	
Juni/June	461	130	-	591	
Juli/July	288	56	-	344	
Agustus/August	225	36	-	261	
September/September	760	29	-	789	
Oktober/October	252	54	-	306	
November/November	248	33	-	281	
Desember/December	260	39	-	299	
<b>Jumlah/ Total</b>	<b>2019</b>	<b>3 792</b>	<b>574</b>	<b>-</b>	<b>4 366</b>
	<b>2018</b>	<b>2 977</b>	<b>722</b>	<b>-</b>	<b>3 699</b>
	<b>2017</b>	<b>3 350</b>	<b>1 119</b>	<b>89</b>	<b>4 558</b>
	<b>2016</b>	<b>1 833</b>	<b>2 003</b>	<b>41</b>	<b>3 877</b>
	<b>2015</b>	<b>2 901</b>	<b>1 664</b>	<b>29</b>	<b>4 594</b>

Sumber/Source: Dinas Pangan dan Pertanian Kota Padang Panjang/*Food and Agriculture Agency of Padang Panjang Municipality*

**Tabel**  
**Table** 5.4.3

**Produksi Daging Menurut Jenis Ternak (Kg) di Kota Padang Panjang, 2019**  
**Production of Livestock by Kind of Livestock (tons) in Padang Panjang, 2019**

<b>Bulan</b> <b>Month</b>	<b>Sapi</b> <b>Beef Cattle</b>	<b>Kerbau</b> <b>Buffalo</b>	<b>Kambing</b> <b>Goat</b>	<b>Jumlah</b> <b>Total</b>	
(1)	(2)	(3)	(4)	(5)	
Januari/January	56 298	10 308	768	67 374	
Februari/February	44 281	8 161	782	53 224	
Maret/March	54 295	6 657	723	61 675	
April/April	65 643	8 375	708	74 726	
Mei/May	68 314	8 805	561	77 680	
Juni/June	102 582	27 918	768	131 268	
Juli/July	64 086	12 026	708	76 820	
Agustus/August	50 067	7 731	561	58 359	
September/September	169 115	6 228	753	176 096	
Oktober/October	56 075	11 597	738	68 410	
November/November	55 185	7 087	708	62 980	
Desember/December	57 855	8 375	723	66 953	
<b>Jumlah/ Total</b>	<b>2019</b>	<b>843 796</b>	<b>123 268</b>	<b>8 501</b>	<b>975 565</b>
	<b>2018</b>	<b>773 519</b>	<b>142 406</b>	<b>6 804</b>	<b>922 729</b>
	<b>2017</b>	<b>810 700</b>	<b>249 328</b>	<b>1 316</b>	<b>1 061 344</b>
	<b>2016</b>	<b>458 708</b>	<b>446 285</b>	<b>778</b>	<b>905 771</b>
	<b>2015</b>	<b>725 977</b>	<b>370 760</b>	<b>550</b>	<b>1 097 287</b>

Sumber/Source: Dinas Pangan dan Pertanian Kota Padang Panjang/Food and Agriculture Agency of Padang Panjang Municipality

**Tabel 5.4.4** **Produksi Daging Ternak Menurut Kecamatan/Kelurahan dan Jenis Ternak (Ton) di Kota Padang Panjang, 2019**  
**Production of Livestock by Subdistrict/Village and Kind of Livestock (tons) in Padang Panjang, 2019**

Kecamatan/Kelurahan Subdistrict/Kelurahan	Sapi Potong Beef Cattle	Kerbau Buffalo	Kambing Goat
(1)	(2)	(3)	(4)
Padang Panjang Barat	733,80	98,62	6,81
1. Silaing Bawah	688,05	98,62	1,14
2. Silaing Atas	3,56	-	-
3. Pasar Usang	8,55	-	-
4. Kampung Manggis	8,72	-	-
5. Tanah Hitam	3,56	-	-
6. Pasar Baru	5,16	-	5,67
7. Bukit Surungan	7,48	-	-
8. Balai-Balai	8,72	-	-
Padang Panjang Timur	44,15	-	-
1. Koto Panjang	3,38	-	-
2. Koto Katik	1,78	-	-
3. Ngalau	6,94	-	-
4. Ekor Lubuk	6,05	-	-
5. Sigando	4,63	-	-
6. Ganting	7,12	-	-
7. Guguk Malintang	12,11	-	-
8. Tanah Pak Lambik	2,14	-	-
<b>Jumlah/ Total</b>	<b>777,95</b>	<b>98,62</b>	<b>6,81</b>

Sumber/Source: Dinas Pangan dan Pertanian Kota Padang Panjang/Food and Agriculture Agency of Padang Panjang Municipality

**Tabel**  
**Table** 5.4.5

**Produksi Kulit Menurut Jenis Ternak (Lembar) di Kota Padang Panjang, 2019**  
**Leather Production by Kind of Livestock (sheet) in Padang Panjang, 2019**

<b>Bulan</b> <b>Month</b>	<b>Sapi</b> <b>Beef Cattle</b>	<b>Kerbau</b> <b>Buffalo</b>	<b>Kambing</b> <b>Goat</b>	<b>Jumlah</b> <b>Total</b>	
(1)	(2)	(3)	(4)	(5)	
Januari/January	253	48	38	339	
Februari/February	199	38	50	287	
Maret/March	244	31	51	326	
April/April	295	39	38	372	
Mei/May	307	41	48	396	
Juni/June	461	130	52	643	
Juli/July	288	56	49	393	
Agustus/August	803	36	74	913	
September/September	760	29	48	837	
Oktober/October	252	54	52	358	
November/November	760	33	48	841	
Desember/December	252	39	49	340	
<b>Jumlah/ Total</b>	<b>2019</b>	<b>4 874</b>	<b>574</b>	<b>597</b>	<b>6 045</b>
	<b>2018</b>	<b>3 551</b>	<b>722</b>	<b>576</b>	<b>4 849</b>
	<b>2017</b>	<b>3 350</b>	<b>1 119</b>	<b>89</b>	<b>4 558</b>
	<b>2016</b>	<b>1 833</b>	<b>2 003</b>	<b>41</b>	<b>3 877</b>
	<b>2015</b>	<b>2 901</b>	<b>1 664</b>	<b>29</b>	<b>4 594</b>

Sumber/Source: Dinas Pangan dan Pertanian Kota Padang Panjang/Food and Agriculture Agency of Padang Panjang Municipality

**Tabel 5.4.6** Populasi Unggas Menurut Kecamatan/Kelurahan dan Jenis Ternak (Ekor) di Kota Padang Panjang, 2019  
**Poultry Population by Subdistrict/Village and Kind of Livestock (heads) in Padang Panjang, 2019**

Kecamatan/Kelurahan Subdistrict/Kelurahan	Ayam Kampung Native Chicken	Itik Duck
(1)	(2)	(3)
Padang Panjang Barat	1 653	540
1. Silaing Bawah	360	200
2. Silaing Atas	73	30
3. Pasar Usang	230	25
4. Kampung Manggis	320	150
5. Tanah Hitam	300	60
6. Pasar Baru	15	15
7. Bukit Surungan	195	30
8. Balai-Balai	160	30
Padang Panjang Timur	9 807	5 800
1. Koto Panjang	1 025	342
2. Koto Katik	786	138
3. Ngalau	1 403	213
4. Ekor Lubuk	3 112	2 905
5. Sigando	1 571	513
6. Ganting	942	1 384
7. Guguk Malintang	406	247
8. Tanah Pak Lambik	562	58
<b>Jumlah/ Total</b>	<b>2019</b>	<b>11 460</b>
	<b>2018</b>	<b>14 224</b>
	<b>2017</b>	<b>12 132</b>
	<b>2016</b>	<b>13 625</b>
	<b>2015</b>	<b>12 648</b>
		<b>6 340</b>
		<b>11 518</b>
		<b>11 476</b>
		<b>11 189</b>
		<b>10 751</b>

Sumber/Source: Dinas Pangan dan Pertanian Kota Padang Panjang/*Food and Agriculture Agency of Padang Panjang Municipality*



**Tabel 5.4.7** **Produksi Telur Unggas dan Susu Sapi Menurut Kecamatan/kelurahan di Kota Padang Panjang, 2019**  
**Production of Poultry Eggs and Cow Milk by Subdistrict/Village in Padang Panjang, 2019**

Kecamatan/Kelurahan Subdistrict/Kelurahan	Ayam Kampung (kg) Native Chicken	Itik (kg) Duck	Susu Sapi (Liter) Dairy Cattle
(1)	(2)	(3)	(4)
Padang Panjang Barat	1 059	2 800	195 280
1. Silaing Bawah	231	1 098	98 020
2. Silaing Atas	47	165	-
3. Pasar Usang	147	137	-
4. Kampung Manggis	205	824	87 560
5. Tanah Hitam	192	329	-
6. Pasar Baru	10	82	-
7. Bukit Surungan	125	165	9 700
8. Balai-Balai	102	-	-
Padang Panjang Timur	6 281	31 841	200 745
1. Koto Panjang	657	1 878	10 480
2. Koto Katik	503	758	20 965
3. Ngalau	899	1 169	8 700
4. Ekor Lubuk	1 993	15 948	5 600
5. Sigando	1 006	2 816	45 000
6. Ganting	603	7 598	110 000
7. Guguk Malintang	260	1 356	-
8. Tanah Pak Lambik	360	318	-
<b>Jumlah/ Total</b> <b>2019</b>	<b>7 340</b>	<b>34 641</b>	<b>396 025</b>
<b>2018</b>	<b>9 110</b>	<b>63 234</b>	<b>442 170</b>
<b>2017</b>	<b>7 770</b>	<b>63 003</b>	<b>521 730</b>
<b>2016</b>	<b>8 726</b>	<b>61 414</b>	<b>572 220</b>
<b>2015</b>	<b>158 942</b>	<b>540 061</b>	<b>621 180</b>

Sumber/Source: Dinas Pangan dan Pertanian Kota Padang Panjang/*Food and Agriculture Agency of Padang Panjang Municipality*

**Tabel 5.4.8** **Produksi Daging Unggas Menurut Kecamatan/Kelurahan dan Jenis Unggas (Ton) di Kota Padang Panjang, 2019**  
**Production of Poultry by Subdistrict/Village and Kind of Poultry (tons) in Padang Panjang, 2019**

Kecamatan/Kelurahan Subdistrict/Kelurahan	Ayam Kampung Native Chicken	Itik Duck
(1)	(2)	(3)
Padang Panjang Barat	25,08	18,22
1. Silaing Bawah	-	-
2. Silaing Atas	-	-
3. Pasar Usang	-	-
4. Kampung Manggis	-	-
5. Tanah Hitam	-	-
6. Pasar Baru	25,08	18,22
7. Bukit Surungan	-	-
8. Balai-Balai	-	-
Padang Panjang Timur	-	-
1. Koto Panjang	-	-
2. Koto Katik	-	-
3. Ngalau	-	-
4. Ekor Lubuk	-	-
5. Sigando	-	-
6. Ganting	-	-
7. Guguk Malintang	-	-
8. Tanah Pak Lambik	-	-
<b>Padang Panjang</b>	<b>25,08</b>	<b>18,22</b>

Sumber/Source: Dinas Pangan dan Pertanian Kota Padang Panjang/Food and Agriculture Agency of Padang Panjang Municipality

**Tabel** 5.4.9 **Pelaksanaan Inseminasi Buatan (IB) pada Ternak Sapi di Kota Padang Panjang, 2019**  
**Table** **Implementation of Artificial Insemination (AI) on Cattle in Padang Panjang, 2019**

Bulan Month	Jumlah Total	Jumlah yang Lahir/ Born		
		Jantan Male	Betina Female	
(1)	(2)	(3)	(4)	
Januari/January	19	1	4	
Februari/February	20	3	1	
Maret/March	19	3	3	
April/April	9	1	4	
Mei/May	18	2	2	
Juni/June	11	-	5	
Juli/July	21	3	-	
Agustus/August	30	3	1	
September/September	19	2	-	
Oktober/October	20	14	8	
November/November	12	10	8	
Desember/December	14	3	-	
<b>Jumlah/ Total</b>	<b>2019</b>	<b>212</b>	<b>45</b>	<b>36</b>
	<b>2018</b>	<b>255</b>	<b>51</b>	<b>55</b>
	<b>2017</b>	<b>382</b>	<b>51</b>	<b>58</b>
	<b>2016</b>	<b>527</b>	<b>95</b>	<b>81</b>
	<b>2015</b>	<b>467</b>	<b>67</b>	<b>46</b>

Sumber/Source: Dinas Pangan dan Pertanian Kota Padang Panjang/Food and Agriculture Agency of Padang Panjang Municipality

**Tabel**  
**Table** 5.4.10**Vaksinasi Rabies Menurut Jenis Hewan (Ekor/Dosis) di Kota Padang Panjang, 2019**  
*Rabies Vaccination by Kind of Animals (heads/dose) in Padang Panjang, 2019*

<b>Bulan</b> <b>Month</b>	<b>Anjing</b> <b>Dog</b>	<b>Kucing</b> <b>Cat</b>	<b>Kera</b> <b>Ape</b>
(1)	(2)	(3)	(4)
Januari/January	2	19	-
Februari/February	1	7	-
Maret/March	1	15	-
April/April	216	619	1
Mei/May	7	19	-
Juni/June	3	26	-
Juli/July	4	42	-
Agustus/August	7	22	-
September/September	3	12	-
Oktober/October	61	310	-
November/November	1	22	-
Desember/December	1	27	-
<b>Jumlah/ Total</b> 2019	<b>307</b>	<b>1 140</b>	<b>1</b>
2018	455	974	6
2017	266	803	4
2016	323	694	1
2015	639	780	3

Sumber/Source: Dinas Pangan dan Pertanian Kota Padang Panjang/Food and Agriculture Agency of Padang Panjang Municipality

**5.5 PERIKANAN  
FISHERY**

**Tabel 5.5.1 Luas dan Jumlah Areal Perikanan Menurut Kecamatan/  
Kelurahan dan Jenis Perikanan di Kota Padang Panjang  
2019**  
*Area and Number of Fishery by Subdistrict/Village and Kind  
of Fishery in Padang Panjang, 2019*

Bulan Month	Kolam Air Tenang		Kolam Air Deras Fresh Water Pond	Perairan Sungai Marine River	Pembenihan Ikan Rakyat
	Jumlah/ Total	Luas Area (ha)			
(1)	(2)	(3)	(4)	(5)	(6)
Padang Panjang Barat	203,00	2,51	21,00	5,30	-
1. Silaing Bawah	64,00	0,65	10,00	4,00	-
2. Silaing Atas	22,00	0,11	-	-	-
3. Pasar Usang	11,00	0,19	7,00	0,40	-
4. Kampung Manggis	43,00	0,73	4,00	0,90	-
5. Tanah Hitam	4,00	0,15	-	-	-
6. Pasar Baru	1,00	0,06	-	-	-
7. Bukit Surungan	19,00	0,15	-	-	-
8. Balai-Balai	39,00	0,47	-	-	-
Padang Panjang Timur	353,00	7,36	31,00	9,75	2,00
1. Koto Panjang	41,00	0,46	-	1,50	-
2. Koto Katik	12,00	0,08	2,00	1,50	-
3. Ngalau	29,00	0,53	15,00	2,05	-
4. Ekor Lubuk	120,00	1,75	11,00	2,10	1,00
5. Sigando	22,00	0,82	-	1,00	-
6. Ganting	91,00	2,70	2,00	0,10	1,00
7. Guguk Malintang	20,00	0,52	1,00	1,50	-
8. Tanah Pak Lambik	18,00	0,50	-	-	-
<b>Jumlah/ Total 2019</b>	<b>556,00</b>	<b>9,87</b>	<b>52,00</b>	<b>15,05</b>	<b>2,00</b>
<b>2018</b>	<b>556,00</b>	<b>9,87</b>	<b>52,00</b>	<b>15,05</b>	<b>2,00</b>
<b>2017</b>	<b>522,00</b>	<b>98,23</b>	<b>54,00</b>	<b>15,05</b>	<b>3,00</b>

Sumber/Source: Dinas Pangan dan Pertanian Kota Padang Panjang/Food and Agriculture Agency of Padang Panjang Municipality

**Tabel**  
**Table** 5.5.2

**Produksi Perikanan Darat Menurut Kecamatan/Kelurahan dan Jenis Perikanan (Ton) di Kota Padang Panjang, 2019**

*Production of Marine Land by Subdistrict/Village and Kind of Fishery (ton) in Padang Panjang, 2019*

<b>Kecamatan/Kelurahan</b> <i>Subdistrict/Kelurahan</i>	<b>Kolam Air Tenang</b> <i>Fresh Water Pond</i>	<b>Kolam Air Deras Fresh</b> <i>Water Pond</i>	<b>Terpal</b> <i>Cage (unit)</i>
(1)	(2)	(3)	(4)
Padang Panjang Barat	209,90	8,34	37,45
1. Silaing Bawah	61,40	5,84	8,80
2. Silaing Atas	16,85	-	7,60
3. Pasar Usang	37,50	2,50	5,95
4. Kampung Manggis	28,60	-	11,80
5. Tanah Hitam	10,00	-	-
6. Pasar Baru	11,58	-	-
7. Bukit Surungan	24,70	-	-
8. Balai-Balai	19,27	-	3,30
Padang Panjang Timur	392,16	5,40	63,41
1. Koto Panjang	37,90	-	16,06
2. Koto Katik	39,91	-	-
3. Ngalau	93,84	4,10	4,40
4. Ekor Lubuk	78,50	1,30	14,60
5. Sigando	40,20	-	7,09
6. Ganting	59,84	-	3,70
7. Guguk Malintang	26,80	-	17,56
8. Tanah Pak Lambik	15,17	-	-
<b>Jumlah/ Total</b>	<b>2019</b>	<b>602,06</b>	<b>13,74</b>
	<b>2018</b>	<b>525,71</b>	<b>4,74</b>
	<b>2017</b>	<b>684,64</b>	<b>11,55</b>
			<b>36,60</b>

Lanjutan Tabel/*Continued Table 5.5.2*

<b>Kecamatan/Kelurahan</b> <i>Subdistrict/Kelurahan</i>	<b>Perairan Sungai</b> <i>Marine River</i>	<b>Jumlah</b> <i>Total</i>	<b>Pembenihan Ikan</b> <i>Rakyat</i>	
(1)	(4)	(5)	(6)	
Padang Panjang Barat	13,60	269,29	-	
1. Silaing Bawah	6,10	82,14	-	
2. Silaing Atas	-	24,45	-	
3. Pasar Usang	4,40	50,35	-	
4. Kampung Manggis	3,10	43,50	-	
5. Tanah Hitam	-	10,00	-	
6. Pasar Baru	-	11,58	-	
7. Bukit Surungan	-	24,70	-	
8. Balai-Balai	-	22,57	-	
Padang Panjang Timur	8,40	469,37	633 528	
1. Koto Panjang	1,60	55,56	-	
2. Koto Katik	1,50	41,41	-	
3. Ngalau	2,60	104,94	-	
4. Ekor Lubuk	1,30	95,70	633 528	
5. Sigando	0,20	47,49	-	
6. Ganting	-	63,54	-	
7. Guguk Malintang	1,20	45,56	-	
8. Tanah Pak Lambik	-	15,17	-	
<b>Jumlah/ Total</b>	<b>2019</b>	<b>22,00</b>	<b>738,66</b>	<b>633 528</b>
	<b>2018</b>	<b>9,48</b>	<b>620,00</b>	<b>90 530</b>
	<b>2017</b>	<b>75,79</b>	<b>810,23</b>	<b>233 120</b>

Sumber/*Source*: Dinas Pangan dan Pertanian Kota Padang Panjang/*Food and Agriculture Agency of Padang Panjang Municipality*

**Tabel**  
**Table** 5.5.3

**Produksi Perikanan Darat Menurut Kecamatan/Kelurahan dan Jenis Ikan (Ton) di Kota Padang Panjang, 2019**  
*Production of Marine Land by Subdistrict/Village and Kind of Fish (ton) in Padang Panjang, 2019*

Kecamatan/Kelurahan <i>Subdistrict/Kelurahan</i>	Jenis Ikan/ <i>Kind of Fish</i>			
	Mas Rayo	Nila	Lele	
(1)	(2)	(3)	(4)	
Padang Panjang Barat	0,10	153,25	109,58	
1. Silaing Bawah	0,03	36,50	38,48	
2. Silaing Atas	0,00	9,86	17,77	
3. Pasar Usang	-	29,80	21,15	
4. Kampung Manggis	0,03	27,82	11,60	
5. Tanah Hitam	-	3,00	5,00	
6. Pasar Baru	-	8,30	6,28	
7. Bukit Surungan	0,04	18,60	5,10	
8. Balai-Balai	-	19,37	4,20	
Padang Panjang Timur	0,14	307,79	147,82	
1. Koto Panjang	0,01	34,97	22,10	
2. Koto Katik	0,01	28,68	10,00	
3. Ngalau	0,07	98,18	5,71	
4. Ekor Lubuk	0,02	51,52	47,72	
5. Sigando	0,01	26,64	13,84	
6. Ganting	0,01	27,69	24,84	
7. Guguk Malintang	0,01	25,34	19,21	
8. Tanah Pak Lambik	0,00	14,77	4,40	
<b>Jumlah/ Total</b>	<b>2019</b>	<b>0,24</b>	<b>461,04</b>	<b>257,40</b>
	<b>2018</b>	<b>0,16</b>	<b>399,99</b>	<b>219,85</b>
	<b>2017</b>	<b>212,79</b>	<b>256,28</b>	<b>268,46</b>

Sumber/Source: Dinas Pangan dan Pertanian Kota Padang Panjang/*Food and Agriculture Agency of Padang Panjang Municipality*



**Tabel**  
**Table** 5.5.4

**Produksi dan Nilai Produksi Perikanan Budidaya Menurut Kecamatan/Kelurahan dan Jenis Budidaya di Kota Padang Panjang, 2019**

*Production and Production Value of Aquaculture Fisheries by Subdistrict/Village and Type of Cultivation in Padang Panjang Municipality, 2019*

Kecamatan/ Subdistrict/ Kelurahan	Kolam Air Deras		Kolam Air Tenang		Terpal	
	Volume (Ton) Volume	Nilai (Rp) Value	Volume (Ton) Volume	Nilai (Rp) Value	Volume (Ton) Volume	Nilai (Rp) Value
(1)	(2)	(3)	(4)	(5)	(6)	(7)
Padang Panjang Barat	8,34	250 200	209,90	7 297 000	37,45	1 123 500
1. Silaing Bawah	5,84	175 200	61,40	1 842 000	8,80	264 000
2. Silaing Atas	-	-	16,85	505 500	7,60	228 000
3. Pasar Usang	2,50	75 000	37,50	1 125 000	5,95	178 500
4. Kampung Manggis	-	-	28,60	858 000	11,80	354 000
5. Tanah Hitam	-	-	10,00	300 000	-	-
6. Pasar Baru	-	-	11,58	347 400	-	-
7. Bukit Surungan	-	-	24,70	741 000	-	-
8. Balai-Balai	-	-	19,27	1 578 100	3,30	99 000
Padang Panjang Timur	5,40	162 000	392,16	11 764 800	65,43	1 962 900
1. Koto Panjang	-	-	37,90	1 137 000	16,06	542 400
2. Koto Katik	-	-	39,91	1 197 300	-	-
3. Ngalau	4,10	123 000	93,84	2 815 200	4,40	132 000
4. Ekor Lubuk	1,30	39 000	78,50	2 355 000	14,60	438 000
5. Sigando	-	-	40,20	1 206 000	7,09	212 700
6. Ganting	-	-	59,84	1 795 200	3,70	111 000
7. Guguk Malintang	-	-	26,80	804 000	17,56	526 800
8. Tanah Pak Lambik	-	-	15,17	455 100	-	-
<b>Jumlah/ Total</b> 2019	<b>13,74</b>	<b>412 200</b>	<b>602,06</b>	<b>19 061 800</b>	<b>100,86</b>	<b>3 025 800</b>

Sumber/Source: Dinas Pangan dan Pertanian Kota Padang Panjang/Food and Agriculture Agency of Padang Panjang Municipality

**Tabel**  
**Table** 5.5.5**Harga Rata-rata Ikan Menurut Jenisnya (Rp/kg) di Kota Padang Panjang, 2019**  
**Average Price of Fish by Kind in Padang Panjang, 2019**

<b>Bulan</b> <b>Month</b>	<b>Mas Rayo</b>	<b>Tawas</b>	<b>Mujair</b>
(1)	(2)	(3)	(4)
Januari/January	34 000	25 000	23 000
Februari/February	35 000	25 000	23 000
Maret/March	35 000	25 000	23 000
April/April	36 000	25 000	23 000
Mei/May	38 000	25 000	23 000
Juni/June	40 000	30 000	23 000
Juli/July	40 000	30 000	23 000
Agustus/August	35 000	25 000	23 000
September/September	35 000	25 000	23 000
Oktober/October	35 000	25 000	23 000
November/November	35 000	25 000	23 000
Desember/December	38 000	25 000	23 000

Lanjutan Tabel/*Continued Table 5.5.5*

<b>Bulan Month</b>	<b>Nila</b>	<b>Lele</b>	<b>Gurami</b>
(1)	(4)	(5)	(6)
Januari/ <i>January</i>	35 000	24 000	45 000
Februari/ <i>February</i>	34 000	25 000	45 000
Maret/ <i>March</i>	34 000	25 000	45 000
April/ <i>April</i>	35 000	25 000	45 000
Mei/ <i>May</i>	34 000	25 000	45 000
Juni/ <i>June</i>	36 000	28 000	45 000
Juli/ <i>July</i>	36 000	28 000	45 000
Agustus/ <i>August</i>	35 000	25 000	45 000
September/ <i>September</i>	34 000	25 000	45 000
Oktober/ <i>October</i>	35 000	26 000	45 000
November/ <i>November</i>	35 000	25 000	45 000
Desember/ <i>December</i>	36 000	25 000	45 000

Sumber/*Source*: Dinas Pangan dan Pertanian Kota Padang Panjang/*Food and Agriculture Agency of Padang Panjang Municipality*

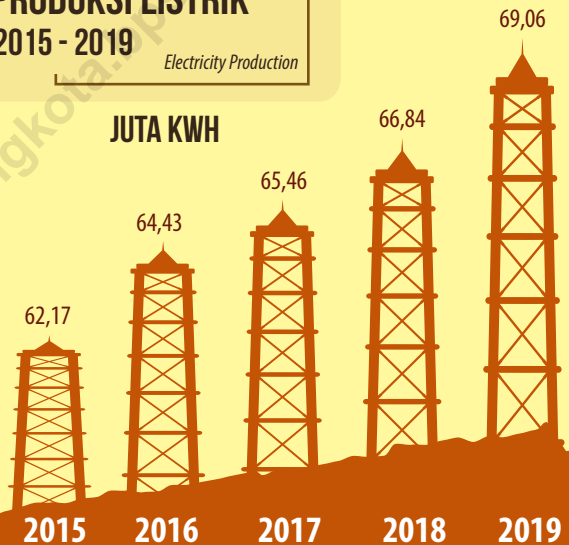
# ENERGI DAN INDUSTRI

## ENERGY AND INDUSTRY

### PRODUKSI LISTRIK 2015 - 2019

Electricity Production

JUTA KWH




Sumber/Source: PT. PLN (Persero) Ranting Padang Panjang  
PT. PLN (Persero) Branch of Padang Panjang

### PRODUKSI AIR 2015 - 2019

Water Production

JUTA M<sup>3</sup>



Sumber/Source: PDAM Kota Padang Panjang/  
Water Supply Enterprise of  
Padang Panjang



**PENJELASAN TEKNIS**

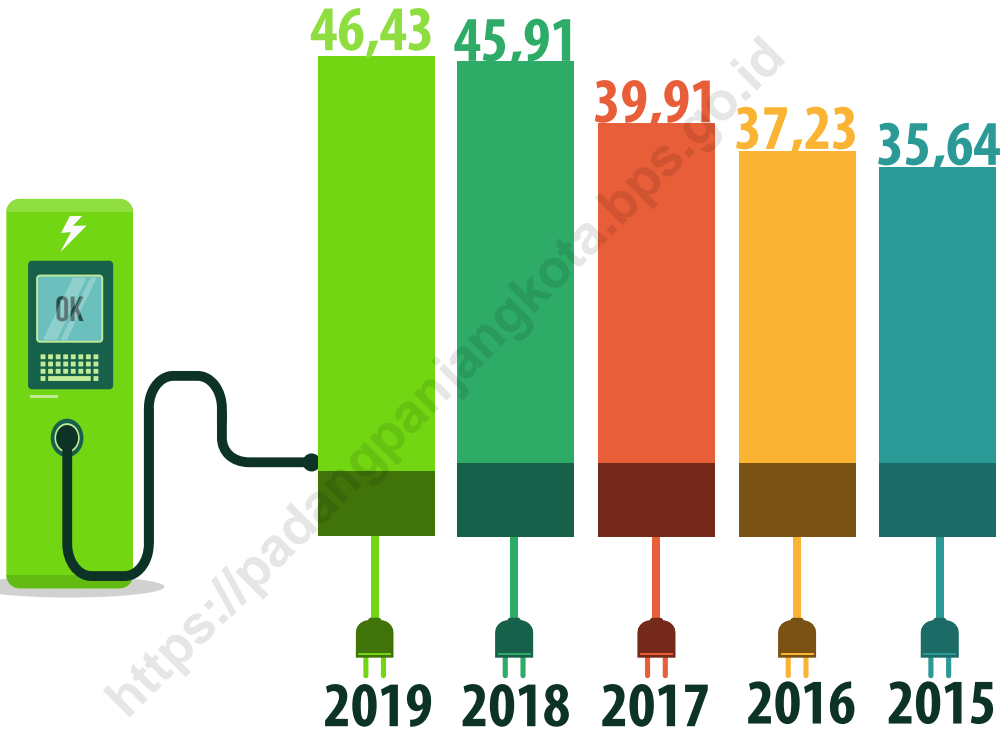
1. Kapasitas listrik terpasang adalah total kapasitas dari seluruh mesin pembangkit listrik yang dioperasikan.
2. Listrik yang dibangkitkan adalah jumlah listrik yang dibangkitkan oleh seluruh mesin pembangkit listrik dan dinyatakan dalam satuan dasar Watt hours.
3. Jumlah listrik/gas/air bersih yang terjual/didistribusikan adalah banyaknya listrik/gas/air bersih yang disalurkan kepada para pelanggan.
4. Kapasitas produksi potensial adalah hubungan antara output yang sebenarnya diproduksi dengan peralatan yang terpasang dan potensi output yang dapat diproduksi dengan peralatan terpasang tersebut, jika kapasitas sepenuhnya digunakan.
5. Volume air bersih yang disalurkan adalah banyaknya air bersih yang disalurkan oleh perusahaan air bersih (dalam satuan m<sup>3</sup>). Semakin besar volume air bersih yang disalurkan maka akan semakin terpenuhi kebutuhan konsumen akan air bersih

**TECHNICAL NOTES**

1. *Installed electricity capacity is the total capacity generated by all power plants machines.*
2. *Electricity generated is the amount of electricity generated by all power plant engine in Watt hours.*
3. *Sold/distributed electricity/gas/clarified water is total electricity/gas/clarified water distributed to customers.*
4. *Potential capacity production is relationship between output that is actually produce with the installed equipment, and the potential output which could be produce with it, if capacity was fully used.*
5. *Volume of water distributed is the amount of water that can be distributed by the water company (in units of m<sup>3</sup>). That greater the volume of water distributed it will be increasingly fulfilled the needs of consumers for clean water.*

**Gambar** 6.1  
**Figures**

**Daya Listrik Terpasang PT. PLN (Persero) pada Cabang/  
Ranting PLN Padang Panjang (Juta KW), 2015-2019**  
*Installed Electricity Power of PT. PLN (Persero) at PLN  
Branch of Padang Panjang, 2015-2019*



## 6.1 ENERGI / ENERGY

Tabel  
Table 6.1.1

**Daya Terpasang, Produksi, dan Distribusi Listrik PT. PLN (Persero) pada Cabang/Ranting PLN Padang Panjang, 2016-2019**  
***Installed Electricity Power, Production, and Distribution of PT. PLN (Persero) at PLN Branch of Padang Panjang, 2016-2019***

Tahun Year	Daya Terpasang Installed Electricity Power (KW)	Produksi Listrik Electricity Production (KWh)	Listrik Terjual Electricity Sold (KWh)	Dipakai Sendiri Own Used (KWh)	Susut/ Hilang Shrinkage/ Lost (KWh)
(1)	(2)	(3)	(4)	(5)	(6)
2019	46 431 800	69 064 661	66 696 643	14 101	3 118 295 (4,51%)
2018	45 908 825	66 839 892	64 249 204	14 261	2 463 443 (3,68%)
2017	39 910 350	65 464 972	62 137 850	14 772	2 193 451 (3,35 %)
2016	37 232 100	64 434 642	61 617 121	15 880	2 412 190 (3,74%)

Sumber/Source: PT. PLN (Persero) Ranting Padang Panjang/ PT. PLN (Persero) Branch of Padang Panjang



**Tabel** 6.1.2 **Jumlah Pelanggan Listrik PT. PLN (Persero) Menurut Kecamatan pada Cabang/Ranting PLN Padang Panjang, 2015 - 2019**  
**Number of Electricity Customers of PT. PLN (Persero) by Subdistrict at PLN Branch of Padang Panjang, 2015-2019**

Kecamatan Subdistrict	2015	2016	2017	2018	2019
(1)	(2)	(3)	(4)	(5)	(6)
Padang Panjang Barat	...	...	...	...	...
Padang Panjang Timur	...	...	...	...	...
<b>Padang Panjang</b>	13 608	13 709	14 502	15 896	15 424

Sumber/Source: PT. PLN (Persero) Ranting Padang Panjang/PT. PLN (Persero) Branch of Padang Panjang

**Tabel**  
**Table** 6.1.3

**Banyaknya Pelanggan Listrik Menurut Jenis Tarif di Kota Padang Panjang, 2019**  
**Number of Costumers by Tariff of PLN in Padang Panjang, 2019**

Jenis Tarif Tariff	Jumlah Pelanggan Number of Costumers
(1)	(2)
S1	-
S2	392
S2	-
R1	12 852
R2	74
R3	15
B1	1 590
B2	142
B3	2
I1	8
I2	3
P1	153
P3	130
L	63
<b>Padang Panjang</b>	<b>15 424</b>

Sumber/Source: PT. PLN (Persero) Ranting Padang Panjang/ PT. PLN (Persero) Branch of Padang Panjang

**Tabel 6.1.4** Jumlah Pelanggan dan Air yang Disalurkan Menurut Jenis Langganan di Kota Padang Panjang, 2019  
**Number of Customers and Distributed Water by Kind of Customers in Padang Panjang Municipality, 2019**

Jenis Pelanggan <i>Kind of Customers</i>	Pelanggan <i>Number of Customers</i>	Air Disalurkan <i>Distributed Water</i> (m <sup>3</sup> )	Nilai <i>Value</i> (Rp)
(1)	(2)	(3)	(4)
A. Sosial			
Umum	36	25 093	22 930 400
Khusus	60	96 928	160 783 700
B. Rumah Tangga	7 499	2 307 498	5 507 102 100
C. Instansi Pemerintah/ TNI/POLRI	185	426 948	2 745 276 000
D. NIAGA			
Niaga Kecil	870	218 574	922 084 800
Niaga Besar	65	25 238	146 149 000
E. INDUSTRI	-	-	-
F. KHUSUS	-	296	10 540 000
<b>Padang Panjang</b>	<b>8 715</b>	<b>3 100 575</b>	<b>9 514 866 000</b>

Sumber/Source: PDAM Kota Padang Panjang/ *Water Supply Enterprise of Padang Panjang*

**Tabel**  
**Table** 6.1.5

**Banyaknya Pelanggan PDAM Menurut Kecamatan/  
kelurahan di Kota Padang Panjang, 2019**  
*Number of Customers by Subdistrict/Villages in Padang  
Panjang, 2019*

Kecamatan/Kelurahan <i>Subdistrict/Kelurahan</i>	Jumlah Pelanggan <i>Costumers</i>
(1)	(2)
Padang Panjang Barat	6 041
1. Silaing Bawah	1 074
2. Silaing Atas	513
3. Pasar Usang	727
4. Kampung Manggis	1 275
5. Tanah Hitam	664
6. Pasar Baru	450
7. Bukit Surungan	555
8. Balai-Balai	783
Padang Panjang Timur	2 674
1. Koto Panjang	747
2. Koto Katik	156
3. Ngalau	223
4. Ekor Lubuk	213
5. Sigando	107
6. Ganting	266
7. Guguk Malintang	506
8. Tanah Pak Lambik	261
Daerah Paninjauan	195
<b>Jumlah/ Total</b>	<b>8 715</b>

Sumber/Source: PDAM Kota Padang Panjang/ *Water Supply Enterprise of Padang Panjang*

**Tabel** 6.1.6 **Produksi dan Distribusi Air PDAM di Kota Padang Panjang (m3), 2013 - 2019**  
**Table** 6.1.6 **Production and Distribution of Water in Padang Panjang (m3), 2013 - 2019**

Tahun Year	Produksi Production	Distribusi Distribution	Terjual Sold	Susut/ Hilang Shrinkage/ Lost
(1)	(2)	(3)	(4)	(5)
2019	4 497 129	3 743 129	3 100 575	1 396 554
2018	4 159 704	4 067 388	2 751 469	1 395 096
2017	3 924 031	3 803 478	2 570 493	1 353 493
2016	3 844 331	3 590 199	2 510 827	1 333 623
2015	3 669 051	3 429 314	2 313 441	1 109 010
2014	3 715 159	3 333 788	2 309 343	1 024 445
2013	3 912 329	3 384 165	2 334 319	1 576 787

Sumber/Source: PDAM Kota Padang Panjang/ Water Supply Enterprise of Padang Panjang

## 6.2 INDUSTRI/ INDUSTRY

**Tabel 6.2.1 Potensi Industri Kecil Menurut Jenis Industri di Kota Padang Panjang, 2019**  
**Table Potency of Small Industry by Kind of Industry in Padang Panjang, 2019**

<b>Jenis Industri</b> <i>Kind of Industry</i>	<b>Jumlah Perusahaan</b> <i>Number of Company</i>	<b>Jumlah Tenaga Kerja</b> <i>Worker</i>	<b>Nilai Bahan Baku</b> <i>Value of Raw Material</i> <b>(Ribu Rupiah)</b>
(1)	(2)	(3)	(4)
1. Industri Kimia Agro, dan Hasil Hutan <i>Industry of Chemical, Agro, and Forestry</i>	466	1 120	61 346 636
2. Industri Logam, Mesin, Elektronika, dan Aneka <i>Industry of Metal, Machinery, Electronic, and Varied</i>	124	292	13 610 810
<b>Jumlah/Total</b>			
2019	590	1 412	74 957 446
2018	580	1 375	52 134 618
2017	561	1 246	51 378 618

Lanjutan Tabel/Continued Table 6.2.1

<b>Jenis Industri Kind of Industry</b>	<b>Nilai Produksi/ Value of Production (Ribu Rupiah/ Thousand Rupiah)</b>	<b>Nilai Investasi/ Value of Investment (Ribu Rupiah/ Thousand Rupiah)</b>
(1)	(5)	(6)
1. Industri Kimia Agro, dan Hasil Hutan <i>Industry of Chemical, Agro, and Forestry</i>	88 012 586	6 552 385
2. Industri Logam, Mesin, Elektronika, dan Aneka <i>Industry of Metal, Machinery, Electronic, and Varied</i>	18 094 256	2 053 273
<b>Jumlah/Total</b>	<b>106 106 842</b>	<b>8 605 658</b>
<b>2019</b>	<b>106 106 842</b>	<b>8 605 658</b>
<b>2018</b>	<b>78 981 867</b>	<b>2 487 038</b>
<b>2017</b>	<b>77 469 867</b>	<b>6 203 968</b>

Sumber/Source: Dinas Perdagangan, Koperasi, Usaha Kecil dan Menengah Kota Padang Panjang/ *Regional Office of Trade, Cooperatives, Small and Medium Enterprises of Padang Panjang Municipality*

**Tabel**  
**Table** 6.2.2

**Banyaknya Perusahaan dan Tenaga Kerja Bidang Usaha Kimia, Agro, dan Hasil Hutan Menurut Kecamatan/ kelurahan di Kota Padang Panjang, 2019**  
**Number of Company and Employment by Subdistrict/ Villages in Padang Panjang, 2019**

Kecamatan/Kelurahan Subdistrict/Kelurahan	Jumlah Perusahaan Number of Company	Tenaga Kerja Employment
(1)	(2)	(3)
Padang Panjang Barat	276	546
1. Silaing Bawah	50	94
2. Silaing Atas	36	71
3. Pasar Usang	29	60
4. Kampung Manggis	44	100
5. Tanah Hitam	32	60
6. Pasar Baru	21	41
7. Bukit Surungan	34	75
8. Balai-Balai	30	45
Padang Panjang Timur	190	574
1. Koto Panjang	34	122
2. Koto Katik	15	31
3. Ngalau	20	43
4. Ekor Lubuk	14	27
5. Sigando	14	40
6. Ganting	31	60
7. Guguk Malintang	41	202
8. Tanah Pak Lambik	21	49
<b>Jumlah/ Total</b> 2019	<b>466</b>	<b>1 120</b>
	<b>456</b>	<b>1 083</b>
	<b>437</b>	<b>954</b>

Sumber/Source: Dinas Perdagangan, Koperasi, Usaha Kecil dan Menengah Kota Padang Panjang/ Regional Office of Trade, Cooperatives, Small and Medium Enterprises of Padang Panjang Municipality



**Tabel**  
**Table** 6.2.3

**Banyaknya Perusahaan dan Tenaga Kerja Bidang Usaha Logam, Mesin, Elektronika, dan Aneka Menurut Kecamatan/kelurahan di Kota Padang Panjang, 2019**  
**Number of Companies and Field Workers Metal, Machinery, Electronics and Multifarious Businesses by Subdistrict/ Villages in Padang Panjang, 2019**

<b>Kecamatan/Kelurahan</b> <b>Subdistrict/Kelurahan</b>	<b>Jumlah Perusahaan</b> <b>Number of Company</b>	<b>Tenaga Kerja</b> <b>Employment</b>
(1)	(2)	(3)
Padang Panjang Barat	70	147
1. Silaing Bawah	10	11
2. Silaing Atas	2	3
3. Pasar Usang	19	41
4. Kampung Manggis	9	13
5. Tanah Hitam	4	9
6. Pasar Baru	16	28
7. Bukit Surungan	9	41
8. Balai-Balai	1	1
Padang Panjang Timur	54	145
1. Koto Panjang	7	12
2. Koto Katik	3	3
3. Ngalau	2	6
4. Ekor Lubuk	9	12
5. Sigando	7	12
6. Ganting	11	37
7. Guguk Malintang	14	62
8. Tanah Pak Lambik	1	1
<b>Jumlah/ Total</b>	<b>2019</b>	<b>124</b>
	<b>2018</b>	<b>124</b>
	<b>2017</b>	<b>124</b>

Sumber/Source: Dinas Perdagangan, Koperasi, Usaha Kecil dan Menengah Kota Padang Panjang/ *Regional Office of Trade, Cooperatives, Small and Medium Enterprises of Padang Panjang Municipality*

**Tabel**  
**Table** 6.2.4

**Nilai Bahan Baku, Nilai Produksi, dan Nilai Investasi Industri Kimia, Agro, dan Hasil Hutan Menurut Kecamatan/ kelurahan di Kota Padang Panjang (ribu rupiah), 2019**  
**Value of Raw Material, Production, and Value of Investment by Subdistrict/Villages in Padang Panjang, 2019**

Kecamatan/Kelurahan Subdistrict/Kelurahan	Nilai Bahan Baku Value of Raw Material	Nilai Produksi Value of Production	Nilai Investasi Value of Investment	
(1)	(2)	(3)	(4)	
Padang Panjang Barat	36 430 778	51 046 167	3 391 758	
1. Silaing Bawah	6 945 630	8 518 445	515 440	
2. Silaing Atas	5 567 800	6 951 700	312 800	
3. Pasar Usang	3 765 400	5 648 100	110 780	
4. Kampung Manggis	3 697 248	5 545 872	401 900	
5. Tanah Hitam	2 891 750	4 337 625	309 179	
6. Pasar Baru	4 762 550	5 843 825	611 107	
7. Bukit Surungan	5 565 800	8 348 700	775 736	
8. Balai-Balai	3 234 600	5 851 900	354 816	
Padang Panjang Timur	24 915 858	36 966 419	3 160 627	
1. Koto Panjang	8 812 182	11 718 273	976 890	
2. Koto Katik	956 840	1 635 260	101 700	
3. Ngalau	3 678 900	5 518 350	317 947	
4. Ekor Lubuk	168 700	453 050	135 400	
5. Sigando	1 530 996	2 296 494	250 670	
6. Ganting	3 019 700	4 529 550	780 880	
7. Guguk Malintang	4 557 740	6 836 610	453 640	
8. Tanah Pak Lambik	2 190 800	3 978 832	143 500	
<b>Jumlah/ Total</b>	<b>2019</b>	<b>61 346 636</b>	<b>88 012 586</b>	<b>6 552 385</b>
	<b>2018</b>	<b>38 523 808</b>	<b>60 887 611</b>	<b>4 337 695</b>
	<b>2017</b>	<b>37 767 808</b>	<b>59 375 611</b>	<b>4 150 695</b>

Sumber/Source: Dinas Perdagangan, Koperasi, Usaha Kecil dan Menengah Kota Padang Panjang/ Regional Office of Trade, Cooperatives, Small and Medium Enterprises of Padang Panjang Municipality

**Tabel**  
**Table 6.2.5****Nilai Bahan Baku, Nilai Produksi, dan Nilai Investasi Industri Logam, Mesin, Elektronika, dan Aneka Menurut Kecamatan/kelurahan di Kota Padang Panjang (ribu rupiah), 2019****Value of Raw Material, Production, and Value of Investment by Subdistrict/Villages in Padang Panjang, 2019**

<b>Kecamatan/Kelurahan</b> <i>Subdistrict/Kelurahan</i>	<b>Nilai Bahan Baku</b> <i>Value of Raw Material</i>	<b>Nilai Produksi</b> <i>Value of Production</i>	<b>Nilai Investasi</b> <i>Value of Investment</i>
(1)	(2)	(3)	(4)
Padang Panjang Barat	10 060 882	12 775 972	1 360 090
1. Silaing Bawah	82 940	126 750	26 600
2. Silaing Atas	17 400	22 800	3 500
3. Pasar Usang	659 540	790 340	85 100
4. Kampung Manggis	486 642	781 076	52 840
5. Tanah Hitam	72 120	102 416	15 000
6. Pasar Baru	7 776 740	9 721 050	89 700
7. Bukit Surungan	951 000	1 205 140	1 081 350
8. Balai-Balai	14 500	26 400	6 000
Padang Panjang Timur	3 549 928	5 318 284	693 183
1. Koto Panjang	234 798	486 564	79 510
2. Koto Katik	26 030	30 100	7 750
3. Ngalau	122 200	174 900	53 325
4. Ekor Lubuk	159 524	218 380	18 534
5. Sigando	472 990	783 980	38 482
6. Ganting	1 948 700	2 863 260	80 932
7. Guguk Malintang	574 386	745 900	412 650
8. Tanah Pak Lambik	11 300	15 200	2 000
<b>Jumlah/ Total</b>	<b>2019</b>	<b>13 610 810</b>	<b>18 094 256</b>
	<b>2018</b>	<b>13 610 810</b>	<b>18 094 256</b>
	<b>2017</b>	<b>13 610 810</b>	<b>18 094 256</b>

Sumber/Source: Dinas Perdagangan, Koperasi, Usaha Kecil dan Menengah Kota Padang Panjang/ *Regional Office of Trade, Cooperatives, Small and Medium Enterprises of Padang Panjang Municipality*

**BAB**  
Chapter

**07**

# PARIWISATA, TRANSPORTASI, KOMUNIKASI, PERDAGANGAN, DAN PERBANKAN

*TOURISM, TRANSPORTATION, COMMUNICATION,  
TRADE, AND BANKING*

PADA TAHUN 2019

**25.092** 

KUNJUNGAN  
WISATAWAN MANCANEGERA  
KE

**PADANG PANJANG**

*Foreign Visits to Padang Panjang*



**37**

Akomodasi  
*Accommodation*

**441** kamar  
*Room*

**JASA PARIWISATA**

*Tourism Services*

Sumber/Source: Dinas Pemuda, Olahraga, dan Pariwisata Kota Padang Panjang/ Regional Office of Youth, Sport, and Tourism of Padang Panjang Municipality





## PENJELASAN TEKNIS

1. Wisatawan mancanegara (wisman) ialah setiap pengunjung yang mengunjungi suatu negara di luar tempat tinggalnya, didorong oleh satu atau beberapa keperluan tanpa bermaksud memperoleh penghasilan di tempat yang dikunjungi dan lamanya kunjungan tersebut tidak lebih dari satu tahun (12 bulan). Definisi ini mencakup 2 (dua) kategori wisatawan mancanegara, yaitu :
  - a. Wisatawan (turis) ialah setiap pengunjung seperti definisi di atas yang tinggal paling sedikit 24 jam, akan tetapi tidak lebih dari 1 (satu) tahun di tempat yang dikunjungi, dengan maksud antara lain: berlibur, rekreasi, olah raga, bisnis, menghadiri pertemuan, studi, dan kunjungan dengan alasan kesehatan.
  - b. Excursionist ialah setiap pengunjung seperti definisi di atas yang tinggal kurang dari 24 jam di tempat yang dikunjungi (termasuk "Cruise passengers"). Cruise Passengers ialah setiap pengunjung yang tiba di suatu negara di mana mereka tidak menginap di akomodasi yang tersedia di negara tersebut, misalnya dengan kapal laut.
2. Rata-rata lama tinggal adalah rata-rata waktu tinggal wisatawan

## TECHNICAL NOTES

1. *An International Visitor is any person visiting a country other than his usual place of residence for any reason other than for earning income in the country visited, and the length of stay is no more than one year (12 months). This definition covers two categories of foreign visitors, namely*
  - a. *"Tourist" is any visitor staying for at least 24 hours, but no more than one year, in the country visited, with the intention of visiting, and for any of these purposes: Pleasure, recreation and sports, Business, visiting friends and relatives, missions, attending meetings, conferences, visit for health reasons and study.*
  - b. *"Excursionist" is any visitor staying less than 24 hours in the country visited including, "Cruise Passengers", i.e. visitors arriving in a country without staying in any accommodation available in the visited country.*
2. *Average length of stay is the average stay duration of foreign*

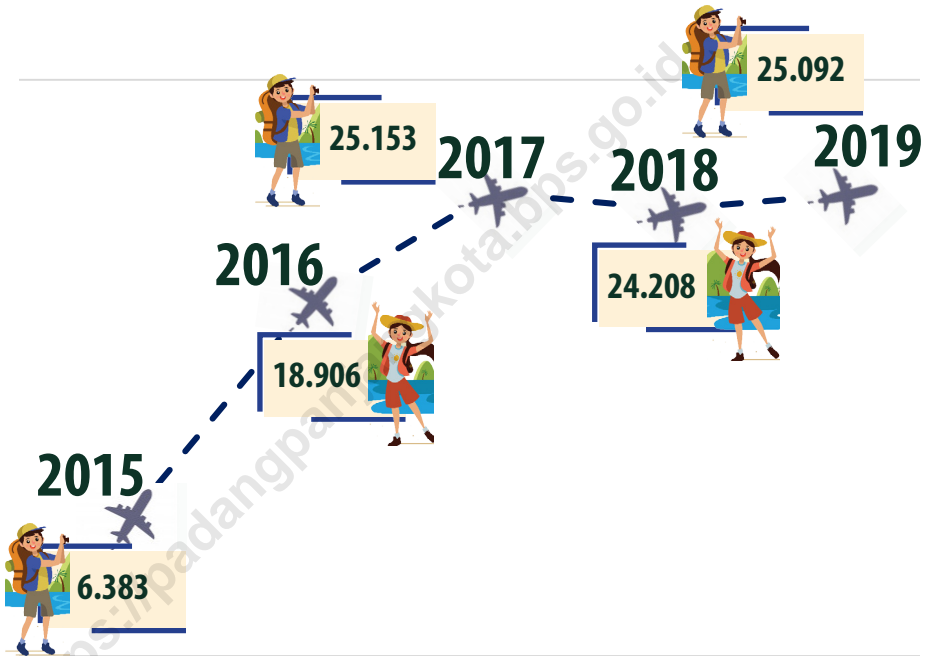
mancanegara di Indonesia untuk satu kali kunjungan.

*visitor in Indonesia for one trip.*

3. Usaha penyediaan akomodasi adalah usaha yang menyediakan pelayanan penginapan yang dapat dilengkapi dengan pelayanan pariwisata lainnya. Usaha penyediaan akomodasi dapat berupa hotel, vila, pondok wisata, bumi perkemahan, persinggahan karavan, dan akomodasi lainnya yang digunakan untuk tujuan pariwisata.
  4. Hotel adalah penyediaan akomodasi secara harian berupa kamar-kamar di dalam satu bangunan yang dapat dilengkapi dengan jasa pelayanan makan dan minum, kegiatan hiburan dan atau fasilitas lainnya. Hotel terdiri dari hotel berbintang dan hotel non- bintang.
  5. Hotel bintang adalah usaha penyediaan jasa pelayanan penginapan, makan minum serta jasa lainnya bagi umum dengan menggunakan sebagian atau seluruh bangunan. Usaha ini dikelola secara komersial serta memenuhi ketentuan persyaratan sebagai hotel bintang yang ditetapkan dalam surat keputusan instansi yang membinanya. Misalnya hotel bintang lima, hotel bintang empat dan seterusnya.
3. *The business of providing accommodation is a business that provides specialty services that can be equipped with other tourism services. It includes hotel, villa, cottage, camping, caravan stop, and other accommodation that are used for tourism purposes.*
  4. *Hotel is a daily supply of accommodation rooms within a building which can be equipped with eating and drinking services, entertainment activities and/or other facilities. Hotel consists of a classified hotel and a non-classified hotel.*
  5. *A star hotel is the business of providing an accommodation, eating and drinking as well as other services for the public by using a building or a part of a building. It is managed commercially and meets specified requirements as a star hotel which is stipulated in the decree of institution that carries it. For example, five star hotel, four star hotel, and so on.*

**Gambar** 7.1  
**Figures**

**Jumlah Kunjungan Wisatawan Mancanegara di Kota  
Padang Panjang , 2015-2019**  
*Number of Foreign Visitor who Visit Padang Panjang  
Municipality, 2019*

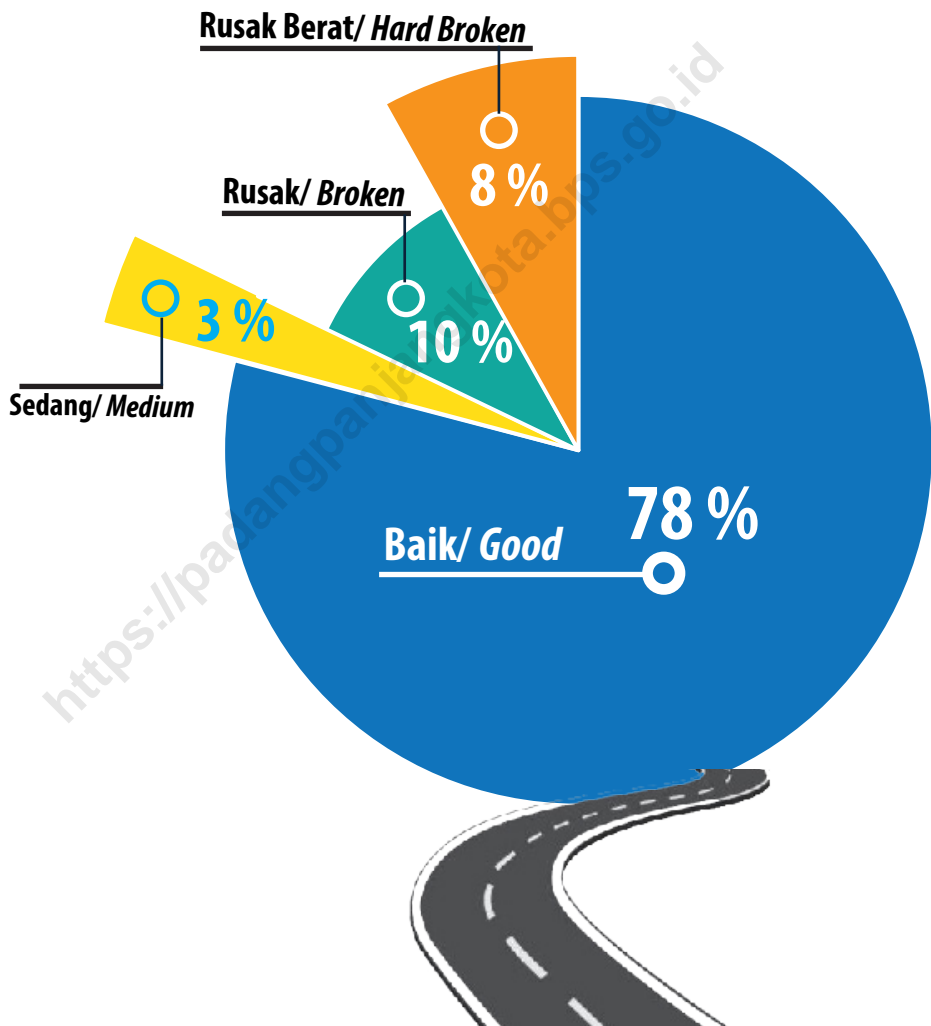


Sumber/Source: Dinas Pemuda, Olahraga, dan Pariwisata Kota Padang Panjang/ *Regional Office of Youth, Sport, and Tourism of Padang Panjang Municipality*



**Gambar** 7.2  
**Figures**

**Persentase Panjang Jalan Menurut Kondisi Jalan di Kota Padang Panjang, 2018**  
*Percentage of Length of Roads by Condition in Padang Panjang Municipality, 2018*



Sumber/Source: Dinas Pekerjaan Umum dan Penata Ruang Kota Padang Panjang/ Regional Office of Public Works and Spatial Planning of Padang Panjang Municipality

**7.1 PARIWISATA  
TOURISM**

**Tabel** 7.1.1 **Jumlah Rumah Makan/Restoran Menurut Kecamatan di Kota Padang Panjang, 2016 - 2019**  
**Table** *Number of Restaurants by Subdistrict in Padang Panjang Municipality, 2016 - 2019*

<b>Kecamatan Subdistrict</b>	<b>2016</b>	<b>2017</b>	<b>2018</b>	<b>2019</b>
(1)	(2)	(3)	(4)	(5)
Padang Panjang Barat	...	...	...	56
Padang Panjang Timur	...	...	...	25
<b>Padang Panjang</b>	<b>34</b>	<b>34</b>	<b>81</b>	<b>81</b>

Sumber/Source: Dinas Pemuda, Olahraga, dan Pariwisata Kota Padang Panjang/ *Regional Office of Youth, Sport, and Tourism of Padang Panjang Municipality*

**Tabel** 7.1.2 **Banyaknya Akomodasi, Kamar, dan Tempat Tidur yang Tersedia di Kota Padang Panjang, 2011 - 2019**  
**Number of Accomodation, Room, and Available Bed in Padang Panjang Municipality, 2011 - 2019**

Tahun/Year	Akomodasi Accomodation	Kamar Room	Tempat Tidur Bed
(1)	(2)	(3)	(4)
2019	37	411	447
2018	36	397	371
2017	29	318	331
2016	19	276	247
2015	20	329	617
2014	19	306	574
2013	19	301	564
2012	13	257	500
2011	13	165	281

Sumber/Source: Dinas Pemuda, Olahraga, dan Pariwisata Kota Padang Panjang/ Regional Office of Youth, Sport, and Tourism of Padang Panjang Municipality

**Tabel**  
**Table** 7.1.3

**Objek Wisata di Kota Padang Panjang, 2019**  
**Tourist Object in Padang Panjang Municipality, 2019**

<b>Objek Wisata</b> <i>Tourist Object</i>	<b>Lokasi</b> <i>Location</i>	<b>Jarak dari Pusat Kota</b> <i>(km) Distance</i>	<b>Jenis Objek Wisata</b> <i>Type of Tourist Object</i>
(1)	(2)	(3)	(4)
1. Minang Fantasi (MIFAN)	Silaing Bawah	3,0	Budaya/Alam
2. Pusat Dokumentasi dan Informasi Kebudayaan Minangkabau (PDKIM)	Silaing Bawah	3,0	Budaya
3. Pemandian Lubuk Mata Kucing	Pasar Usang	2,0	Alam
4. Institut Seni Indonesia (ISI)	Guguk Malintang	1,5	Pendidikan
5. Bukit Berbunga	Silaing Bawah	4,0	Alam
6. Masjid Azazi	Sigando	4,0	Sejarah
7. Diniyyah Putri	Pasar Usang	0,5	Pendidikan
8. Perguruan Thawalib	Pasar Usang	0,5	Pendidikan
9. Kauman Muhammadiyah	Tanah Pak Lambik	0,5	Pendidikan
10. SMA Unggul	Guguk Malintang	0,5	Pendidikan
11. RSUD	Guguk Malintang	4,0	Kesehatan
12. Sate Mak Syukur	Silaing Bawah	3,0	Kuliner
13. Rumah Makan Pak Datuk	Silaing Bawah	3,0	Kuliner
14. Serambi Milk	Ganting	5,0	Kuliner
15. Kubu Gadang	Ekor Lubuk	6,0	Budaya

Sumber/Source: Dinas Pemuda, Olahraga, dan Pariwisata Kota Padang Panjang/ *Regional Office of Youth, Sport, and Tourism of Padang Panjang Municipality*

**Tabel** 7.1.4 **Jumlah Kunjungan ke Objek Wisata Menurut Wisatawan di Kota Padang Panjang, 2019**  
**Number of Visitors bt Kind of Tourism to Padang Panjang Municipality, 2019**

Objek Wisata <i>Tourist Object</i>	Jumlah Kunjungan/ <i>Visitors</i>		
	Mancanegara <i>Foreign</i>	Nusantara <i>Domestic</i>	Jumlah <i>Total</i>
(1)	(2)	(3)	(4)
1. Minang Fantasi (MIFAN)	489	203 725	204 214
2. Pusat Dokumentasi dan Informasi Kebudayaan Minangkabau (PDKIM)	23 729	11 814	35 543
3. Pemandian Lubuk Mata Kucing	-	22 301	22 301
4. Serambi Milk	320	31 180	31 500
5. Kubu Gadang	554	9 426	9 980
<b>Jumlah /Total</b>	<b>2019</b>	<b>25 092</b>	<b>278 446</b>
	<b>2018</b>	<b>24 208</b>	<b>202 359</b>
	<b>2017</b>	<b>25 153</b>	<b>550 847</b>
	<b>2016</b>	<b>18 906</b>	<b>279 307</b>
	<b>2015</b>	<b>6 383</b>	<b>315 201</b>

Sumber/Source: Dinas Pemuda, Olahraga, dan Pariwisata Kota Padang Panjang/ *Regional Office of Youth, Sport, and Tourism of Padang Panjang Municipality*

**Tabel 7.1.5** Banyaknya Industri Pariwisata Menurut Jenis Usaha di Kota Padang Panjang, 2015 - 2019  
*Number of Tourist Industry by Kind in Padang Panjang Municipality, 2015 - 2019*

Jenis Usaha <i>Kind of Activity</i>	Jumlah Usaha/ <i>Number of Tourist Industry</i>				
	2015	2016	2017	2018	2019
(1)	(2)	(3)	(4)	(5)	(6)
1. Hotel Bintang	1	-	-	-	-
2. Hotel Non Bintang	5	6	9	-	...
3. Penginapan	14	13	20	27	...
4. Biro Perjalanan	-	-	5	...	3
5. Agen Perjalanan	12	12	15	...	2
6. Toko Souvenir	8	8	9	...	...
7. Rumah Makan dan Restoran	37	34	34	81	81
<b>Padang Panjang</b>	<b>78</b>	<b>73</b>	<b>92</b>	<b>...</b>	<b>...</b>

Sumber/Source: Dinas Pemuda, Olahraga, dan Pariwisata Kota Padang Panjang/ *Regional Office of Youth, Sport, and Tourism of Padang Panjang Municipality*

**Tabel 7.1.6** Banyaknya Sanggar Kesenian Menurut Jenis dan Kecamatan di Kota Padang Panjang, 2018  
**Number of Art Galery by Kind and Subdistrict in Padang Panjang Municipality, 2018**

Jenis Sanggar Kesenian <i>Kind of Art Galery</i>	Kecamatan/Subdistrict		
	Padang Panjang Barat	Padang Panjang Timur	Jumlah Total
(1)	(2)	(3)	(4)
1. Sanggar Tari dan Musik Tradisional	4	5	9
2. Sanggar Tari dan Musik Pemula	4	4	8
3. Grup Randai	1	2	3
4. Grup Pasambahan	4	3	7
<b>Jumlah /Total</b>	<b>2018</b>	<b>13</b>	<b>14</b>
	<b>2017</b>	<b>10</b>	<b>14</b>
	<b>2016</b>	<b>7</b>	<b>13</b>
	<b>2015</b>	<b>8</b>	<b>13</b>

Sumber/Source: Dinas Pendidikan Kota Padang Panjang/ Regional Office of Education of Padang Panjang Municipality

## 7.2 TRANSPORTASI TRANSPORTATION

**Tabel** 7.2.1 **Panjang Jalan Menurut Kecamatan/kelurahan dan Tingkat Kewenangan Pemerintahan di Kota Padang Panjang, 2019**  
*Length of Roads by Statue in Padang Panjang (km), 2019*

Kecamatan/Kelurahan <i>Subdistrict/Kelurahan</i>	Jalan Negara	Jalan Provinsi	Jalan Kota	Jumlah <i>Total</i>
(1)	(2)	(3)	(4)	(5)
Padang Panjang Barat	...	...	...	...
1. Silaing Bawah				
2. Silaing Atas				
3. Pasar Usang				
4. Kampung Manggis				
5. Tanah Hitam				
6. Pasar Baru				
7. Bukit Surungan				
8. Balai-Balai				
Padang Panjang Timur	...	...	...	...
1. Koto Panjang				
2. Koto Katik				
3. Ngalau				
4. Ekor Lubuk				
5. Sigando				
6. Ganting				
7. Guguk Malintang				
8. Tanah Pak Lambik				
<b>Jumlah/ Total</b>	<b>2019</b>	...	...	...

Sumber/Source: Dinas Pekerjaan Umum dan Penata Ruang Kota Padang Panjang/ *Regional Office of Public Works and Spatial Planning of Padang Panjang Municipality*



**Tabel** 7.2.2 **Panjang Jalan Menurut Status Jalan di Kota Padang Panjang (km), 2013 - 2019**  
**Table** **Length of Roads by Statue in Padang Panjang (km) 2013 - 2019**

Tahun Year	Status Jalan/ Status of Roads			Jumlah Total
	Jalan Negara State	Jalan Provinsi Province	Jalan Kota Municipality	
(1)	(2)	(3)	(4)	(5)
2019	...	...	...	...
2018	11,004	-	94,456	105,460
2017	11,004	-	94,456	105,460
2016	11,004	-	83,715	94,719
2015	11,004	-	83,715	94,719
2014	11,140	-	83,720	94,860
2013	11,140	-	83,720	94,860

Sumber/Source: Dinas Pekerjaan Umum dan Penata Ruang Kota Padang Panjang/ Regional Office of Public Works and Spatial Planning of Padang Panjang Municipality

**Tabel**  
**Table** 7.2.3

**Panjang Jalan Menurut Kondisi Jalan di Kota Padang Panjang (km), 2013 - 2019**  
**Length of Roads by Condition in Padang Panjang (km), 2013 - 2019**

Tahun Year	Kondisi Jalan/ Condition of Roads				Jumlah Total
	Baik Good	Sedang Medium	Rusak Broken	Rusak Berat Hard Broken	
(1)	(2)	(3)	(4)	(5)	(6)
2019	...	...	...	...	...
2018	83,394	3,214	10,411	8,441	105,460
2017	88,304	1,814	6,271	9,071	105,460
2016	80,691	5,532	2,490	6,006	94,719
2015	80,691	5,532	2,490	6,006	94,719
2014	86,390	2,760	0,420	5,920	94,870
2013	84,370	2,540	2,100	5,860	94,870

Sumber/Source: Dinas Pekerjaan Umum dan Penata Ruang Kota Padang Panjang/ Regional Office of Public Works and Spatial Planning of Padang Panjang Municipality

**Tabel** 7.2.4 **Panjang Jalan Menurut Jenis Permukaan Jalan di Kota Padang Panjang (km), 2013 - 2019**  
**Table** **Length of Roads by Type of Surface in Padang Panjang (km), 2013 - 2019**

Tahun Year	Status Jalan/ Status of Roads			Jumlah Total
	Aspal Asphalt	Kerikil Gravel	Tanah, Lainnya Soil	
(1)	(2)	(3)	(4)	(5)
2019	...	...	...	...
2018	94,959	0,000	10,501	105,460
2017	95,029	0,050	10,381	105,460
2016	87,719	0,230	6,770	94,719
2015	87,719	0,230	6,770	94,719
2014	87,860	0,410	6,600	94,870
2013	88,040	0,410	6,420	94,870

Sumber/Source: Dinas Pekerjaan Umum dan Penata Ruang Kota Padang Panjang/ Regional Office of Public Works and Spatial Planning of Padang Panjang Municipality

**Tabel 7.2.5** Jumlah Kendaraan Bermotor Menurut Kecamatan/kelurahan dan Jenis Kendaraan (unit) di Kota Padang Panjang, 2019  
*Number of Registered Motor Vehicles by Subdistrict/Villages and Type of Motor Vehicles (units) in Padang Panjang, 2019*

Kecamatan/Kelurahan Subdistrict/Kelurahan	Mobil Penumpang Passenger Cars	Bus Buses	Truk Trucks	Sepeda Motor Motorcycles	Jumlah Total
(1)	(2)	(3)	(4)	(5)	(6)
Padang Panjang Barat	294	5	72	888	1 259
1. Silaing Bawah	25	-	12	125	162
2. Silaing Atas	32	-	2	116	150
3. Pasar Usang	31	-	17	83	131
4. Kampung Manggis	42	-	3	96	141
5. Tanah Hitam	38	1	8	112	159
6. Pasar Baru	35	-	4	88	127
7. Bukit Surungan	31	-	12	112	155
8. Balai-Balai	60	4	14	156	234
Padang Panjang Timur	213	50	120	731	1 114
1. Koto Panjang	38	-	1	125	164
2. Koto Katik	55	-	2	82	139
3. Ngalau	32	43	35	112	222
4. Ekor Lubuk	18	2	9	55	84
5. Sigando	14	-	40	86	140
6. Ganting	23	4	7	115	149
7. Guguk Malintang	18	1	25	84	128
8. Tanah Pak Lambik	15	-	1	72	88
<b>Jumlah/ Total 2019</b>	<b>507</b>	<b>55</b>	<b>192</b>	<b>1 619</b>	<b>2 373</b>

Sumber/Source: Polres Padang Panjang/ Padang Panjang State Police

**Tabel**  
**Table** 7.2.6

**Jumlah Kendaraan Bermotor Wajib Uji yang telah Diuji Menurut Jenis Kendaraan di Kota Padang Panjang, 2019**  
**Number of Compulsory Test Car by Kind in Padang Panjang, 2019**

Bulan Month	Mini Bis/ Mini Bus			Bus/ Buses		
	Umum	Tidak Umum	Dinas	Umum	Tidak Umum	Dinas
(1)	(2)	(3)	(4)	(5)	(6)	(7)
Januari/January	25	-	-	9	-	-
Februari/February	16	-	-	6	3	1
Maret/March	16	1	-	16	2	-
April/April	31	-	-	6	1	2
Mei/May	29	-	-	9	2	1
Juni/June	14	2	1	3	1	-
Juli/July	27	2	-	8	-	-
Agustus/August	13	-	-	14	4	1
September/September	1	-	-	1	-	-
Oktober/October	27	-	-	5	2	2
November/November	26	2	-	8	-	-
Desember/December	20	1	1	6	2	-
<b>Jumlah/ Total</b> 2019	<b>245</b>	<b>8</b>	<b>2</b>	<b>91</b>	<b>17</b>	<b>7</b>

Lanjutan Tabel/*Continued Table* 7.2.6

Bulan Month	Mobil Penumpang/ <i>Passenger Cars</i>	Pick up		
		Umum	Tidak Umum	Dinas
(1)	(8)	(9)	(10)	(11)
Januari/ <i>January</i>	3	3	57	-
Februari/ <i>February</i>	-	1	40	-
Maret/ <i>March</i>	1	1	39	1
April/ <i>April</i>	2	-	47	-
Mei/ <i>May</i>	5	-	45	-
Juni/ <i>June</i>	2	3	32	-
Juli/ <i>July</i>	3	1	56	-
Agustus/ <i>August</i>	-	1	59	-
September/ <i>September</i>	1	-	-	-
Oktober/ <i>October</i>	3	-	43	-
November/ <i>November</i>	4	-	41	-
Desember/ <i>December</i>	1	1	41	-
<b>Jumlah/ Total 2019</b>	<b>25</b>	<b>11</b>	<b>500</b>	<b>1</b>

Lanjutan Tabel/Continued Table 7.2.6

Bulan Month	Tangki			Truk/ Trucks			
	Umum	Tidak Umum	Dinas	Umum	Tidak Umum	Dinas	
(1)	(12)	(13)	(14)	(15)	(16)	(17)	
Januari/January	1	2	-	20	11	-	
Februari/February	-	1	-	17	10	1	
Maret/March	-	-	-	23	16	1	
April/April	-	1	-	16	12	-	
Mei/May	1	1	-	15	16	2	
Juni/June	-	1	-	11	11	-	
Juli/July	1	1	-	18	16	1	
Agustus/August	-	1	-	22	11	1	
September/September	-	-	-	-	-	-	
Oktober/October	-	1	-	23	10	-	
November/November	-	-	-	14	11	2	
Desember/December	1	1	-	11	12	1	
<b>Jumlah/ Total</b>	<b>2019</b>	<b>4</b>	<b>10</b>	<b>-</b>	<b>190</b>	<b>136</b>	<b>9</b>

Lanjutan Tabel/*Continued Table* 7.2.6

Bulan <i>Month</i>	Dump Truck			Mobil Box Pick Up/ <i>Box Car</i>		
	Umum	Tidak Umum	Dinas	Umum	Tidak Umum	Dinas
(1)	(18)	(19)	(20)	(21)	(22)	(23)
Januari/ <i>January</i>	1	1	-	-	2	-
Februari/ <i>February</i>	2	4	1	-	3	-
Maret/ <i>March</i>	1	1	2	-	1	-
April/ <i>April</i>	-	1	-	1	5	-
Mei/ <i>May</i>	3	3	-	-	3	-
Juni/ <i>June</i>	1	-	1	-	-	-
Juli/ <i>July</i>	1	1	-	-	2	-
Agustus/ <i>August</i>	1	5	1	-	3	1
September/ <i>September</i>	-	-	-	-	-	-
Oktober/ <i>October</i>	-	4	-	-	5	-
November/ <i>November</i>	3	4	-	1	3	-
Desember/ <i>December</i>	1	1	-	-	-	-
<b>Jumlah/ <i>Total</i></b> 2019	<b>14</b>	<b>25</b>	<b>5</b>	<b>2</b>	<b>27</b>	<b>1</b>



Lanjutan Tabel/Continued Table 7.2.6

Bulan Month	Box Truk			Tronton		
	Umum	Tidak Umum	Dinas	Umum	Tidak Umum	Dinas
(1)	(24)	(25)	(26)	(27)	(28)	(29)
Januari/January	4	2	-	-	-	-
Februari/February	4	3	-	-	-	-
Maret/March	4	1	-	2	-	-
April/April	3	2	-	1	-	-
Mei/May	4	5	1	2	-	-
Juni/June	3	3	-	-	-	-
Juli/July	2	5	-	-	-	-
Agustus/August	7	8	-	-	-	-
September/September	-	-	-	-	-	-
Oktober/October	2	2	-	1	-	-
November/November	6	5	-	2	-	-
Desember/December	4	2	-	1	-	-
<b>Jumlah/ Total</b>	<b>2019</b>	<b>43</b>	<b>38</b>	<b>1</b>	<b>9</b>	<b>-</b>

Lanjutan Tabel/*Continued Table* 7.2.6

Bulan <i>Month</i>	Delivery Van			Derek		
	Umum	Tidak Umum	Dinas	Umum	Tidak Umum	Dinas
(1)	(30)	(31)	(32)	(33)	(34)	(35)
Januari/ <i>January</i>	2	-	-	-	-	-
Februari/ <i>February</i>	-	-	-	-	-	-
Maret/ <i>March</i>	-	-	-	-	-	-
April/ <i>April</i>	-	-	-	-	-	1
Mei/ <i>May</i>	-	-	-	-	-	-
Juni/ <i>June</i>	-	-	-	-	-	-
Juli/ <i>July</i>	2	-	-	-	-	-
Agustus/ <i>August</i>	-	-	-	-	-	-
September/ <i>September</i>	-	-	-	-	-	-
Oktober/ <i>October</i>	-	-	-	-	-	1
November/ <i>November</i>	-	-	-	-	-	-
Desember/ <i>December</i>	-	-	-	-	-	-
<b>Jumlah/ Total</b> 2019	<b>4</b>	<b>-</b>	<b>-</b>	<b>-</b>	<b>-</b>	<b>2</b>

Lanjutan Tabel/Continued Table 7.2.6

Bulan Month	Box Truk		
	Umum	Tidak Umum	Dinas
(1)	(36)	(37)	(38)
Januari/January	-	1	-
Februari/February	-	-	-
Maret/March	-	-	-
April/April	-	-	-
Mei/May	-	-	-
Juni/June	-	-	-
Juli/July	-	1	-
Agustus/August	-	-	-
September/September	-	-	-
Oktober/October	-	-	-
November/November	-	-	-
Desember/December	-	-	-
<b>Jumlah/ Total</b>	<b>2019</b>	<b>2</b>	<b>-</b>

Sumber/Source: Dinas Perhubungan Kota Padang Panjang/ Regional Office of Transportation of Padang Panjang Municipality

**Tabel**  
**Table** 7.2.7

**Banyaknya Kendaraan Bermotor Wajib Uji Menurut Merek  
di Kota Padang Panjang, 2019**  
*Number of Compulsory Test by Brand in Padang Panjang,  
2019*

<b>Merek/ Brand</b>	<b>Mobil Penumpang Passenger Cars</b>	<b>Bus</b>	<b>Mini Bus</b>	<b>Truck</b>	<b>Pick Up</b>	<b>Box Pick Up</b>
(1)	(2)	(3)	(4)	(5)	(6)	(7)
1. Mitsubitsi Colt	9	38	144	244	259	22
2. Mitsubitsi Fuso	-	-	-	7	-	-
3. Toyota	3	1	58	10	125	-
4. Daihatsu	2	-	17	-	81	4
5. Chevrolet	11	-	3	-	3	-
6. Mercedes	-	61	6	-	-	-
7. Suzuki	-	-	21	-	21	2
8. Hino	-	5	2	56	6	-
9. Isuzu	-	9	4	8	23	-
10. Nissan	-	-	-	9	5	2
11. Ford, Hyundai, KIA, UD, Mazda	-	1	-	1	6	-
<b>Jumlah/ Total</b>	<b>25</b>	<b>115</b>	<b>255</b>	<b>335</b>	<b>529</b>	<b>30</b>

Lanjutan Tabel/Continued Table 7.2.7

Merek/ Brand	Box Truk	Tangki	Dump Truck	Tronton	Delivery Van	Derek	Crane
(1)	(8)	(9)	(10)	(11)	(12)	(13)	(14)
1. Mitsubitsi Colt	38	14	26	2	6	-	2
2. Mitsubitsi Fuso	-	-	-	-	-	-	-
3. Toyota	3	-	15	-	-	-	-
4. Daihatsu	4	-	-	-	10	-	-
5. Chevrolet	-	-	-	-	-	-	-
6. Mercedes	-	-	-	-	-	-	-
7. Suzuki	-	-	-	-	6	-	-
8. Hino	32	-	3	7	-	2	-
9. Isuzu	-	-	-	-	2	-	-
10. Nissan	5	-	-	-	-	-	-
11. Ford, Hyundai, KIA, UD, Mazda	-	-	-	-	-	-	-
<b>Jumlah/ Total</b>	<b>82</b>	<b>14</b>	<b>44</b>	<b>9</b>	<b>24</b>	<b>2</b>	<b>2</b>

Sumber/Source: Dinas Perhubungan Kota Padang Panjang/ Regional Office of Transportation of Padang Panjang Municipality

**Tabel**  
**Table** 7.2.8

**Perkembangan Armada Angkutan Kota di Kota Padang Panjang, 2015 - 2019**  
**Development of Transportation Armada in Padang Panjang, 2015 - 2019**

Koperasi Angkutan <i>Coorporation</i>	Jumlah Armada/ <i>Number of Cars</i>				
	2015	2016	2017	2018	2019
(1)	(2)	(3)	(4)	(5)	(6)
1. Sari Menanti	28	27	21	22	27
2. Koppabri	26	27	17	19	26
3. Wredatama	22	24	19	21	24
4. Sakato	30	26	38	23	23
5. Media Transport	8	8	8	8	8
6. Delman/Bendi	6	6	6	6	6
7. Pita Bunga	20	16	28	25	20
8. KUD Balai Sabuah	-	8	11	11	9
9. Lainnya	-	-	-	-	-
<b>Jumlah/ <i>Total</i></b>	<b>90</b>	<b>142</b>	<b>148</b>	<b>135</b>	<b>143</b>

Sumber/Source: Dinas Perhubungan Kota Padang Panjang/ *Regional Office of Transportation of Padang Panjang Municipality*

**Tabel**  
**Table** 7.2.9**Perkembangan Kendaraan Bermotor Menurut Jenis  
Kendaraan di Kota Padang Panjang, 2015 - 2019**  
**Development of Number of Motor Vehicle by Kind in Padang  
Panjang, 2015 - 2019**

<b>Jenis Kendaraan</b> <b>Kind of Motor Vehicle</b>	<b>2015</b>	<b>2016</b>	<b>2017</b>	<b>2018</b>	<b>2019</b>
(1)	(2)	(3)	(4)	(5)	(6)
1. Sedan	308	338	349	365	375
2. Mini Bus	2 834	3 349	3 864	3 996	4 261
3. Jeep	176	223	273	282	336
4. Bus	14	18	22	24	29
5. Pick Up	761	838	818	869	856
6. Truck	519	538	538	513	511
7. Alat Berat	2	2	2	2	2
8. Oplet	104	122	107	113	121
9. Sepeda Motor	15 830	16 803	16 995	17 499	18 268
<b>Jumlah/ Total</b>	<b>20 548</b>	<b>22 231</b>	<b>22 968</b>	<b>23 663</b>	<b>24 759</b>

Sumber/Source: Badan Keuangan Daerah Provinsi Sumatera Barat UPTD Pengelolaan Pendapatan Daerah di Kota Padang Panjang  
Regional Revenue Office in Padang Panjang Municipality

**Tabel**  
**Table** 7.2.10

**Jumlah Kendaraan yang Membayar Pajak Kendaraan Bermotor (PKB) Menurut Jenis Kendaraan per Bulan di Kota Padang Panjang, 2019**  
**Number of Vehicles that Pay Taxes by Type of Vehicles in Padang Panjang, 2019**

Bulan Month	Sedan			Jeep		
	Umum	Tidak Umum	Dinas	Tidak Umum	Dinas	
(1)	(2)	(3)	(4)	(5)	(6)	
Januari/January	-	49	-	35	-	
Februari/February	-	27	1	26	-	
Maret/March	-	28	1	16	-	
April/April	-	27	-	21	1	
Mei/May	-	28	-	21	-	
Juni/June	-	18	1	18	1	
Juli/July	-	30	1	19	-	
Agustus/August	-	23	-	25	1	
September/September	-	37	3	31	-	
Oktober/October	-	22	-	39	-	
November/November	-	31	1	38	1	
Desember/December	-	45	2	40	3	
<b>Jumlah/ Total</b>	<b>2019</b>	<b>-</b>	<b>365</b>	<b>10</b>	<b>329</b>	<b>7</b>
	<b>2018</b>	<b>-</b>	<b>337</b>	<b>8</b>	<b>265</b>	<b>5</b>
	<b>2017</b>	<b>-</b>	<b>308</b>	<b>8</b>	<b>234</b>	<b>6</b>



Lanjutan Tabel/Continued Table 7.2.10

Bulan Month	Mini Bis/ Mini Bus			Bus/ Buses		
	Umum	Tidak Umum	Dinas	Umum	Tidak Umum	Dinas
(1)	(7)	(8)	(9)	(10)	(11)	(12)
Januari/January	17	349	15	7	-	-
Februari/February	20	251	5	-	-	-
Maret/March	26	308	5	-	-	-
April/April	17	285	15	3	-	1
Mei/May	14	309	14	3	-	-
Juni/June	13	235	13	4	-	-
Juli/July	15	334	12	4	-	-
Agustus/August	28	282	10	-	-	-
September/September	55	330	11	-	1	-
Oktober/October	28	366	9	-	1	-
November/November	17	344	17	-	-	1
Desember/December	18	451	23	-	4	-
<b>Jumlah/ Total</b>	<b>2019</b>	<b>268</b>	<b>3 844</b>	<b>149</b>	<b>21</b>	<b>6</b>
	<b>2018</b>	<b>253</b>	<b>3 495</b>	<b>138</b>	<b>22</b>	<b>-</b>
	<b>2017</b>	<b>264</b>	<b>3 037</b>	<b>129</b>	<b>16</b>	<b>4</b>

Lanjutan Tabel/*Continued Table* 7.2.10

Bulan <i>Month</i>	Mikro Bus			Pick up			
	Umum	Tidak Umum	Dinas	Umum	Tidak Umum	Dinas	
(1)	(13)	(14)	(15)	(16)	(17)	(18)	
Januari/ <i>January</i>	4	3	-	-	70	1	
Februari/ <i>February</i>	5	2	1	-	70	2	
Maret/ <i>March</i>	6	1	-	-	61	-	
April/ <i>April</i>	8	-	-	-	68	1	
Mei/ <i>May</i>	8	-	2	-	63	1	
Juni/ <i>June</i>	8	-	1	-	44	5	
Juli/ <i>July</i>	8	2	1	1	71	-	
Agustus/ <i>August</i>	8	3	3	-	68	4	
September/ <i>September</i>	9	3	1	-	69	4	
Oktober/ <i>October</i>	6	5	1	-	86	6	
November/ <i>November</i>	6	2	-	-	72	6	
Desember/ <i>December</i>	9	1	4	-	80	3	
<b>Jumlah/ Total</b>	<b>2019</b>	<b>85</b>	<b>22</b>	<b>14</b>	<b>1</b>	<b>822</b>	<b>33</b>
	<b>2018</b>	<b>72</b>	<b>27</b>	<b>10</b>	<b>1</b>	<b>800</b>	<b>29</b>
	<b>2017</b>	<b>74</b>	<b>21</b>	<b>11</b>	<b>84</b>	<b>669</b>	<b>19</b>

Lanjutan Tabel/Continued Table 7.2.10

Bulan Month	Light Truck			Truk/ Trucks			
	Umum	Tidak Umum	Dinas	Umum	Tidak Umum	Dinas	
(1)	(19)	(20)	(21)	(22)	(23)	(24)	
Januari/January	14	19	1	3	2	-	
Februari/February	24	18	3	1	2	-	
Maret/March	10	23	1	8	-	-	
April/April	6	11	-	8	3	-	
Mei/May	8	17	2	4	3	1	
Juni/June	10	16	1	11	4	-	
Juli/July	8	16	2	8	2	-	
Agustus/August	10	17	-	8	2	-	
September/September	9	22	2	7	1	-	
Oktober/October	19	26	1	5	4	-	
November/November	15	20	4	5	3	-	
Desember/December	18	24	7	3	8	1	
<b>Jumlah/ Total</b>	<b>2019</b>	<b>151</b>	<b>229</b>	<b>24</b>	<b>71</b>	<b>34</b>	<b>2</b>
	<b>2018</b>	<b>188</b>	<b>188</b>	<b>26</b>	<b>81</b>	<b>18</b>	<b>3</b>
	<b>2017</b>	<b>213</b>	<b>200</b>	<b>23</b>	<b>80</b>	<b>11</b>	<b>1</b>

Lanjutan Tabel/*Continued Table* 7.2.10

Bulan Month	Sepeda Motor/ Motorcycles		Jumlah/ Total	
	Tidak Umum	Dinas		
(1)	(25)	(26)	(27)	
Januari/January	1 352	18	1 959	
Februari/ February	1 211	21	1 690	
Maret/ March	1 309	19	1 822	
April/ April	1 252	32	1 759	
Mei/ May	1 333	44	1 875	
Juni/ June	1 094	21	1 518	
Juli/ July	1 616	95	2 245	
Agustus/ August	1 623	67	2 182	
September/ September	1 924	13	2 532	
Oktober/ October	1 694	45	2 363	
November/ November	1 533	49	2 165	
Desember/ December	1 806	97	2 647	
<b>Jumlah/ Total</b>	<b>2019</b>	<b>17 747</b>	<b>521</b>	<b>24 757</b>
	<b>2018</b>	<b>16 681</b>	<b>520</b>	<b>23 169</b>
	<b>2017</b>	<b>15 971</b>	<b>513</b>	<b>22 162</b>

Sumber/Source: Badan Keuangan Daerah Provinsi Sumatera Barat UPTD Pengelolaan Pendapatan Daerah di Kota Padang Panjang  
Regional Revenue Office in Padang Panjang Municipality

**Tabel**  
**Table** 7.2.11**Jumlah Pembayaran STNK Kendaraan Bermotor (PKB)  
Menurut Jenis Kendaraan per Bulan di Kota Padang  
Panjang, 2019**  
*Number of Payment Motor Vehicle Registration by Type of  
Vehicles in Padang Panjang, 2019*

<b>Bulan Month</b>	<b>Sepeda Motor</b>	<b>Sedan</b>	<b>Mini Bus</b>	<b>Jeep</b>	
(1)	(2)	(3)	(4)	(5)	
Januari/January	317	6	84	9	
Februari/February	240	5	74	3	
Maret/March	269	8	97	8	
April/April	233	6	78	3	
Mei/May	258	10	59	8	
Juni/June	218	8	58	6	
Juli/July	342	13	77	5	
Agustus/August	326	11	79	6	
September/September	424	18	121	12	
Oktober/October	368	21	118	13	
November/November	350	22	117	14	
Desember/December	437	20	121	17	
<b>Jumlah/ Total</b>	<b>2019</b>	<b>3 782</b>	<b>148</b>	<b>1 083</b>	<b>104</b>
	<b>2018</b>	<b>3 502</b>	<b>84</b>	<b>862</b>	<b>43</b>
	<b>2017</b>	<b>3 495</b>	<b>92</b>	<b>925</b>	<b>62</b>

Lanjutan Tabel/Continued Table 7.2.11

<b>Bulan Month</b>	<b>Bus</b>	<b>Pick Up</b>	<b>Truck</b>	<b>Oplet</b>	<b>Jumlah/ Total</b>	
(1)	(6)	(7)	(8)	(9)	(10)	
Januari/January	2	15	11	2	446	
Februari/February	-	12	9	1	344	
Maret/March	1	15	12	3	413	
April/April	-	16	8	-	344	
Mei/May	1	19	7	2	364	
Juni/June	-	10	4	1	305	
Juli/July	3	18	13	3	474	
Agustus/August	1	19	14	2	458	
September/September	2	19	12	3	611	
Oktober/October	2	32	19	2	575	
November/November	2	21	15	4	545	
Desember/December	1	24	14	2	636	
<b>Jumlah/ Total</b>	<b>2019</b>	<b>15</b>	<b>220</b>	<b>138</b>	<b>25</b>	<b>5 515</b>
	<b>2018</b>	<b>20</b>	<b>161</b>	<b>136</b>	<b>12</b>	<b>4 820</b>
	<b>2017</b>	<b>22</b>	<b>192</b>	<b>142</b>	<b>16</b>	<b>4 946</b>

Sumber/Source: Badan Keuangan Daerah Provinsi Sumatera Barat UPTD Pengelolaan Pendapatan Daerah di Kota Padang Panjang  
Regional Revenue Office in Padang Panjang Municipality

**Tabel**  
**Table** 7.2.12

**Perkembangan Produksi STNK Kendaraan Bermotor Menurut Jenis Kendaraan per Bulan di Kota Padang Panjang, 2018 - 2019**  
*Development of Production of Payment Motor Vehicle Registration by Type of Vehicles in Padang Panjang, 2018 - 2019*

Bulan Month	2018		2019	
	Roda 2 Two Wheel	Roda 4 Four Wheels	Roda 2 Two Wheel	Roda 4 Four Wheels
(1)	(2)	(3)	(4)	(5)
Januari/January	320	115	317	129
Februari/February	288	112	240	104
Maret/March	283	142	269	144
April/April	251	121	233	111
Mei/May	272	97	258	106
Juni/June	176	68	218	87
Juli/July	331	112	342	132
Agustus/August	356	101	326	132
September/September	302	104	424	187
Oktober/October	306	114	368	207
November/November	294	124	350	195
Desember/December	323	108	437	199
<b>Jumlah/Total</b>	<b>3 502</b>	<b>1 318</b>	<b>3 782</b>	<b>1 733</b>

Sumber/Source: Badan Keuangan Daerah Provinsi Sumatera Barat UPTD Pengelolaan Pendapatan Daerah di Kota Padang Panjang  
Regional Revenue Office in Padang Panjang Municipality

**Tabel**  
**Table** 7.2.13

**Jumlah Surat Ijin Mengemudi (SIM) yang Diterbitkan Menurut Jenis dan Bulan di Kota Padang Panjang, 2019**  
**Number of Driving License Published by Type and Month in Padang Panjang, 2019**

Bulan Month	Jenis Surat Ijin Mengemudi (SIM) /Driving License			Jumlah/ Total
	SIM A	SIM B	SIM C	
(1)	(2)	(3)	(4)	(5)
Januari/January	191	9	359	559
Februari/February	183	15	330	528
Maret/March	201	13	445	659
April/April	204	11	372	587
Mei/May	187	16	318	521
Juni/June	297	10	502	809
Juli/July	313	11	569	893
Agustus/August	293	24	579	896
September/September	283	27	741	1051
Oktober/October	237	38	556	831
November/November	274	22	567	863
Desember/December	183	7	329	519
<b>Jumlah/ Total</b>	<b>2019</b>	<b>2 846</b>	<b>203</b>	<b>5 667</b>
	<b>2018</b>	<b>2 714</b>	<b>52</b>	<b>5 386</b>
	<b>2017</b>	<b>3 128</b>	<b>24</b>	<b>4 877</b>

Sumber/Source: Polres Padang Panjang/ Padang Panjang State Police



### 7.3 KOMUNIKASI COMMUNICATION

**Tabel** 7.3.1 **Banyaknya Surat Pos Kilat Khusus yang Dikirim dan Diterima Melalui PT Pos Indonesia di Kota Padang Panjang, 2019**  
*Number of Special Express Mail Sent and Receive by Post Office in Padang Panjang, 2019*

Bulan Month	Surat Pos Kilat/ Express Mail		
	Dikirim/ Sent	Diterima/ Receive	
(1)	(2)	(3)	
Januari/ January	1 010	4 501	
Februari/ February	995	4 751	
Maret/ March	1 091	4 851	
April/ April	1 321	5 010	
Mei/ May	1 200	4 930	
Juni/ June	1 090	4 700	
Juli/ July	1 210	4 677	
Agustus/ August	1 100	4 566	
September/ September	1 210	4 600	
Oktober/ October	1 150	4 159	
November/ November	1 300	4 500	
Desember/ December	1 310	4 200	
<b>Jumlah/ Total</b>	<b>2019</b>	<b>13 987</b>	<b>55 445</b>
	<b>2018</b>	<b>18 801</b>	<b>86 852</b>
	<b>2017</b>	<b>11 063</b>	<b>95 584</b>

Sumber/Source: Kantor Pos Kota Padang Panjang/ Post Office of Padang Panjang Municipality

**Tabel**  
**Table** 7.3.2

**Banyaknya Surat Pos Express yang Dikirim dan Diterima Melalui PT Pos Indonesia di Kota Padang Panjang, 2019**  
**Number of Express Mail Sent and Receive by Post Office in Padang Panjang, 2019**

Bulan Month	Surat Pos Express/ Express Mail	
	Dikirim/ Sent	Diterima/ Receive
(1)	(2)	(3)
Januari/January	530	250
Februari/February	690	230
Maret/March	660	207
April/April	700	250
Mei/May	730	290
Juni/June	800	350
Juli/July	764	320
Agustus/August	710	260
September/September	651	257
Oktober/October	630	210
November/November	635	230
Desember/December	620	205
<b>Jumlah/ Total</b>	<b>2019</b>	<b>8 120</b>
	<b>2018</b>	<b>22 342</b>
	<b>2017</b>	<b>17 329</b>

Sumber/Source: Kantor Pos Kota Padang Panjang/ Post Office of Padang Panjang Municipality

**Tabel**  
**Table** 7.3.3**Banyaknya Surat Pos Luar Negeri yang Dikirim dan Diterima Melalui PT Pos Indonesia di Kota Padang Panjang, 2019****Number of Abroad Mail Sent and Receive by Post Office in Padang Panjang, 2019**

Bulan Month	Surat Pos Luar Negeri/ Abroad Mail	
	Dikirim/ Sent	Diterima/ Receive
(1)	(2)	(3)
Januari/January	19	42
Februari/February	20	29
Maret/March	17	53
April/April	13	41
Mei/May	16	50
Juni/June	22	47
Juli/July	29	45
Agustus/August	31	52
September/September	35	49
Oktober/October	21	37
November/November	17	25
Desember/December	20	50
<b>Jumlah/ Total</b>	<b>2019</b>	<b>260</b>
	<b>2018</b>	<b>15</b>
	<b>2017</b>	<b>52</b>
		<b>372</b>
		<b>356</b>

Sumber/Source: Kantor Pos Kota Padang Panjang/ Post Office of Padang Panjang Municipality

**Tabel**  
**Table** 7.3.4

**Banyaknya Paket Pos Biasa yang Dikirim dan Diterima Melalui PT Pos Indonesia di Kota Padang Panjang, 2019**  
**Number of Usual Parcels Sent and Receive by Post Office in Padang Panjang, 2019**

Bulan Month	Paket Pos Biasa/ Usual Parcels			
	Dikirim/ Sent	Besar Biaya/ Cost (rupiah)	Diterima/ Receive	
(1)	(2)	(3)	(4)	
Januari/January	120	7 068 200	151	
Februari/ February	390	31 069 401	136	
Maret/ March	119	9 603 200	173	
April/ April	101	8 966 600	148	
Mei/ May	129	13 281 700	125	
Juni/ June	117	10 809 900	115	
Juli/ July	127	11 865 600	156	
Agustus/ August	98	8 250 300	159	
September/ September	107	9 532 300	140	
Oktober/ October	86	6 787 300	117	
November/ November	82	7 000 100	161	
Desember/ December	67	5 870 100	...	
<b>Jumlah/ Total</b>	<b>2019</b>	<b>1 543</b>	<b>130 104 701</b>	<b>1 581</b>

Sumber/Source: Kantor Pos Kota Padang Panjang/ Post Office of Padang Panjang Municipality

**Tabel**  
**Table** 7.3.5**Banyaknya Paket Pos Kilat Khusus yang Dikirim dan Diterima Melalui PT Pos Indonesia di Kota Padang Panjang, 2019**  
**Number of Special Express Parcels Sent and Receive by Post Office in Padang Panjang, 2019**

Bulan Month	Paket Pos Kilat Khusus/ Express Parcels			
	Dikirim/ Sent	Besar Biaya/ Cost (rupiah)	Diterima/ Receive	
(1)	(2)	(3)	(4)	
Januari/ January	750	69 134 101	2 990	
Februari/ February	391	40 230 500	3 100	
Maret/ March	362	28 404 801	3 315	
April/ April	330	25 490 200	2 810	
Mei/ May	509	44 498 801	2 950	
Juni/ June	243	24 304 800	3 300	
Juli/ July	384	34 291 400	2 850	
Agustus/ August	594	52 700 901	2 790	
September/ September	417	32 049 300	3 300	
Oktober/ October	435	30 728 600	2 800	
November/ November	338	25 677 200	3 100	
Desember/ December	287	23 686 400	2 910	
<b>Jumlah/ Total</b>	<b>2019</b>	<b>5 040</b>	<b>431 197 004</b>	<b>36 215</b>

Sumber/Source: Kantor Pos Kota Padang Panjang/ Post Office of Padang Panjang Municipality

**Tabel**  
**Table** 7.3.6

**Banyaknya Paket Pos Ekspres yang Dikirim dan Diterima Melalui PT Pos Indonesia di Kota Padang Panjang, 2019**  
**Number of Express Parcels Sent and Receive by Post Office in Padang Panjang, 2019**

Bulan Month	Paket Pos Ekspres/ Express Parcels			
	Dikirim/ Sent	Besar Biaya/ Cost (rupiah)	Diterima/ Receive	
(1)	(2)	(3)	(4)	
Januari/January	63	4 738 400	210	
Februari/February	390	31 069 401	140	
Maret/March	491	37 522 700	130	
April/April	610	50 413 200	160	
Mei/May	1 173	101 639 900	190	
Juni/June	490	47 579 200	215	
Juli/July	706	60 634 400	220	
Agustus/August	1 240	35 980 001	197	
September/September	979	29 933 900	167	
Oktober/October	951	29 066 500	174	
November/November	1 847	49 487 100	190	
Desember/December	892	26 441 600	...	
<b>Jumlah/ Total</b>	<b>2019</b>	<b>9 832</b>	<b>504 506 302</b>	<b>1 993</b>

Sumber/Source: Kantor Pos Kota Padang Panjang/ Post Office of Padang Panjang Municipality

**Tabel**  
**Table** 7.3.7**Banyaknya Wesel Pos Dikirim dan Diterima Melalui PT Pos Indonesia di Kota Padang Panjang, 2019**  
**Number of Money Order Sent and Receive by Post Office in Padang Panjang, 2019**

Bulan Month	Wesel Kirim/ Money Orders		Wesel Bayar/ Money Orders Payed	
	Dikirim/ Sent	Uang/ Money	Dibayar/ Payed	Uang/ Money
(1)	(2)	(3)	(4)	(5)
Januari/ January	291	268 609 000	694	685 771 290
Februari/ February	272	233 649 500	610	530 801 290
Maret/ March	254	262 685 000	624	614 869 290
April/ April	262	211 207 000	646	576 941 290
Mei/ May	284	272 020 000	920	1 163 299 290
Juni/ June	141	108 429 000	363	346 907 290
Juli/ July	255	259 524 000	507	550 156 290
Agustus/ August	223	244 280 000	562	592 541 000
September/ September	244	196 257 000	477	449 381 000
Oktober/ October	248	186 946 000	557	588 498 000
November/ November	208	250 097 000	510	481 021 000
Desember/ December	166	167 040 000	514	442 540 000
<b>Jumlah/ Total</b>	<b>2 848</b>	<b>2 660 743 500</b>	<b>6 984</b>	<b>7 022 727 030</b>

Sumber/Source: Kantor Pos Kota Padang Panjang/ Post Office of Padang Panjang Municipality

**Tabel**  
**Table** 7.3.8

**Banyaknya SOPP Melalui PT Pos Indonesia di Kota Padang Panjang, 2019**  
**Number of SOPP by Post Office in Padang Panjang, 2019**

Bulan Month	Telkom/Telkomsel		Angsuran FIF		
	Transaksi Transaction	Besar Uang Cost (ribu rupiah)	Transaksi Transaction	Besar Uang Cost (ribu rupiah)	
(1)	(2)	(3)	(4)	(5)	
Januari/January	355	83 404	123	78 601	
Februari/February	352	81 183	128	81 919	
Maret/March	360	84 312	129	87 061	
April/April	375	86 298	123	78 007	
Mei/May	393	92 194	188	131 141	
Juni/June	372	90 817	175	111 800	
Juli/July	390	97 661	182	120 164	
Agustus/August	471	139 097	148	99 339	
September/September	385	100 135	154	97 958	
Oktober/October	407	106 152	141	98 237	
November/November	395	104 209	134	91 852	
Desember/December	504	146 457	148	97 256	
<b>Jumlah/Total</b>	<b>2019</b>	<b>4 759</b>	<b>1 211 920</b>	<b>1 773</b>	<b>1 173 334</b>
	<b>2018</b>	<b>5 040</b>	<b>428 318 957</b>	<b>6 012</b>	<b>3 322 638</b>
	<b>2017</b>	<b>15 901</b>	<b>5 667 236</b>	<b>3 949</b>	<b>2 807 335</b>



Lanjutan Tabel/Continued Table 7.3.8

Bulan Month	Angsuran ADIRA	
	Transaksi Transaction	Besar Uang/ Cost (ribu rupiah)
(1)	(6)	(7)
Januari/January	377	388 894
Februari/February	343	367 379
Maret/March	364	394 087
April/April	370	414 074
Mei/May	367	385 697
Juni/June	317	360 496
Juli/July	359	396 573
Agustus/August	344	351 424
September/September	305	343 180
Oktober/October	310	341 915
November/November	295	338 204
Desember/December	310	347 112
<b>Jumlah/ Total</b>	<b>2019</b>	<b>4 061</b>
	<b>2018</b>	<b>9 555</b>
	<b>2017</b>	<b>10 829</b>
		<b>4 429 033</b>
		<b>121 253 912</b>
		<b>14 892 807</b>

Sumber/Source: Kantor Pos Kota Padang Panjang/ Post Office of Padang Panjang Municipality

**Tabel**  
**Table** 7.3.9

**Banyaknya Tabungan dan Pembayaran Tabanas Melalui PT  
Pos Indonesia di Kota Padang Panjang, 2019**  
*Number of Saving and Payment of Tabanas by Post Office in  
Padang Panjang, 2019*

Bulan Month	Tabungan/ Saving		Pembayaran/ Payment		
	Bill/kwitansi	Besar Uang Cost (ribu rupiah)	Transaksi Transaction	Besar Uang Cost (ribu rupiah)	
(1)	(2)	(3)	(4)	(5)	
Januari/ January	122	496 759	110	145 983	
Februari/ February	108	377 060	93	114 757	
Maret/ March	142	637 249	104	261 203	
April/ April	135	512 641	116	212 480	
Mei/ May	142	501 926	106	219 194	
Juni/ June	129	475 348	69	167 575	
Juli/ July	162	555 978	93	218 814	
Agustus/ August	130	991 654	86	214 885	
September/ September	124	537 831	68	80 570	
Oktober/ October	139	632 393	53	101 439	
November/ November	118	541 343	60	307 477	
Desember/ December	123	521 219	69	123 681	
<b>Jumlah/ Total</b>	<b>2019</b>	<b>1 574</b>	<b>6 781 401</b>	<b>1 027</b>	<b>2 168 057</b>
	<b>2018</b>	<b>8 568</b>	<b>10 210 128</b>	<b>7 206</b>	<b>...</b>
	<b>2017</b>	<b>7 887</b>	<b>11 843 400</b>	<b>7 102</b>	<b>18 268 182</b>

Sumber/Source: Kantor Pos Kota Padang Panjang/ Post Office of Padang Panjang Municipality

## 7.4 PERDAGANGAN TRADE

**Tabel** 7.4.1 **Perkembangan Penerbitan Surat Ijin Usaha Perdagangan Menurut Skala Usaha di Kota Padang Panjang, 2014 - 2019**  
*Development of Trade Companies by Companies Scale in Padang Panjang, 2014 - 2019*

Tahun Year	Skala Usaha/ Companies Scale			Jumlah/ Total
	Kecil/ Small	Menengah Medium	Besar/ Large	
(1)	(2)	(3)	(4)	(5)
2019	187	1	-	188
2018	127	5	1	133
2017	65	9	-	74
2016	89	19	1	109
2015	86	14	-	100
2014	115	20	1	136

Sumber/Source: Dinas Penanaman Modal dan Pelayanan Terpadu Satu Pintu Kota Padang Panjang/ *Regional Office of investment and One-door Integrated Service of Padang Panjang Municipality*

**Tabel** 7.4.2 **Perkembangan Tanda Daftar Perusahaan (TDP) yang Diterbitkan di Kota Padang Panjang, 2015 - 2019**  
**Table** *Development Published Trade Register in Padang Panjang, 2015 - 2019*

<b>Bentuk Usaha</b> <i>Type of Company</i>	<b>2015</b>	<b>2016</b>	<b>2017</b>	<b>2018</b>	<b>2019</b>
(1)	(2)	(3)	(4)	(5)	(6)
1. Perseroan Terbatas (PT) <i>Limited Company</i>	14	25	11	9	11
2. Koperasi <i>Cooperation</i>	1	6	1	1	1
3. Commanditaire Venno tchap (CV) <i>Limited Partnership</i>	46	54	65	88	67
4. Firma <i>Firm</i>	-	-	-	-	-
5. Badan Usaha Lainnya <i>Others</i>	-	-	-	-	-
6. Perusahaan Perorangan <i>Individual Company</i>	76	91	53	35	110

Sumber/Source: Dinas Penanaman Modal dan Pelayanan Terpadu Satu Pintu Kota Padang Panjang/ *Regional Office of investment and One-door Integrated Service of Padang Panjang Municipality*

**Tabel**  
**Table** 7.4.3**Banyaknya Usaha Menengah Kecil Mikro (UMKM) Menurut Kecamatan/kelurahan di Kota Padang Panjang, 2015 - 2019**  
**Number of Middle Small Micro Industry by Subdistrict/ Villages in Padang Panjang, 2015 - 2019**

Kecamatan/Kelurahan Subdistrict/Kelurahan	2015	2016	2017	2018	2019
(1)	(2)	(3)	(4)	(5)	(6)
Padang Panjang Barat	3 426	8 991	9 013	9 021	9 029
1. Silaing Bawah	738	1 500	1 505	1 510	1 511
2. Silaing Atas	219	686	686	686	687
3. Pasar Usang	605	1 250	1 254	1 255	1 255
4. Kampung Manggis	379	998	1 002	1 003	1 004
5. Tanah Hitam	354	940	940	940	941
6. Pasar Baru	299	1 687	1 687	1 687	1 687
7. Bukit Surungan	415	781	790	790	792
8. Balai-Balai	417	1 149	1 149	1 150	1 152
Padang Panjang Timur	2 005	5 050	5 058	5 065	5 077
1. Koto Panjang	148	690	690	692	696
2. Koto Katik	252	520	520	521	521
3. Ngalau	377	740	740	740	743
4. Ekor Lubuk	115	431	433	433	433
5. Sigando	430	653	653	654	657
6. Ganting	169	751	751	752	753
7. Guguk Malintang	177	620	625	625	626
8. Tanah Pak Lambik	337	645	646	648	648
<b>Jumlah/ Total</b>	<b>5 431</b>	<b>14 041</b>	<b>14 071</b>	<b>14 086</b>	<b>14 106</b>

Sumber/Source: Dinas Perdagangan, Koperasi, Usaha Kecil dan Menengah Kota Padang Panjang/ Regional Office of Trade, Cooperatives, Small and Medium Enterprises of Padang Panjang Municipality

## 7.5 PERBANKAN BANKING

**Tabel** 7.5.1 **Jumlah Bank dan Kantor Bank Menurut Jenis Bank di Kota Padang Panjang, 2018**  
**Table** 7.5.1 **Number of Bank and Office by Type in Padang Panjang Municipality, 2018**

<i>Jenis Bank</i> <i>Type of Banks</i>	<i>Bank</i> <i>Banks</i>	<i>Kantor Bank</i> <i>Bank's Office</i>
(1)	(2)	(3)
A. Bank Umum / <i>Commercial Banks</i>	5	5
1. Bank Umum-Konvensional	5	5
a. Bank Devisa	4	4
Bank Pemerintah	2	2
Bank Pemerintah Daerah	1	1
Bank Swasta Nasional	1	1
Bank Asing dan Campuran	-	-
b. Bank Non Devisa	-	-
Bank Pemerintah	-	-
Bank Pemerintah Daerah	-	-
Bank Swasta Nasional	-	-
Bank Asing dan Campuran	-	-
2. Bank Umum - Syariah	1	1
Kantor Pusat	-	-
Kantor Wilayah	-	-
Bank Cabang	-	-
Bank Cabang Pembantu	1	1
B. Bank Perkreditan Rakyat / <i>Rural Banks</i>	1	1
Kantor Pusat	1	1
Kantor Wilayah	-	-
Bank Cabang	-	-
Bank Cabang Pembantu	-	-

Sumber/Source: Kantor Perwakilan Bank Indonesia Provinsi Sumatera Barat/ *Central Bank of Republic Indonesia in Sumatera Barat Province*

**Tabel**  
**Table** 7.5.2

**Posisi Simpanan Masyarakat Rupiah dan Valuta Asing Bank Umum dan BPR Berdasarkan Lokasi Kantor Penghimpun Dana di Kota Padang Panjang (juta rupiah), 2019**  
**Outstanding of Private Deposit in Rupiah and Foreign Currency of Commercial and Rural Banks Based on Bank's Office Fund in Padang Panjang Municipality (million rupiahs), 2019**

<b>Bulan</b> <b>Month</b>	<b>Giro</b> <b>Demand Deposit</b>	<b>Deposito</b> <b>Time Deposit</b>	<b>Tabungan</b> <b>Saving Deposit</b>
(1)	(2)	(3)	(4)
Januari/January	150 860	185 303	514 980
Februari/February	163 538	196 638	505 176
Maret/March	188 691	194 057	509 753
April/April	194 017	190 632	499 417
Mei/May	107 288	258 949	524 357
Juni/June	110 969	271 544	554 493
Juli/July	100 145	243 079	569 477
Agustus/August	111 464	248 326	567 171
September/September	129 516	254 023	554 009
Oktober/October	113 261	243 477	553 422
November/November	155 346	191 993	563 514
Desember/December	...	...	....

Sumber/Source: Kantor Perwakilan Bank Indonesia Provinsi Sumatera Barat/ Central Bank of Republic Indonesia in Sumatera Barat Province

**Tabel**  
**Table** 7.5.3

**Posisi Kredit Usaha Mikro, Kecil dan Menengah yang diberikan Bank Umum Menurut Skala Usaha Berdasarkan Lokasi Proyek di Kota Padang Panjang (juta rupiah), 2019**  
***Outstanding of Commercial Banks Credit to Micro, Small and Medium Scale Enterprise on Project Location in Padang Panjang Municipality (million rupiahs), 2019***

<b>Bulan</b> <b>Month</b>	<b>Mikro</b> <b>Micro</b>	<b>Kecil</b> <b>Small</b>	<b>Menengah</b> <b>Medium</b>
(1)	(2)	(3)	(4)
Januari/January	79 432	142 811	47 867
Februari/February	84 743	149 913	47 105
Maret/March	85 800	153 972	45 292
April/April	86 419	156 981	47 232
Mei/May	87 427	161 306	44 501
Juni/June	86 121	161 591	43 135
Juli/July	85 360	161 678	41 713
Agustus/August	85 722	162 442	47 327
September/September	86 683	165 965	46 101
Oktober/October	86 100	170 442	45 185
November/November	87 822	173 358	48 398
Desember/December	...	...	...

Sumber/Source: Kantor Perwakilan Bank Indonesia Provinsi Sumatera Barat/ *Central Bank of Republic Indonesia in Sumatera Barat Province*



**Tabel**  
**Table** 7.5.4

**Posisi Pinjaman Rupiah dan Valuta Asing yang diberikan Bank Umum dan Bank Perkreditan Rakyat Menurut Jenis Penggunaan Berdasarkan Lokasi Proyek di Kota Padang Panjang (juta rupiah), 2019**

***Oustanding of Rupiah and Foreign Currency Loans Provided by Commercial Banks and Rural Banks by Type of Loan Based on Project Location in Padang Panjang Municipality (million rupiahs), 2019***

<b>Bulan Month</b>	<b>Modal Kerja Working Capital</b>	<b>Investasi Investment</b>	<b>Konsumsi Consumption</b>
(1)	(2)	(3)	(4)
Januari/January	239 805	60 306	475 280
Februari/February	251 134	62 059	470 846
Maret/March	259 353	61 760	471 260
April/April	262 408	62 140	476 244
Mei/May	268 408	60 975	480 974
Juni/June	264 587	61 430	480 943
Juli/July	264 342	60 931	481 892
Agustus/August	271 465	61 119	490 694
September/September	276 380	59 948	491 372
Oktober/October	275 568	59 681	493 423
November/November	285 275	58 328	503 201
Desember/December	...	...	...

Sumber/Source: Kantor Perwakilan Bank Indonesia Provinsi Sumatera Barat/ Central Bank of Republic Indonesia in Sumatera Barat Province

**Tabel**  
**Table** 7.5.5

**Posisi Pinjaman yang Diberikan Rupiah dan Valuta Asing Bank Umum dan BPR Menurut Sektor Ekonomi Berdasarkan Lokasi Proyek di Kota Padang Panjang (juta rupiah), 2019**

*Commercial and Rural Banks Outstanding Loans by Economic Sector Based on Project Location in Padang Panjang Municipality (million rupiahs), 2019*

<b>Akhir Periode</b> <i>End of Period</i>	<b>Pertanian</b> <i>Agriculture</i>	<b>Pertambangan</b> <i>Mining</i>	<b>Industri</b> <i>Industry</i>	<b>Listrik, Gas,</b> <i>Electricity, Gas</i>
(1)	(2)	(3)	(4)	(5)
Januari/ <i>January</i>	14 177	696	7 845	26
Februari/ <i>February</i>	14 263	737	8 763	68
Maret/ <i>March</i>	14 116	716	9 299	66
April/ <i>April</i>	13 990	762	9 835	65
Mei/ <i>May</i>	13 743	564	9 913	111
Juni/ <i>June</i>	13 575	545	9 964	110
Juli/ <i>July</i>	13 495	520	10 230	107
Agustus/ <i>August</i>	15 149	499	10 666	100
September/ <i>September</i>	15 745	474	11 025	93
Oktober/ <i>October</i>	17 400	452	11 476	92
November/ <i>November</i>	17 504	146	12 354	41
Desember/ <i>December</i>	...	...	...	...

Lanjutan Tabel/Continued Table 7.5.5

<b>Akhir Periode</b> <i>End of Period</i>	<b>Air, Pengelolaan Sampah &amp; Limbah</b>	<b>Konstruksi</b> <i>Construction</i>	<b>Perdagangan</b> <i>Trade</i>	<b>Transportasi</b> <i>Transportation</i>
(1)	(6)	(7)	(8)	(9)
Januari/ <i>January</i>	210	4 962	203 265	8 800
Februari/ <i>February</i>	188	5 047	215 715	8 760
Maret/ <i>March</i>	180	5 080	224 243	8 702
April/ <i>April</i>	173	4 912	227 019	8 473
Mei/ <i>May</i>	165	4 577	233 093	8 326
Juni/ <i>June</i>	158	4 323	229 849	8 528
Juli/ <i>July</i>	150	4 399	231 905	7 979
Agustus/ <i>August</i>	142	5 030	231 862	10 182
September/ <i>September</i>	135	7 042	235 389	9 914
Oktober/ <i>October</i>	131	7 179	231 138	11 072
November/ <i>November</i>	127	11 739	237 940	9 862
Desember/ <i>December</i>	...	...	...	...

Lanjutan Tabel/*Continued Table 7.5.5*

<b>Akhir Periode</b> <i>End of Period</i> (1)	<b>Akomodasi dan</b> <b>Makan Minum</b> (10)	<b>Informasi dan</b> <b>Komunikasi</b> (11)	<b>Keuangan dan</b> <b>Asuransi</b> (12)	<b>Real Estate</b> <i>Real Estate</i> (13)
Januari/ <i>January</i>	8 127	1 535	6 697	3 555
Februari/ <i>February</i>	8 182	1 565	5 678	3 551
Maret/ <i>March</i>	8 159	1 552	5 546	1 645
April/ <i>April</i>	8 785	1 275	5 331	1 641
Mei/ <i>May</i>	8 389	1 272	5 231	1 547
Juni/ <i>June</i>	8 772	1 227	5 100	1 542
Juli/ <i>July</i>	9 102	1 196	4 406	1 537
Agustus/ <i>August</i>	9 037	1 127	4 368	1 532
September/ <i>September</i>	8 784	1 117	4 283	1 524
Oktober/ <i>October</i>	9 063	1 086	4 057	1 386
November/ <i>November</i>	8 565	1 056	3 976	1 234
Desember/ <i>December</i>	...	...	...	...

Lanjutan Tabel/Continued Table 7.5.5

Akhir Periode End of Period	Jasa Perusahaan Business Services	Adm. Pemerintahan Public Adm.	Jasa-jasa Services	Bukan Lapangan Usaha Non Industrial Origin	Jumlah/ Total
(1)	(14)	(15)	(16)	(17)	(18)
Januari/January	5 290	1 105	9 951	475 280	775 390
Februari/ February	5 093	1 184	9 828	470 846	784 039
Maret/ March	5 129	1 541	8 316	471 260	792 373
April/ April	5 169	1 705	8 515	476 244	800 791
Mei/ May	5 296	1 830	8 673	480 974	810 356
Juni/ June	5 122	1 786	8 450	480 943	806 959
Juli/ July	2 979	1 872	6 388	481 892	807 165
Agustus/ August	4 947	2 001	8 480	490 694	823 278
September/ September	5 071	2 092	8 687	491 372	827 700
Oktober/ October	4 479	2 121	7 986	493 423	828 672
November/ November	4 579	1 760	7 572	503 201	846 804
Desember/ December	...	...	...	...	...

Sumber/Source: Kantor Perwakilan Bank Indonesia Provinsi Sumatera Barat/ Central Bank of Republic Indonesia in Sumatera Barat Province

**Tabel**  
**Table** 7.5.6

**Posisi Kredit Mikro, Kecil, dan Menengah yang Diberikan Bank Umum Menurut Sektor Ekonomi Berdasarkan Lokasi Proyek di Kota Padang Panjang (juta rupiah), 2019**  
*Outstanding of Commercial Rural Banks Credit to Micro, Small, and Medium Scale Enterprise by Economic Sector Based on Project Location in Padang Panjang Municipality (million rupiahs), 2019*

<b>Akhir Periode</b> <i>End of Period</i>	<b>Pertanian</b> <i>Agriculture</i>	<b>Pertambangan</b> <i>Mining</i>	<b>Industri</b> <i>Industry</i>	<b>Listrik, Gas,</b> <i>Electricity, Gas</i>
(1)	(2)	(3)	(4)	(5)
Januari/January	13 893	584	7 782	19
Februari/ February	13 971	565	8 703	17
Maret/ March	13 840	546	9 245	16
April/ April	13 731	479	9 783	16
Mei/ May	13 497	402	9 755	14
Juni/ June	13 311	385	9 811	13
Juli/ July	13 226	367	10 075	11
Agustus/ August	14 709	350	10 354	6
September/ September	15 337	332	10 736	-
Oktober/ October	16 982	314	11 156	-
November/ November	16 962	14	11 975	-
Desember/ December	...	...	...	...

Lanjutan Tabel/Continued Table 7.5.6

<b>Akhir Periode</b> <i>End of Period</i>	<b>Air, Pengelolaan Sampah &amp; Limbah</b>	<b>Konstruksi</b> <i>Construction</i>	<b>Perdagangan</b> <i>Trade</i>	<b>Transportasi</b> <i>Transportation</i>
(1)	(6)	(7)	(8)	(9)
Januari/ <i>January</i>	210	4 052	182 633	7 896
Februari/ <i>February</i>	188	4 147	193 340	7 822
Maret/ <i>March</i>	180	4 136	197 538	8 020
April/ <i>April</i>	173	3 861	202 789	7 936
Mei/ <i>May</i>	165	3 442	206 831	7 749
Juni/ <i>June</i>	158	3 164	205 296	7 589
Juli/ <i>July</i>	150	3 259	206 066	7 115
Agustus/ <i>August</i>	142	3 814	206 293	9 382
September/ <i>September</i>	135	5 840	210 084	9 140
Oktober/ <i>October</i>	131	5 945	210 844	9 047
November/ <i>November</i>	127	10 290	214 973	8 752
Desember/ <i>December</i>	...	...	...	...

Lanjutan Tabel/*Continued Table* 7.5.6

<b>Akhir Periode</b> <i>End of Period</i> (1)	<b>Akomodasi dan</b> <b>Makan Minum</b> (10)	<b>Informasi dan</b> <b>Komunikasi</b> (11)	<b>Keuangan dan</b> <b>Asuransi</b> (12)	<b>Real Estate</b> <i>Real Estate</i> (13)
Januari/ <i>January</i>	7 082	1 535	6 663	3 407
Februari/ <i>February</i>	6 852	1 565	5 645	3 403
Maret/ <i>March</i>	6 909	1 552	5 513	1 496
April/ <i>April</i>	7 461	1 275	5 299	1 492
Mei/ <i>May</i>	7 070	1 272	5 108	1 398
Juni/ <i>June</i>	7 204	1 227	4 981	1 392
Juli/ <i>July</i>	7 342	1 196	4 288	1 387
Agustus/ <i>August</i>	7 124	1 127	4 206	1 382
September/ <i>September</i>	6 902	1 117	4 126	1 377
Oktober/ <i>October</i>	7 394	1 086	3 907	1 238
November/ <i>November</i>	6 806	1 056	3 832	1 086
Desember/ <i>December</i>	...	...	...	...



Lanjutan Tabel/Continued Table 7.5.6

Akhir Periode End of Period	Jasa Perusahaan Business Services	Adm. Pemerintahan Public Adm.	Jasa-jasa Services	Bukan Lapangan Usaha Non Industrial Origin	Jumlah/ Total
(1)	(14)	(15)	(16)	(17)	(18)
Januari/January	4 659	-	8 066	-	270 110
Februari/ February	5 093	-	8 496	-	281 760
Maret/ March	5 129	-	6 626	-	285 064
April/ April	5 169	-	6 661	-	290 633
Mei/ May	5 296	-	6 694	-	293 234
Juni/ June	5 122	-	6 515	-	290 847
Juli/ July	2 979	-	4 366	-	288 752
Agustus/ August	4 947	-	6 329	-	295 491
September/ September	5 071	-	6 448	-	298 749
Oktober/ October	4 479	-	5 717	-	301 727
November/ November	4 579	-	5 665	-	309 578
Desember/ December	...	...	...	...	...

Sumber/Source: Kantor Perwakilan Bank Indonesia Provinsi Sumatera Barat/ Central Bank of Republic Indonesia in Sumatera Barat Province

**Tabel**  
**Table** 7.5.7

**Pemberian Kredit Kepada Nasabah PT Pegadaian di Kota Padang Panjang, 2019**  
**Credits Provision for Relation of PT Pegadaian in Padang Panjang, 2019**

<b>Bulan</b> <b>Month</b>	<b>Barang Jaminan</b> <b>Goods Loans</b>	<b>Uang Pinjaman</b> <b>Money Loans (rupiah)</b>
(1)	(2)	(3)
Januari/January	665	2 333 561 000
Februari/February	536	1 861 831 500
Maret/March	609	2 230 614 800
April/April	531	2 012 660 000
Mei/May	604	2 324 626 000
Juni/June	462	1 557 705 500
Juli/July	649	2 273 181 000
Agustus/August	577	2 193 874 100
September/September	556	1 990 971 000
Oktober/October	616	2 169 697 600
November/November	560	2 453 262 000
Desember/December	549	2 273 930 000
<b>Jumlah/Total</b>	<b>2019</b>	<b>6 914</b>
	<b>2018</b>	<b>...</b>
		<b>25 675 914 500</b>
		<b>25 754 297 833</b>

Sumber/Source: PT Pegadaian Cabang Kota Padang Panjang/ PT Pegadaian Branch of Padang Panjang Municipality

**Tabel** 7.5.8 **Pelunasan Kembali Pinjaman Nasabah PT Pegadaian di Kota Padang Panjang, 2019**  
**Table** 7.5.8 **Credits Provision for Discharge of Relation Debt of PT Pegadaian in Padang Panjang, 2019**

<b>Bulan</b> <b>Month</b>	<b>Barang Jaminan</b> <b>Goods Loans</b>	<b>Uang Pinjaman</b> <b>Money Loans (rupiah)</b>
(1)	(2)	(3)
Januari/January	279	1 444 130 000
Februari/February	210	1 003 690 000
Maret/March	257	1 168 640 000
April/April	258	1 512 360 000
Mei/May	284	1 155 990 000
Juni/June	260	1 285 650 000
Juli/July	312	1 269 500 000
Agustus/August	252	1 181 410 000
September/September	184	730 850 000
Oktober/October	247	1 149 050 000
November/November	208	1 057 900 000
Desember/December	211	941 610 000
<b>Jumlah/Total</b>	<b>2019</b>	<b>13 900 780 000</b>
	<b>2018</b>	<b>14 142 330 000</b>

Sumber/Source: PT Pegadaian Cabang Kota Padang Panjang/ PT Pegadaian Branch of Padang Panjang Municipality

**Tabel**  
**Table** 7.5.9

**Barang yang Dilelang di PT Pegadaian Kota Padang Panjang, 2019**  
**Auction Goods of PT Pegadaian in Padang Panjang 2019**

<b>Bulan</b> <b>Month</b>	<b>Barang Jaminan</b> <b>Goods Loans</b>	<b>Uang Pinjaman</b> <b>Money Loans (rupiah)</b>
(1)	(2)	(3)
Januari/January	9	9 530 000
Februari/February	-	-
Maret/March	15	24 200 000
April/April	16	35 440 000
Mei/May	-	-
Juni/June	24	47 500 000
Juli/July	-	-
Agustus/August	39	67 490 000
September/September	-	-
Oktober/October	34	34 460 000
November/November	-	-
Desember/December	23	28 350 000
<b>Jumlah/Total</b>		
	<b>2019</b>	<b>246 970 000</b>
	<b>2018</b>	<b>302 200 000</b>

Sumber/Source: PT Pegadaian Cabang Kota Padang Panjang/ PT Pegadaian Branch of Padang Panjang Municipality

**Tabel** 7.5.10 **Sisa Uang Pinjaman yang Masih Berada Ditangan Nasabah PT Pegadaian Kota Padang Panjang, 2019**  
**The rest of the Money Lending Still Being hands of the Customer of PT Pegadaian in Padang Panjang 2019**

<b>Bulan</b> <b>Month</b>	<b>Barang Jaminan</b> <b>Goods Loans</b>	<b>Uang Pinjaman</b> <b>Money Loans (rupiah)</b>
(1)	(2)	(3)
Januari/January	665	3 343 470 000
Februari/February	680	3 385 950 000
Maret/March	686	3 419 050 000
April/April	693	3 690 950 000
Mei/May	615	3 495 020 000
Juni/June	606	3 089 580 000
Juli/July	612	3 130 410 000
Agustus/August	636	3 400 830 000
September/September	660	3 379 390 000
Oktober/October	669	3 469 650 000
November/November	681	3 592 300 000
Desember/December	667	3 403 570 000
<b>Jumlah/Total</b>	<b>2019</b>	<b>7 870</b>
	<b>2018</b>	<b>17 024</b>
		<b>40 800 170 000</b>
		<b>61 183 490 000</b>

Sumber/Source: PT Pegadaian Cabang Kota Padang Panjang/ PT Pegadaian Branch of Padang Panjang Municipality

### 5 BESAR STRUKTUR PEREKONOMIAN

#### Top 5 Economic Structure



**Perdagangan Besar dan Eceran;  
Reparasi Mobil dan Sepeda  
Motor**

*Wholesale and Retail Trade; Repair of  
Motor Vehicles and Motorcycles*

**18,44 %**



**Transportasi dan  
Pergudangan**

*Transportation and Storage*

**12,87 %**



**Konstruksi  
Construction**

**9,96 %**



**Industri Pengolahan  
Manufacturing**

**9,54 %**



**Jasa Pendidikan  
Education**

**9,49 %**

**2019**

**LAJU PERTUMBUHAN  
EKONOMI MENCAIPI**

*Economic Growth*

**5,59 %**



**PENJELASAN TEKNIS****TECHNICAL NOTES**

1. Penghitungan statistik neraca nasional mengikuti buku petunjuk yang diterbitkan oleh Perserikatan Bangsa Bangsa (PBB) dikenal sebagai Sistem Neraca Nasional (SNN). SNN adalah rekomendasi internasional tentang bagaimana menyusun ukuran aktivitas ekonomi yang sesuai dengan standar neraca baku yang didasarkan pada prinsip-prinsip ekonomi. Rekomendasi yang dimaksud dinyatakan dalam sekumpulan konsep, definisi, klasifikasi, dan aturan neraca yang disepakati secara internasional dalam mengukur indikator tertentu seperti Produk Domestik Bruto (PDB). Salah satu bentuk adaptasi pencatatan statistik nasional adalah melakukan perubahan tahun dasar PDB Indonesia dari tahun 2000 ke 2010. Perubahan tahun dasar PDB dilakukan seiring dengan mengadopsi rekomendasi PBB yang tertuang dalam Sistem Neraca Nasional 2008 (SNA 2008).
  2. Produk Domestik Bruto pada tingkat nasional serta Produk Domestik Regional Bruto (PDRB) pada tingkat regional (provinsi) menggambarkan kemampuan suatu wilayah untuk menciptakan nilai tambah pada suatu waktu tertentu. Untuk menyusun PDB
1. *The method used to estimate national accounts BPS-Statistics is based on the standard guidelines formed by United Nation known as System of National Accounts (SNA). SNA is the internationally agreed standard set of recommendations on how to compile measures of economic activity in accordance with strict accounting conventions based on economic principles. The recommendations are expressed in term of a set of concepts, definitions, classifications and accounting rules that comprise the internationally agreed standard for measuring indicators such as Gross Domestic Product (GDP). One of the improvement in the national statistical system is to rebase GDP form base year 2000 to 2010 in order to capture current economic condition. It is in line with the United Nations (UN) recommendation on 2008 SNA.*
  2. *The basic measure of the value added arising from economic activity is known as Gross Domestic Product at the national level and Gross Regional Domestic Product (GRDP) at the regional level (provinces/regencies/municipalities). To compile these*



maupun PDRB digunakan 2 pendekatan, yaitu lapangan usaha dan pengeluaran. Keduanya menyajikan komposisi data nilai tambah dirinci menurut sumber kegiatan ekonomi (lapangan usaha) dan menurut komponen penggunaannya. PDB maupun PDRB dari sisi lapangan usaha merupakan penjumlahan seluruh komponen nilai tambah bruto yang mampu diciptakan oleh sektor-sektor ekonomi atas berbagai aktivitas produksinya. Sedangkan dari sisi pengeluaran menjelaskan tentang penggunaan dari nilai tambah tersebut.

3. PDB menurut lapangan usaha mengalami perubahan klasifikasi dari 9 lapangan usaha menjadi 17 lapangan usaha. PDB menurut lapangan usaha dirinci menurut total nilai tambah dari seluruh sektor ekonomi yang mencakup lapangan usaha Pertanian, Kehutanan, dan Perikanan; Pertambangan dan Penggalian; Industri Pengolahan; Pengadaan Listrik dan Gas; Pengadaan Air, Pengelolaan Sampah, Limbah dan Daur Ulang; Konstruksi; Perdagangan Besar dan Eceran, Reparasi Mobil dan Sepeda Motor; Transportasi dan Pergudangan; Penyediaan Akomodasi dan Makan Minum; Informasi dan Komunikasi; Jasa Keuangan dan Asuransi; Real Estat; Jasa

*BPS-Statistics, two approaches have been used, i.e. "production approach" and "expenditure approach". The first approach is to measure value added produced by various kinds of economic activities, while the second approach is to measure final uses of the country's output. In other words, GDP/GRDP is the sum of total value added produced by all economic industries (activities) and the way of using it.*

3. *GDP by industry classification changes from 9 sectors to 17 industries. GDP by industry is classified by types of economic activities such as Agriculture, Forestry and Fishing; Mining and Quarrying; Manufacturing; Electricity and Gas; Water supply, Sewerage, Waste Management and Remediation Activities; Construction; Wholesale and Retail Trade; Repair of Motor Vehicles and Motorcycles; Transportation and Storage; Accommodation and Food Service Activities; Information and Communication; Financial and Insurance Activities; Real Estate Activities; Business Activities; Public Administration; Defence and Compulsory Social Security;*

Perusahaan; Administrasi Pemerintahan, Pertahanan dan Jaminan Sosial Wajib; Jasa Pendidikan; Jasa Kesehatan dan Kegiatan Sosial; dan Jasa lainnya.

*Education; Human Health and Social Work Activities; and Other Services Activities.*

4. PDB menurut pengeluaran mengalami perubahan klasifikasi dimana pengeluaran konsumsi Lembaga Non Profit yang Melayani Rumah Tangga (LNPR) yang sebelumnya termasuk bagian dari pengeluaran konsumsi rumah tangga menjadi komponen terpisah. Sehingga klasifikasi PDB menurut pengeluaran dirinci menjadi 7 komponen yaitu komponen pengeluaran konsumsi rumah tangga, pengeluaran konsumsi LNPR, pengeluaran konsumsi pemerintah, pembentukan modal tetap bruto, perubahan inventori, ekspor barang dan jasa, dan impor barang dan jasa.

4. *GDP by expenditure classification changes where consumption expenditure Non-profit Institutions Serving Households (NPISH) previously included as part of household consumption expenditure is taken out into separate component. So that, GDP by type of expenditures is classified into: household consumption expenditure, NPISH consumption expenditure, government consumption expenditure, gross fixed capital formation, changes in inventories, exports of goods and services, and imports of goods and services.*

5. Pengeluaran konsumsi rumah tangga mencakup berbagai pengeluaran konsumsi akhir rumah tangga atas barang dan jasa untuk memenuhi kebutuhan individu ataupun kelompok secara langsung. Pengeluaran rumah tangga di sini mencakup makanan dan minuman selain restoran; pakaian, alas kaki dan jasa perawatannya; perumahan dan perlengkapan rumah tangga; kesehatan dan pendidikan; transportasi dan komunikasi;

5. *Household consumption expenditures consist of expenditures incurred by households, which are used for both individual or collective needs. Household consumptions are classified into food and beverages other than restaurants; clothing, footwear, and related maintenance services; housing and household equipment; health and education; transport and communication; restaurants and hotels; and others.*

restoran dan hotel serta lainnya.

6. Pengeluaran Pemerintah terdiri dari Pengeluaran Konsumsi Individu dan Pengeluaran Konsumsi Kolektif. Barang dan jasa individu merupakan barang dan jasa privat, dimana ciri-ciri barang privat adalah a) Scarcity, yaitu ada kelangkaan/keterbatasan dalam jumlah; b) Excludable consumption, yaitu konsumsi suatu barang dapat dibatasi hanya pada mereka yang memenuhi persyaratan tertentu (biasanya harga); c) Rivalrous competition, yaitu konsumsi oleh satu konsumen akan mengurangi atau menghilangkan kesempatan pihak lain untuk melakukan hal serupa. Contoh barang dan jasa yang dihasilkan pemerintah dan tergolong sebagai barang dan jasa individu adalah jasa pelayanan kesehatan pemerintah di rumah sakit/puskesmas dan jasa pendidikan di sekolah/universitas negeri. Sedangkan barang dan jasa kolektif ekuivalen dengan barang publik yang memiliki ciri a) Non rivalry, yaitu penggunaan satu konsumen terhadap suatu barang tidak mengurangi kesempatan konsumen lain untuk juga mengkonsumsi barang tersebut; b) Non excludable, yaitu apabila suatu barang publik tersedia, maka tidak ada yang dapat menghalangi siapapun
6. *Government consumption expenditure consists of Individual Consumption Expenditure and Collective Consumption Expenditure. Individual goods and services are private goods and services, which the characteristics of private goods is a) Scarcity, that there is a scarcity/limited in number; b) Excludable consumption, the consumption of goods can be limited only to those who meet certain requirements (usually the price); c) Rivalrous competition, ie consumption by the consumer will reduce or eliminate the chance of another party to do so. Examples of goods and services produced by government and classified as goods and services of individuals is the government health services in hospitals/health centers and education services in schools/universities. Collective goods and services equivalent to public goods characterized by a) Non-rivalry, namely the use of a consumer for an item does not reduce the chance of another consumer to also consume goods; b) Non-excludable, i.e. when a public good available, then nothing can hinder anyone to benefit from the goods or in other words everyone has access to the goods. Examples of goods and services produced by government and classified as collective goods and services is carried military*

untuk memperoleh manfaat dari barang tersebut atau dengan kata lain setiap orang memiliki akses ke barang tersebut. Contoh barang dan jasa yang dihasilkan pemerintah dan tergolong sebagai barang dan jasa kolektif adalah jasa pertahanan yang dilakukan TNI dan keamanan yang dilakukan kepolisian.

*defense services and the police's security.*

7. Pembentukan Modal Tetap Bruto (PMTB) mencakup pengadaan, pembuatan, dan pembelian barang modal. Barang modal dimaksud adalah barang-barang yang digunakan untuk proses produksi, ta-han lama atau yang mempunyai umur pemakaian lebih dari satu tahun seperti bangunan, mesin-mesin dan alat angkutan. Termasuk pula di sini perbaikan besar (berat) yang sifatnya memperpanjang umur atau mengubah bentuk atau kapasitas barang modal tersebut. Pengeluaran barang modal untuk keperluan militer juga dicakup sebagai PMTB. Klasifikasi komponen PMTB dibagi menjadi 6 sub komponen yaitu Konstruksi; Mesin dan Peralatan; Kendaraan; Peralatan Lainnya; Cultivated Biological Resurces (CBR) dan Produk Kekayaan Intelektual.
7. *Gross Fixed Capital Formation (GFCF) includes procurement, manufacture, and the purchase of capital goods. Capital goods are goods which are used for the production process, durable or have a service life of more than one year such as buildings, machinery, and transportation equipment. Including here: huge improvement that are to extend the life or changing the shape or the capacity of the capital goods. Capital expenditures for military purposes are also covered as GFCF. GFCF component are classified into six sub-components: Construction; Machinery and Equipment; vehicle; Other equipment; Cultivated Biological Resurces (CBR) and Intellectual Property Product.*
8. Ekspor barang dan jasa merupakan transaksi perdagangan barang dan jasa dari penduduk (residen) ke bukan penduduk (nonresiden).
8. *Exports of goods and services consist of transactions of goods and services from residents to non-re-sidents. Imports of goods*

Impor barang dan jasa adalah transaksi perdagangan dari bukan penduduk ke penduduk. Ekspor atau impor barang terjadi pada saat terjadi perubahan hak kepemilikan barang antara penduduk dengan bukan penduduk (dengan atau tanpa perpindahan fisik barang tersebut). Pada PDB dengan tahun dasar 2010, ekspor dan impor barang dirinci menjadi nonmigas dan migas.

*and services consist of transaction of goods and services from non-residents to residents. Exports and imports of goods occur when there are changes in ownership of goods between residents and non-residents (with or without physical movements of goods across frontiers). On the GDP at 2010 basic year, exports and imports of goods specified into non oil and gas and oil and gas.*

9. Produk Domestik Bruto maupun agregat turunannya disajikan dalam 2 (dua) versi penilaian, yaitu atas dasar "harga berlaku" dan atas dasar "harga konstan". Disebut sebagai harga berlaku karena seluruh agregat dinilai dengan menggunakan harga pada tahun berjalan, sedangkan harga konstan penilaiannya didasarkan kepada harga satu tahun dasar tertentu, dalam publikasi ini digunakan harga tahun 2010.

9. *GDP and its aggregations are presented in two forms: at current market prices and at constant base year market prices. In presenting current market prices, all aggregates are valued at current market prices, while base year constant market prices are shown by valuing all aggregates at fixed base year prices. Year of 2010 is used as the base year in this publication.*

10. Laju pertumbuhan Produk Domestik regional Bruto diperoleh dari perhitungan PDRB atas dasar harga konstan. Diperoleh dengan cara mengurangi nilai PDRB pada tahun ke-n terhadap nilai pada tahun ke n-1 (tahun sebelumnya), dibagi dengan nilai pada tahun ke n-1, dikalikan dengan 100

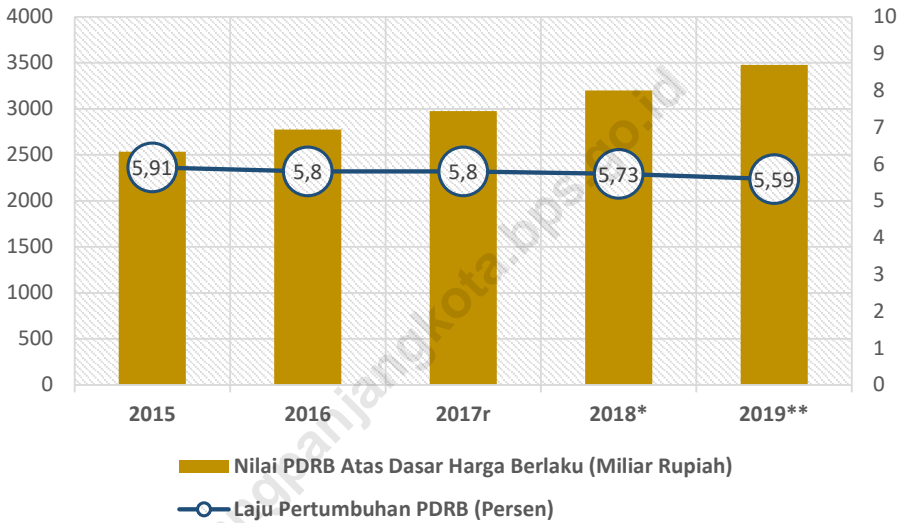
10. *Growth rate of Gross Regional Domestic Product is derived from GRDP at constant market prices. It is obtained by subtracting the value of GRDP year n with the value of GRDP year n-1, divided by the value of GRDP year n-1 then multiplied by 100 percent. The growth rate of*

persen. Laju pertumbuhan menunjukkan perkembangan agregat pendapatan dari satu waktu tertentu terhadap waktu sebelumnya.

*GRDP explains the income growth during the given period.*

<https://padangpanjangkota.bps.go.id>

**Gambar 8.1** Laju Pertumbuhan Ekonomi dan Nilai PDRB Atas Dasar Harga Berlaku Kota Padang Panjang, 2015-2019  
**Figures** Economic Growth of Padang Panjang Municipality, 2015-2019

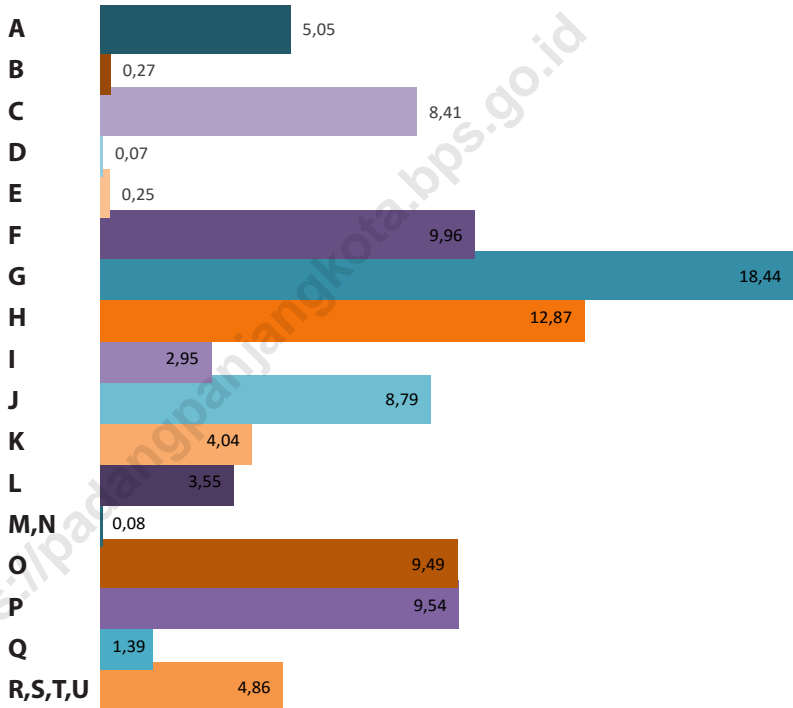


Catatan/Note: \* Angka sementara/ Preliminary Figures  
 \*\* Angka sangat sementara/ Very Preliminary Figures  
 † Angka Revisi/ Revision Figures

Sumber/Source: Badan Pusat Statistik Kota Padang Panjang/ BPS-Statistics of Padang Panjang Municipality

**Gambar** 8.2  
**Figures**

**Distribusi Persentase Produk Domestik Regional Bruto Atas Dasar Harga Berlaku Menurut Lapangan Usaha di Kota Padang Panjang, 2019**  
*Percentage Distribution of Gross Regional Domestic Product at Current Market Prices by Industry in Padang Panjang Municipality, 2019*



Catatan/Note:

A	Pertanian, Kehutanan dan Perikanan/ Agriculture, Forestry and Fishery	J	Informasi dan Komunikasi/ Information and Communication
B	Pertambangan dan Penggalian Mining and Quarrying	K	Jasa Keuangan dan Asuransi/ Financial and Insurance Activities
C	Industri Pengolahan Manufacturing	L	Real Estat/ Real Estate Activities
D	Pengadaan Listrik dan Gas/ Electricity and Gas	M,N	Jasa Perusahaan /Business Activities
E	Pengadaan Air, Pengelolaan Sampah, Limbah dan Daur Ulang/ Water supply, Sewerage, Waste Management and Remediation Activities	O	Administrasi Pemerintahan, Pertahanan dan Jaminan Sosial Wajib/ Public Administration and Defence; Compulsory Social Security
F	Konstruksi/Construction	P	Jasa Pendidikan/Education
G	Perdagangan Besar dan Eceran; Reparasi Mobil dan Sepeda Motor Wholesale and Retail Trade; Repair of Motor Vehicles and Motorcycles	Q	Jasa Kesehatan dan Kegiatan Sosial/ Human Health and Social Work Activities
H	Transportasi dan Pergudangan/Transportation and Storage	R, S, T, U	Jasa lainnya/Other Services Activities
I	Penyediaan Akomodasi dan Makan Minum/ Accommodation and Food Service Activities		

Sumber/Source: Badan Pusat Statistik Kota Padang Panjang/ BPS-Statistics of Padang Panjang Municipality



**Tabel**  
**Table** 8.1

**Produk Domestik Regional Bruto Atas Dasar Harga Berlaku Menurut Lapangan Usaha (miliar rupiah) di Kota Padang Panjang, 2015–2019**  
**Gross Regional Domestic Product at Current Market Prices by Industry (billion rupiahs) in Padang Panjang Municipality, 2015-2019**

	Lapangan Usaha/Industry	2015	2016	2017 <sup>†</sup>	2018 <sup>*</sup>	2019 <sup>**</sup>
	(1)	(2)	(3)	(4)	(5)	(6)
A	Pertanian, Kehutanan, dan Perikanan/ <i>Agriculture, Forestry, and Fishing</i>	146,52	154,89	160,63	165,01	175,41
B	Pertambangan dan Penggalian/ <i>Mining and Quarrying</i>	9,05	9,07	9,20	9,44	9,55
C	Industri Pengolahan/ <i>Manufacturing</i>	267,79	288,40	296,28	303,76	292,24
D	Pengadaan Listrik dan Gas/ <i>Electricity and Gas</i>	1,66	1,94	2,05	2,16	2,39
E	Pengadaan Air; Pengelolaan Sampah, Limbah, dan Daur Ulang/ <i>Water Supply; Sewerage, Waste Management, and Remediation Activities</i>	7,16	7,56	7,74	7,92	8,58
F	Konstruksi/ <i>Construction</i>	249,12	266,68	291,56	319,34	346,09
G	Perdagangan Besar dan Eceran; Reparasi Mobil dan Sepeda Motor/ <i>Wholesale and Retail Trade; Repair of Motor Vehicles and Motorcycles</i>	465,35	519,07	549,82	594,74	640,94
H	Transportasi dan Pergudangan/ <i>Transportation and Storage</i>	322,31	350,55	377,06	409,29	447,36
I	Penyediaan Akomodasi dan Makan Minum/ <i>Accommodation and Food Service Activities</i>	67,63	77,43	84,20	91,90	102,44
J	Informasi dan Komunikasi/ <i>Information and Communication</i>	204,06	223,88	246,67	272,17	305,53

Lanjutan Tabel/*Continued Table 8.1*

<b>Lapangan Usaha/Industry</b>		<b>2015</b>	<b>2016</b>	<b>2017<sup>†</sup></b>	<b>2018<sup>*</sup></b>	<b>2019<sup>**</sup></b>
<b>(1)</b>		<b>(2)</b>	<b>(3)</b>	<b>(4)</b>	<b>(5)</b>	<b>(6)</b>
K	Jasa Keuangan dan Asuransi/ <i>Financial and Insurance Activities</i>	112,70	123,64	127,90	132,28	140,51
L	Real Estat/ <i>Real Estate Activities</i>	95,38	102,39	108,37	115,32	123,25
M,N	Jasa Perusahaan/ <i>Business Activities</i>	2,08	2,30	2,47	2,63	2,89
O	Administrasi Pemerintahan, Pertahanan, dan Jaminan Sosial Wajib/ <i>Public Administration and Defence; Compulsory Social Security</i>	230,59	251,51	274,28	294,66	330,08
P	Jasa Pendidikan/ <i>Education</i>	209,49	237,88	265,27	289,01	331,78
Q	Jasa Kesehatan dan Kegiatan Sosial/ <i>Human Health and Social Work Activities</i>	34,21	36,76	39,82	42,91	48,38
R,S,T,U	Jasa Lainnya/ <i>Other Services Activities</i>	107,94	120,11	131,02	146,12	169,13
<b>Produk Domestik Bruto/ Gross Domestic Product</b>		<b>2 533,05</b>	<b>2 774,05</b>	<b>2 974,35</b>	<b>3 198,67</b>	<b>3 476,56</b>

Catatan/Note: \* Angka sementara/ *Preliminary Figures*

\*\* Angka sangat sementara/ *Very Preliminary Figures*

<sup>†</sup> Angka Revisi/ *Revision Figures*

Sumber/Source: Badan Pusat Statistik Kota Padang Panjang/ *BPS-Statistics of Padang Panjang Municipality*

**Tabel**  
**Table** 8.2

**Produk Domestik Regional Bruto Atas Dasar Harga Konstan 2010 Menurut Lapangan Usaha (miliar rupiah) di Kota Padang Panjang, 2015 - 2019**  
**Gross Regional Domestic Product at 2010 Constant Market Prices by Industry (billion rupiahs) in Padang Panjang Municipality, 2015 - 2019**

Lapangan Usaha/Industry		2015	2016	2017 <sup>†</sup>	2018 <sup>*</sup>	2019 <sup>**</sup>
(1)		(2)	(3)	(4)	(5)	(6)
A	Pertanian, Kehutanan, dan Perikanan/ <i>Agriculture, Forestry, and Fishing</i>	110,99	113,20	116,39	117,98	122,31
B	Pertambangan dan Penggalian/ <i>Mining and Quarrying</i>	6,02	6,05	6,07	6,10	6,13
C	Industri Pengolahan/ <i>Manufacturing</i>	228,83	239,09	244,30	248,32	241,52
D	Pengadaan Listrik dan Gas/ <i>Electricity and Gas</i>	1,33	1,46	1,52	1,58	1,62
E	Pengadaan Air; Pengelolaan Sampah, Limbah, dan Daur Ulang/ <i>Water Supply; Sewerage, Waste Management, and Remediation Activities</i>	5,99	6,07	6,14	6,19	6,48
F	Konstruksi/ <i>Construction</i>	189,28	199,10	215,20	230,19	244,19
G	Perdagangan Besar dan Eceran; Reparasi Mobil dan Sepeda Motor/ <i>Wholesale and Retail Trade; Repair of Motor Vehicles and Motorcycles</i>	383,01	406,44	425,21	449,00	472,70
H	Transportasi dan Pergudangan/ <i>Transportation and Storage</i>	278,94	297,27	317,00	339,29	363,34
I	Penyediaan Akomodasi dan Makan Minum/ <i>Accommodation and Food Service Activities</i>	45,07	48,33	51,95	55,74	59,77
J	Informasi dan Komunikasi/ <i>Information and Communication</i>	204,19	220,22	239,37	260,14	281,81

Lanjutan Tabel/Continued Table 8.2

Lapangan Usaha/Industry		2015	2016	2017 <sup>†</sup>	2018 <sup>*</sup>	2019 <sup>**</sup>
(1)		(2)	(3)	(4)	(5)	(6)
K	Jasa Keuangan dan Asuransi/ Financial and Insurance Activities	86,71	92,22	94,21	94,79	96,86
L	Real Estat/Real Estate Activities	74,13	76,74	80,20	83,96	88,53
M,N	Jasa Perusahaan/Business Activities	1,66	1,76	1,87	1,96	2,06
O	Administrasi Pemerintahan, Pertahanan, dan Jaminan Sosial Wajib/Public Administration and Defence; Compulsory Social Security	184,86	193,30	202,88	215,95	230,29
P	Jasa Pendidikan/Education	155,25	167,90	184,88	199,50	218,11
Q	Jasa Kesehatan dan Kegiatan Sosial/Human Health and Social Work Activities	27,95	29,40	31,42	33,38	35,55
R,S,T,U	Jasa Lainnya/Other Services Activities	82,05	87,45	94,10	101,25	110,64
<b>Produk Domestik Bruto/ Gross Domestic Product</b>		<b>2 066,25</b>	<b>2 186,01</b>	<b>2 312,71</b>	<b>2 445,31</b>	<b>2 581,91</b>

Catatan/Note: \* Angka sementara/ Preliminary Figures

\*\* Angka sangat sementara/ Very Preliminary Figures

<sup>†</sup> Angka Revisi/ Revision Figures

Sumber/Source: Badan Pusat Statistik Kota Padang Panjang/ BPS-Statistics of Padang Panjang Municipality

**Tabel**  
**Table 8.3**

**Distribusi Persentase Produk Domestik Regional Bruto Atas Dasar Harga Berlaku Menurut Lapangan Usaha di Kota Padang Panjang, 2015 - 2019**  
**Percentage Distribution of Gross Regional Domestic Product at Current Market Prices by Industry in Padang Panjang Municipality, 2015 - 2019**

Lapangan Usaha/Industry	2015	2016	2017 <sup>1</sup>	2018 <sup>*</sup>	2019 <sup>**</sup>
(1)	(2)	(3)	(4)	(5)	(6)
A Pertanian, Kehutanan, dan Perikanan/ <i>Agriculture, Forestry, and Fishing</i>	5,78	5,58	5,40	5,16	5,05
B Pertambangan dan Penggalian/ <i>Mining and Quarrying</i>	0,36	0,33	0,31	0,30	0,27
C Industri Pengolahan/ <i>Manufacturing</i>	10,57	10,40	9,96	9,50	8,41
D Pengadaan Listrik dan Gas/ <i>Electricity and Gas</i>	0,07	0,07	0,07	0,07	0,07
E Pengadaan Air; Pengelolaan Sampah, Limbah, dan Daur Ulang/ <i>Water Supply; Sewerage, Waste Management, and Remediation Activities</i>	0,28	0,27	0,26	0,25	0,25
F Konstruksi/ <i>Construction</i>	9,83	9,61	9,80	9,98	9,96
G Perdagangan Besar dan Eceran; Reparasi Mobil dan Sepeda Motor/ <i>Wholesale and Retail Trade; Repair of Motor Vehicles and Motorcycles</i>	18,37	18,71	18,49	18,59	18,44
H Transportasi dan Pergudangan/ <i>Transportation and Storage</i>	12,72	12,64	12,68	12,80	12,87
I Penyediaan Akomodasi dan Makan Minum/ <i>Accommodation and Food Service Activities</i>	2,67	2,79	2,83	2,87	2,95
J Informasi dan Komunikasi/ <i>Information and Communication</i>	8,06	8,07	8,29	8,51	8,79

Lanjutan Tabel/*Continued Table 8.3*

Lapangan Usaha/ <i>Industry</i>		2015	2016	2017 <sup>†</sup>	2018 <sup>*</sup>	2019 <sup>**</sup>
(1)		(2)	(3)	(4)	(5)	(6)
K	Jasa Keuangan dan Asuransi/ <i>Financial and Insurance Activities</i>	4,45	4,46	4,30	4,14	4,04
L	Real Estat/ <i>Real Estate Activities</i>	3,77	3,69	3,64	3,61	3,55
M,N	Jasa Perusahaan/ <i>Business Activities</i>	0,08	0,08	0,08	0,08	0,08
O	Administrasi Pemerintahan, Pertahanan, dan Jaminan Sosial Wajib/ <i>Public Administration and Defence; Compulsory Social Security</i>	9,10	9,07	9,22	9,21	9,49
P	Jasa Pendidikan/ <i>Education</i>	8,27	8,58	8,92	9,04	9,54
Q	Jasa Kesehatan dan Kegiatan Sosial/ <i>Human Health and Social Work Activities</i>	1,35	1,33	1,34	1,34	1,39
R,S,T,U	Jasa Lainnya/ <i>Other Services Activities</i>	4,26	4,33	4,41	4,57	4,86
<b>Produk Domestik Bruto/ Gross Domestic Product</b>		<b>100,00</b>	<b>100,00</b>	<b>100,00</b>	<b>100,00</b>	<b>100,00</b>

Catatan/*Note*: \* Angka sementara/ *Preliminary Figures*

\*\* Angka sangat sementara/ *Very Preliminary Figures*

<sup>†</sup> Angka Revisi/ *Revision Figures*

Sumber/*Source*: Badan Pusat Statistik Kota Padang Panjang/ *BPS-Statistics of Padang Panjang Municipality*

**Tabel**  
**Table 8.4**

**Laju Pertumbuhan Produk Domestik Regional Bruto Atas Dasar Harga Konstan 2010 Menurut Lapangan Usaha (persen) di Kota Padang Panjang, 2016 - 2019**  
**Growth Rate of Gross Regional Domestic Product at 2010 Constant Market Prices by Industry (percent) in Padang Panjang Municipality, 2016 - 2019**

<b>Lapangan Usaha/Industry</b>	<b>2015</b>	<b>2016</b>	<b>2017<sup>†</sup></b>	<b>2018<sup>*</sup></b>	<b>2019<sup>**</sup></b>
(1)	(2)	(3)	(4)	(5)	(6)
A Pertanian, Kehutanan, dan Perikanan/ <i>Agriculture, Forestry, and Fishing</i>	2,34	1,99	2,82	1,36	3,67
B Pertambangan dan Penggalian/ <i>Mining and Quarrying</i>	7,21	0,40	0,47	0,35	0,54
C Industri Pengolahan/ <i>Manufacturing</i>	2,07	4,49	2,18	1,64	-2,74
D Pengadaan Listrik dan Gas/ <i>Electricity and Gas</i>	3,48	9,93	4,14	4,16	2,36
E Pengadaan Air; Pengelolaan Sampah, Limbah, dan Daur Ulang/ <i>Water Supply; Sewerage, Waste Management, and Remediation Activities</i>	4,98	1,30	1,06	0,87	4,68
F Konstruksi/ <i>Construction</i>	7,22	5,19	8,08	6,97	6,08
G Perdagangan Besar dan Eceran; Reparasi Mobil dan Sepeda Motor/ <i>Wholesale and Retail Trade; Repair of Motor Vehicles and Motorcycles</i>	5,04	6,12	4,62	5,59	5,28
H Transportasi dan Pergudangan/ <i>Transportation and Storage</i>	7,83	6,57	6,64	7,03	7,09
I Penyediaan Akomodasi dan Makan Minum/ <i>Accommodation and Food Service Activities</i>	8,18	7,25	7,48	7,30	7,23
J Informasi dan Komunikasi/ <i>Information and Communication</i>	10,83	7,85	8,70	8,68	8,33

Lanjutan Tabel/*Continued Table 8.4*

Lapangan Usaha/ <i>Industry</i>		2015	2016	2017 †	2018 *	2019 **
(1)		(2)	(3)	(4)	(5)	(6)
K	Jasa Keuangan dan Asuransi/ <i>Financial and Insurance Activities</i>	4,94	6,35	2,16	0,62	2,19
L	Real Estat/ <i>Real Estate Activities</i>	4,46	3,53	4,51	4,68	5,45
M,N	Jasa Perusahaan/ <i>Business Activities</i>	6,82	6,24	6,21	4,87	5,11
O	Administrasi Pemerintahan, Pertahanan, dan Jaminan Sosial Wajib/ <i>Public Administration and Defence; Compulsory Social Security</i>	3,69	4,57	4,96	6,44	6,64
P	Jasa Pendidikan/ <i>Education</i>	9,58	8,15	10,11	7,90	9,33
Q	Jasa Kesehatan dan Kegiatan Sosial/ <i>Human Health and Social Work Activities</i>	7,15	5,19	6,88	6,24	6,49
R,S,T,U	Jasa Lainnya/ <i>Other Services Activities</i>	4,08	6,59	7,61	7,60	9,27
<b>Produk Domestik Bruto Gross Domestic Product</b>		<b>5,91</b>	<b>5,80</b>	<b>5,80</b>	<b>5,73</b>	<b>5,59</b>

Catatan/Note: \* Angka sementara/ *Preliminary Figures*

\*\* Angka sangat sementara/ *Very Preliminary Figures*

† Angka Revisi/ *Revision Figures*

Sumber/Source: Badan Pusat Statistik Kota Padang Panjang/ *BPS-Statistics of Padang Panjang Municipality*



**Tabel**  
**Table 8.5**

**Produk Domestik Regional Bruto Atas Dasar Harga Berlaku Menurut Jenis Pengeluaran (juta rupiah) di Kota Padang Panjang, 2014 - 2018**  
**Gross Regional Domestic Product at Current Market Prices by Type of Expenditure (million rupiahs) in Padang Panjang Municipality, 2014 - 2018**

<b>Jenis Pengeluaran</b> <i>Type of Expenditure</i>	<b>2014</b>	<b>2015</b>	<b>2016</b>	<b>2017 *</b>	<b>2018 **</b>
(1)	(2)	(3)	(4)	(5)	(6)
Pengeluaran Konsumsi Rumah Tangga <i>Household Consumption Expenditure</i>	1 234 443,99	1 355 906,96	1 467 810,76	1 602 946,56	1 720 436,94
Pengeluaran Konsumsi LNPRT <i>NPISH Consumption Expenditure</i>	27 362,27	29 489,81	32 362,66	33 493,93	36 548,84
Pengeluaran Konsumsi Pemerintah <i>Government Consumption Expenditure</i>	488 241,26	551 362,11	584 301,55	605 100,95	648 990,95
Pembentukan Modal Tetap Bruto <i>Gross Fixed Capital Formation</i>	744 810,64	833 230,05	902 367,39	965 377,22	1 023 534,13
Perubahan Inventori <i>Changes in Inventories</i>	1 004,53	3 620,18	65 504,90	7 468,52	- 727,91
Ekspor Barang dan Jasa/ <i>Exports of Goods and Services</i>	2 072 057,14	2 075 564,49	2 260 329,49	2 599 245,62	2 646 133,07
Dikurangi: Impor Barang dan Jasa <i>Less: Import of Goods and Services</i>	2 220 014,71	2 316 128,55	2 538 626,65	2 785 671,15	2 805 530,66
<b>Produk Domestik Bruto</b> <b>Gross Domestic Product</b>	<b>2 347 905,13</b>	<b>2 533 045,04</b>	<b>2 774 050,10</b>	<b>3 027 961,66</b>	<b>3 269 385,36</b>

Catatan/Note: \* Angka sementara/ Preliminary Figures

\*\* Angka sangat sementara/ Very Preliminary Figures

Sumber/Source: Badan Pusat Statistik Kota Padang Panjang/ BPS-Statistics of Padang Panjang Municipality

**Tabel**  
**Table** 8.6

**Produk Domestik Regional Bruto Atas Dasar Harga Konstan 2010 Menurut Jenis Pengeluaran (juta rupiah) di Kota Padang Panjang, 2014 - 2018**  
**Gross Regional Domestic Product at 2010 Constant Market Prices by Type of Expenditure (million rupiahs) in Padang Panjang Municipality, 2014 - 2018**

<b>Jenis Pengeluaran</b> <b>Type of Expenditure</b>	<b>2014</b>	<b>2015</b>	<b>2016</b>	<b>2017 *</b>	<b>2018 **</b>
(1)	(2)	(3)	(4)	(5)	(6)
Pengeluaran Konsumsi Rumah Tangga <i>Household Consumption Expenditure</i>	986 253,94	1 027 620,79	1 073 460,74	1 130 735,64	1 179 438,45
Pengeluaran Konsumsi LNPR <i>NPISH Consumption Expenditure</i>	22 626,09	23 329,75	24 353,79	25 544,15	27 322,57
Pengeluaran Konsumsi Pemerintah <i>Government Consumption Expenditure</i>	360 349,73	399 046,20	399 511,39	392 893,87	410 035,51
Pembentukan Modal Tetap Bruto <i>Gross Fixed Capital Formation</i>	605 356,45	638 101,37	674 525,26	701 244,31	723 632,40
Perubahan Inventori <i>Changes in Inventories</i>	980,07	3 539,30	52 878,50	5 229,67	- 412,09
Ekspor Barang dan Jasa/ <i>Exports of Goods and Services</i>	1 895 618,76	1 912 457,23	2 014 722,16	2 243 805,97	2 303 018,40
Dikurangi: Impor Barang dan Jasa <i>Less: Import of Goods and Services</i>	1 920 180,78	1 937 846,45	2 053 440,28	2 186 367,57	2 197 126,67
<b>Produk Domestik Bruto</b> <b>Gross Domestic Product</b>	<b>1 951 004,28</b>	<b>2 066 248,20</b>	<b>2 186 011,57</b>	<b>2 313 086,05</b>	<b>2 445 908,58</b>

Catatan/Note: \* Angka sementara/ Preliminary Figures

\*\* Angka sangat sementara/ Very Preliminary Figures

Sumber/Source: Badan Pusat Statistik Kota Padang Panjang/ BPS-Statistics of Padang Panjang Municipality



# PERBANDINGAN ANTAR KABUPATEN/KOTA

INTER REGENCY/MUNICIPALITY COMPARISON

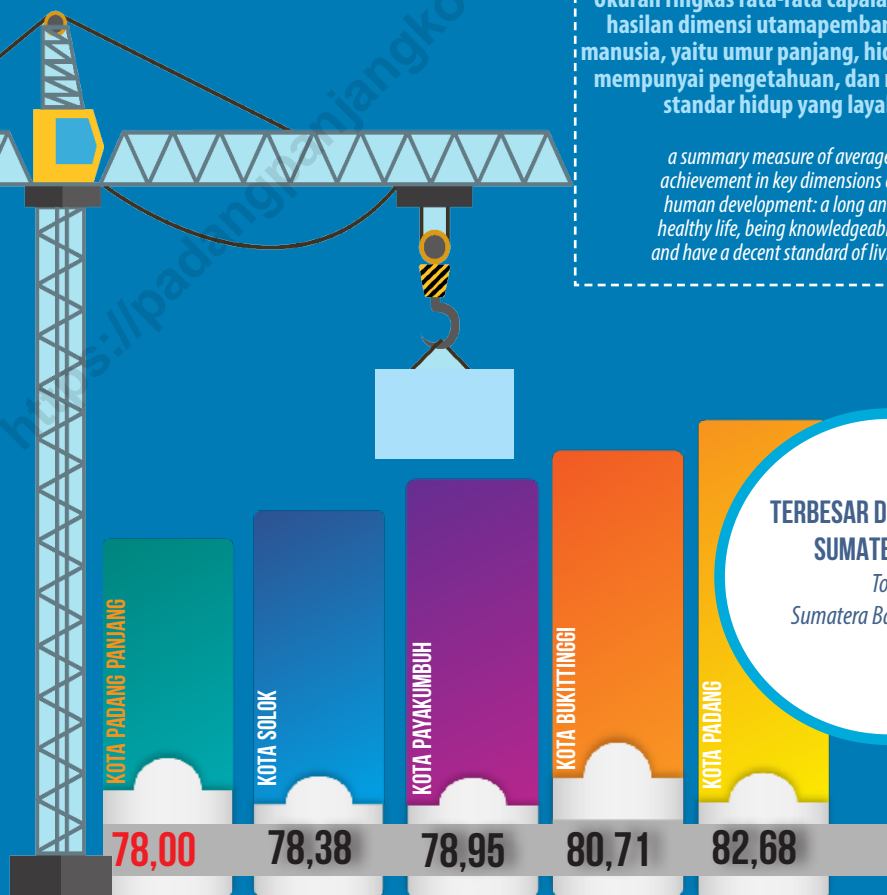
## INDEKS PEMBANGUNAN MANUSIA

*Human Development Index*

2019

Ukuran ringkas rata-rata capaian/keberhasilan dimensi utamapembangunan manusia, yaitu umur panjang, hidup sehat, mempunyai pengetahuan, dan memiliki standar hidup yang layak

*a summary measure of average achievement in key dimensions of human development: a long and healthy life, being knowledgeable, and have a decent standard of living*



LIMA IPM  
TERBESAR DI PROVINSI  
SUMATERA BARAT

*Top Five HDI in  
Sumatera Barat Province*

MI F



**PENJELASAN TEKNIS**

1. Sumber data yang digunakan dalam bab ini berasal dari Badan Pusat Statistik, baik dari sensus maupun survei yang telah dilaksanakan BPS.
2. Jumlah penduduk mengacu pada hasil Sensus Penduduk (SP) 2010. Data yang disajikan merupakan hasil SP2010 (Mei), penduduk pertengahan tahun 2010 (Juni), dan hasil proyeksi penduduk 2010 dan 2015. Tabel hasil SP2010 merujuk pada Mei sedangkan hasil proyeksi penduduk merujuk pada pertengahan tahun (Juni).
3. Sumber data ketenagakerjaan adalah Survei Angkatan Kerja Nasional (Sakernas). Survei ini khusus dirancang untuk mengumpulkan informasi/data ketenagakerjaan.
4. Pengumpulan data Statistik Pertanian (SP) diselenggarakan oleh Badan Pusat Statistik bekerjasama dengan Dinas Pertanian.
5. Data pokok tanaman pangan yang dikumpulkan adalah luas panen dan produktivitas (hasil per hektar). Produksi tanaman pangan merupakan hasil perkalian antara luas panen dengan produktivitas.

**TECHNICAL NOTES**

1. *The data source used in this chapter comes from the BPS- Statistics, either from census or survey has been conducted by BPS.*
2. *The total population refers to the results of the 2010 Population Census. Data presented is the result of SP2010 (May), mid year population of 2010 (June), and population projection for 2010 and 2015. The tables of 2010 Population Census result refer to May and population projection refer to mid-year population (June).*
3. *Employment data source is the National Labor Force Survey (Sakernas). The survey was specifically designed to collect information / data employment.*
4. *Agricultural Survey is carried out by the BPS-Statistics Indonesia in cooperation with Agriculture department of Padang Panjang Municipality.*
5. *The main food crops data collected consists of harvested area and productivity (yield per hectare). Food crops production is generated by harvested area multiplied by productivity.*

- |   |   |
|---|---|
| <p>6. Penghitungan PDRB pada tahun ini menggunakan tahun dasar baru yaitu, tahun 2010. Tahun 2010 dipilih sebagai tahun dasar baru menggantikan tahun dasar 2000 karena beberapa alasan berikut:</p>  | <p>6. <i>Calculation of GRDP this year using 2010 base year. The year 2010 is chosen as the new base year replaced the 2000 base year for the following reasons:</i></p>  |
| <p>7. Perekonomian Indonesia tahun 2010 relatif stabil; Telah terjadi perubahan struktur ekonomi selama 10 (sepuluh) tahun terakhir, terutama di bidang informasi dan teknologi serta transportasi yang berpengaruh terhadap pola distribusi dan munculnya produk-produk baru; Rekomendasi PBB tentang pergantian tahun dasar dilakukan setiap 5 (lima) atau 10 (sepuluh) tahun; Adanya pembaharuan konsep, definisi, klasifikasi, cakupan, sumber data dan metodologi sesuai rekomendasi dalam SNA 2008; Tersedianya sumber data baru untuk perbaikan PDRB seperti data Sensus Penduduk 2010 (SP 2010) dan Indeks harga produsen (Producers Price Index /PPI); Tersedianya kerangka kerja SUT (Supply and Use Tables) yang menggambarkan keseimbangan aliran produksi dan konsumsi (barang dan jasa) dan penciptaan pendapatan dari aktivitas produksi tersebut.</p> | <p>7. <i>The Indonesian economy in 2010 are relatively stable; There has been change of structural in the economy during the 10 (ten) years, especially information also technology and transportation that affect the distribution patterns and the emergence of new products; United Nations Recommendations on the turn base year conducted every 5 (five) or 10 (ten) years; The renewal of concepts, definitions, classification, coverage, data sources and methodology as recommended in the SNA 2008; The availability of new data sources for GRDP improvement such as the Population Census of 2010 ( SP 2010) and producer price index (PPI) ; Availability of SUT framework that describes the flow of production and consumption balance (goods and services) and the creation of income from the production activity.</i></p> |
| <p>8. Pada tahun 2015 ini dilakukan penyempurnaan metodologi</p>  | <p>8. <i>In 2015 this was done calculation methodology refinement of the</i></p>  |

penghitungan Indeks Pembangunan Manusia (IPM). Penyempurnaan metodologi tersebut adalah Mengganti tahun dasar PNB (Pendapatan Nasional Bruto) per kapita dari tahun 2005 menjadi 2011; Merubah metode agregasi indeks pendidikan dari rata-rata aritmatik menjadi rata-rata geometrik.

*Human Development Index (HDI). Completion of the methodology is Changing the base year GNI (Gross National Income) per capita from 2005 to 2011; Changing the method of aggregation of the education index arithmetic mean to average geometric.*

9. Alasan yang dijadikan dasar perubahan metodologi penghitungan IPM yaitu:

9. *Reasons that form the basis of HDI calculation methodology changes are:*

PERTAMA:

*FIRST:*

10. Beberapa indikator sudah tidak tepat untuk digunakan dalam penghitungan IPM. Angka Melek Huruf (AMH) sudah tidak relevan dalam mengukur pendidikan secara utuh karena tidak dapat menggambarkan kualitas pendidikan. Selain itu, karena AMH di sebagian besar daerah sudah tinggi, sehingga tidak dapat membedakan tingkat pendidikan antardaerah dengan baik.

10. *Some of the indicators is not appropriate for use in the calculation of the HDI. Literacy Rate (AMH) is not relevant in assessing education as a whole because it can not describe the quality of education. Moreover, because of AMH in most areas has been high, so it can not distinguish between regions with a good level of education.*

KEDUA:

*SECOND:*

11. Penggunaan rumus rata-rata aritmatik dalam penghitungan IPM menggambarkan bahwa capaian yang rendah di suatu dimensi dapat ditutupi oleh capaian tinggi dimensi lain.

11. *The use of the arithmetic mean formula in calculating the HDI illustrates that low achievement in one dimension can be covered by a high performance another dimension.*

12. Indikator IPM metode baru adalah:

12. *HDI indicators of the new method are:*



## 1. Harapan hidup saat lahir

13. Angka Harapan Hidup saat Lahir (AHH) didefinisikan sebagai rata-rata perkiraan banyak tahun yang dapat ditempuh oleh seseorang sejak lahir.
14. AHH mencerminkan derajat kesehatan suatu masyarakat. AHH dihitung dari hasil Proyeksi SP2010.

## 2. Harapan lama sekolah

15. Angka Harapan Lama Sekolah (HLS) didefinisikan sebagai lamanya sekolah (dalam tahun) yang diharapkan akan dirasakan oleh anak pada umur tertentu di masa mendatang. HLS dapat digunakan untuk mengetahui kondisi pembangunan sistem pendidikan di berbagai jenjang.
16. HLS dihitung pada usia 7 tahun ke atas karena mengikuti kebijakan pemerintah yaitu program wajib belajar.
17. Untuk mengakomodir penduduk yang tidak tercakup dalam Susenas, HLS dikoreksi dengan siswa yang bersekolah di pesantren. Sumber data pesantren yaitu dari Direktorat Pendidikan Islam.

## 1. The life expectancy at birth.

13. *Life expectancy at birth (LE) is defined as the average of the estimates of many years that can be taken by someone since birth.*
14. *LE reflects the health of a society. LE calculated from the projection SP2010.*

## 2. Expected Years of Schooling

15. *Expected Years of Schooling (EYS) is defined as the length of the school (in years) are expected to be felt by children at a certain age in the future. EYS can be used to determine the condition of the development of the education system at all levels.*
16. *EYS is calculated at age 7 years and above because it follows the government's policy of compulsory education.*
17. *To accommodate residents who are not covered by the Susenas, HLS corrected with students who attend boarding schools. The data source from the Directorate of Education schools, namely Islam*

**3. Rata-rata lama sekolah**

18. Rata-rata Lama Sekolah (RLS) didefinisikan sebagai jumlah tahun yang digunakan oleh penduduk dalam menjalani pendidikan formal.
19. Cakupan penduduk yang dihitung RLS adalah penduduk berusia 25 tahun ke atas.
20. RLS dihitung untuk usia 25 tahun ke atas dengan asumsi pada umur 25 tahun pro-ses pendidikan sudah berakhir.
21. Penghitungan RLS pada usia 25 tahun ke atas juga mengikuti standard internasional yang digunakan oleh UNDP.

**4. Pengeluaran per kapita**

22. Pengeluaran per kapita disesuaikan ditentukan dari nilai pengeluaran per kapita dan paritas daya beli.
23. Rata-rata pengeluaran per kapita setahun diperoleh dari Susenas Modul, dihitung dari level provinsi hingga ke-level kabupaten/kota. Rata-rata pengeluaran per kapita dibuat konstan/riil dengan tahun dasar 2012=100.
24. Perhitungan paritas daya beli pada metode baru menggunakan 96 komoditas dimana 66

**3. Mean Years of Schooling**

18. *Mean Years of Schooling (MYS) is defined as the number of years used by the population in undergoing formal education.*
19. *Coverage is calculated MYS population is the population aged 25 years and above.*
20. *MYS is calculated for ages 25 years and above with the assumption that at age 25 the education process has ended.*
21. *Calculation of MYS at the age of 25 years and above also follow the international standards used by the UNDP.*

**4. Expenditure per capita**

22. *Adjusted per capita expenditure is determined from the value of expenditure per capita and purchasing power parity.*
23. *Average expenditure per capita a year obtained from Susenas Module, calculated from the provincial level to the level of district/city. Average expenditure per capita is made constant / real with base year 2012 = 100.*
24. *Calculation of purchasing power parity in the new method uses 96 commodities which 66*

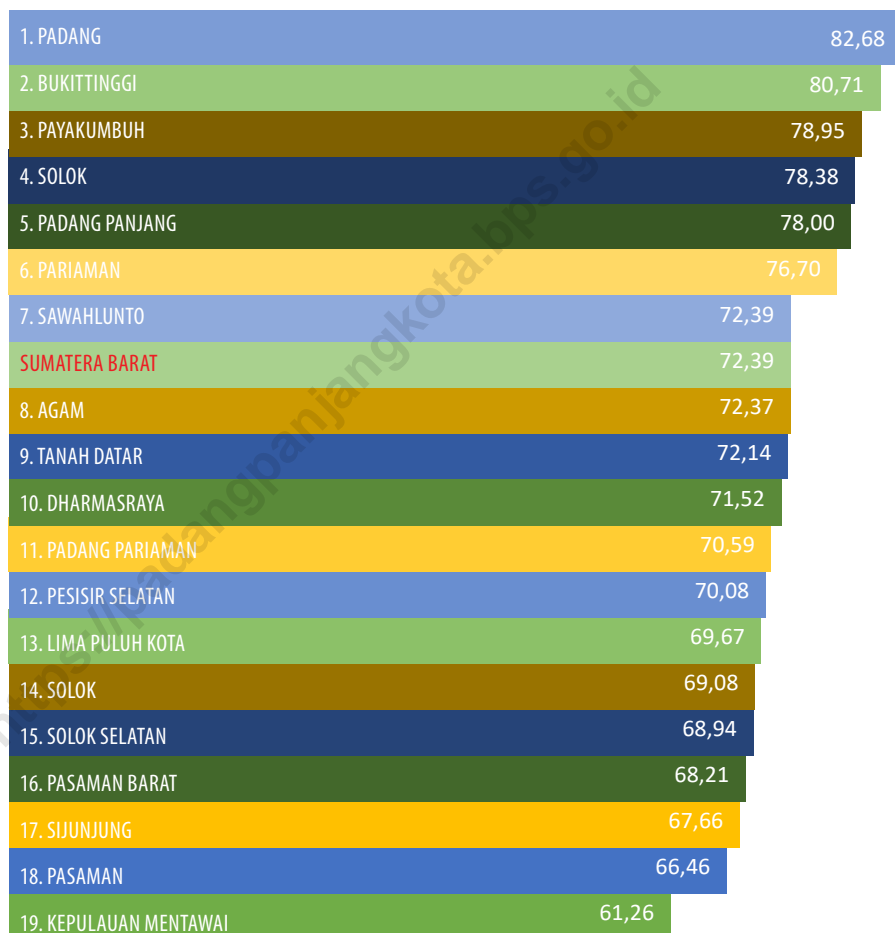
komoditas merupakan makanan dan sisanya merupakan komoditas nonmakanan. Metode penghitungannya menggunakan Metode Rao.

*commodities are food and rest is non-food commodities. Method of estimation using the method of Rao.*

<https://padangpanjangkota.bps.go.id>

**Gambar** 9.1  
**Figures**


**Indeks Pembangunan Manusia Menurut Kabupaten/ kota dan Indikatornya di Sumatera Barat, 2019**  
*Human Development Indeks by Regency/ Municipality and Indicator in Sumatera Barat, 2019*



Sumber / Source : Badan Pusat Statistik Provinsi Sumatera Barat / BPS – Statistics of Sumatera Barat Province

**Gambar** 9.2  
**Figures**

**Persentase Penduduk Miskin Menurut Kabupaten/Kota di Provinsi Sumatera Barat, 2019**  
**Percentage of Population Below Poverty Line by Regency/ Municipality in Sumatera Barat Province, 2019**



Sumber / Source : Badan Pusat Statistik Provinsi Sumatera Barat / BPS – Statistics of Sumatera Barat Province

**Tabel 9.1**  
**Table****Luas Wilayah Sumatera Barat Menurut Kabupaten/kota dan Ibukota**  
**Area of Sumatera Barat Province by Regency/ Municipality and Capital**

<b>Kabupaten/ Kota</b> <b>Regency/ Municipality</b>	<b>Luas Wilayah</b> <b>Area (km<sup>2</sup>)</b>	<b>Ibukota /Kota</b> <b>Capital</b>
(1)	(2)	(3)
<i>Kabupaten/ Regency</i>		
1. Kepulauan Mentawai	6 011,35	Tua Pejat
2. Pesisir Selatan	5 794,95	Painan
3. Solok	3 738,00	Aro Suka
4. Sijunjung	3 130,80	Muaro Sijunjung
5. Tanah Datar	1 336,00	Batusangkar
6. Padang Pariaman	1 328,79	Parit Malintang
7. Agam	2 232,30	Lubuk Basung
8. Lima Puluh Kota	3 354,30	Sarilamak
9. Pasaman	3 947,63	Lubuk Sikaping
10. Solok Selatan	3 346,20	Padang Aro
11. Dharmasraya	2 961,13	Sungai Dareh
12. Pasaman Barat	3 887,77	Simpang Empat
<i>Kota/ Municipality</i>		
1. Padang	694,96	Padang
2. Solok	57,64	Solok
3. Sawahlunto	273,45	Sawahlunto
4. Padang Panjang	23,00	Padang Panjang
5. Bukittinggi	25,24	Bukittinggi
6. Payakumbuh	80,43	Payakumbuh
7. Pariaman	73,36	Pariaman
<b>Sumatera Barat</b>	<b>42 297,30</b>	<b>Padang</b>

Sumber / Source : Badan Pusat Statistik Provinsi Sumatera Barat / BPS – Statistics of Sumatera Barat Province

**Tabel 9.2** Banyaknya Kecamatan, Nagari, Kelurahan, Desa, Jorong, Dusun, dan Rukun Tetangga (RT) Menurut Kabupaten/kota di Sumatera Barat, 2019  
**Table** Banyaknya Kecamatan, Nagari, Kelurahan, Desa, Jorong, Dusun, dan Rukun Tetangga (RT) Menurut Kabupaten/kota di Sumatera Barat, 2019  
*Number of Sub District, Villages by Regency/ Municipality In Sumatera Barat, 2019*

Kabupaten/ Kota Regency/ Municipality	Jumlah/ Total						
	Kecamatan	Nagari	Kelurahan	Desa	Jorong	Dusun	RT
(1)	(2)	(3)	(4)	(5)	(6)	(7)	(8)
<i>Kabupaten/ Regency</i>							
1. Kepulauan Mentawai	10	-	-	43	-	341	-
2. Pesisir Selatan	15	182	-	-	480	-	-
3. Solok	14	74	-	-	414	-	-
4. Sijunjung	8	61	-	1	299	5	-
5. Tanah Datar	14	75	-	-	395	-	-
6. Padang Pariaman	17	103	-	-	600	-	-
7. Agam	16	82	-	-	477	-	-
8. Lima Puluh Kota	13	79	-	-	415	-	-
9. Pasaman	12	37	-	-	225	-	-
10. Solok Selatan	7	39	-	-	269	-	-
11. Dharmasraya	11	52	-	-	461	-	-
12. Pasaman Barat	11	19	-	-	218	-	-
<i>Kota/ Municipality</i>							
1. Padang	11	-	104	-	-	-	3 434
2. Solok	2	-	13	-	-	-	144
3. Sawahlunto	4	-	10	27	-	108	64
4. Padang Panjang	2	-	16	-	-	-	228
5. Bukittinggi	3	-	24	-	-	-	337
6. Payakumbuh	5	-	47	-	-	-	481
7. Pariaman	4	-	16	55	-	172	84
<b>Sumatera Barat</b>	<b>179</b>	<b>803</b>	<b>230</b>	<b>126</b>	<b>4 253</b>	<b>626</b>	<b>4 772</b>

Sumber / Source : Badan Pusat Statistik Provinsi Sumatera Barat / BPS – Statistics of Sumatera Barat Province

**Tabel 9.3**  
**Table**

**Jumlah Penduduk, Laju Pertumbuhan Penduduk, Distribusi Persentase Penduduk, Kepadatan Penduduk, Rasio Jenis Kelamin Penduduk Menurut Kabupaten/Kota di Provinsi Sumatera Barat, 2000, 2010, dan 2019**  
*Population, Population Growth Rate, Percentage Distribution of Population, Population Density, and Population Sex Ratio by Regency/Municipality in Sumatera Barat Province, 2000, 2010, and 2019*

Kabupaten/ Kota <i>Regency/Municipality</i>	Jumlah Penduduk (orang) <i>Population (people)</i>				Laju Pertumbuhan Penduduk per Tahun <i>Annual Population Growth Rate (%)</i>	
	SP2000 <sup>2</sup>	SP2010 <sup>1</sup>	SP2010 <sup>2</sup>	2019 <sup>2</sup>	SP2000 - SP2010 <sup>2</sup>	SP2010 - 2019 <sup>2</sup>
(1)	(2)	(3)	(4)	(5)	(6)	(7)
<i>Kabupaten/ Regency</i>						
1. Kepulauan Mentawai	60 897	76 173	76 476	92 021	2,27	2,08
2. Pesisir Selatan	391 347	429 246	430 905	463 923	0,92	0,82
3. Solok	438 975	348 566	349 916	373 414	0,82	0,72
4. Sijunjung	307 810	201 823	202 601	237 376	1,94	1,78
5. Tanah Datar	327 114	338 494	339 792	348 219	0,33	0,27
6. Padang Pariaman	432 790	391 056	392 503	415 613	0,72	0,64
7. Agam	414 972	454 853	456 607	491 282	0,91	0,82
8. Lima Puluh Kota	311 773	348 555	349 906	382 817	1,11	1,00
9. Pasaman	513 674	253 299	254 312	281 211	1,24	1,12
10. Solok Selatan	NA	144 281	144 797	171 075	2,04	1,87
11. Dharmasraya	NA	191 422	192 100	247 579	3,09	2,86
12. Pasaman Barat	NA	365 129	366 474	443 722	2,34	2,15
<i>Kota/ Municipality</i>						
1. Padang	713 242	833 562	836 671	950 871	1,57	1,43
2. Solok	48 120	59 396	59 631	71 010	2,13	1,96
3. Sawahlunto	50 868	56 866	57 086	62 524	1,11	1,02
4. Padang Panjang	40 139	47 008	47 198	53 693	1,59	1,44
5. Bukittinggi	91 983	111 312	111 725	130 773	1,92	1,76
6. Payakumbuh	97 901	116 825	117 320	135 573	1,78	1,62
7. Pariaman	NA	79 043	79 311	88 501	1,35	1,23
<b>Sumatera Barat</b>	<b>4 241 605</b>	<b>4 846 909</b>	<b>4 865 331</b>	<b>5 441 197</b>	<b>1,34</b>	<b>1,25</b>



Lanjutan Tabel/Continued Table 9.3

Kabupaten/ Kota Regency/ Municipality	Persentase Penduduk (%) Percentage Population (%)		Kepadatan Penduduk per km <sup>2</sup> Population Density per sq.km	
	SP2010 <sup>1</sup>	2019 <sup>2</sup>	SP2010 <sup>1</sup>	2019 <sup>2</sup>
(1)	(8)	(9)	(10)	(11)
<i>Kabupaten/ Regency</i>				
1. Kepulauan Mentawai	1,57	1,69	12,67	15,31
2. Pesisir Selatan	8,86	8,53	74,65	80,06
3. Solok	7,19	6,86	93,25	99,90
4. Sijunjung	4,16	4,36	64,46	75,82
5. Tanah Datar	6,98	6,40	253,36	260,64
6. Padang Pariaman	8,07	7,64	294,29	312,78
7. Agam	9,38	9,03	203,76	220,08
8. Lima Puluh Kota	7,19	7,04	103,91	114,13
9. Pasaman	5,23	5,17	64,16	71,24
10. Solok Selatan	2,98	3,14	43,12	51,13
11. Dharmasraya	3,95	4,55	63,26	83,61
12. Pasaman Barat	7,53	8,15	93,92	114,13
<i>Kota/ Municipality</i>				
1. Padang	17,20	17,48	1 199,44	1 368,24
2. Solok	1,23	1,31	1 030,46	1 231,96
3. Sawahlunto	1,17	1,15	207,96	228,65
4. Padang Panjang	0,97	0,99	2 043,83	2 334,48
5. Bukittinggi	2,30	2,40	4 410,14	5 181,18
6. Payakumbuh	2,41	2,49	1 452,51	1 685,60
7. Pariaman	1,63	1,63	1 077,47	1 206,39
<b>Sumatera Barat</b>	<b>100,00</b>	<b>100,00</b>	<b>114,54</b>	<b>128,64</b>

Lanjutan Tabel/Continued Table 9.3

Kabupaten/ Kota Regency/Municipality	Penduduk Menurut Jenis Kelamin, 2019 (Jiwa) Population by Sex, 2019 (People)			Rasio Jenis Kelamin Sex Ratio	
	Laki-Laki Male	Perempuan Female	Jumlah Total	SP2010 <sup>1</sup>	2019 <sup>2</sup>
(1)	(12)	(13)	(14)	(15)	(16)
<i>Kabupaten/ Regency</i>					
1. Kepulauan Mentawai	47 916	44 105	92 021	107,73	108,64
2. Pesisir Selatan	230 308	233 615	463 923	97,79	98,58
3. Solok	184 812	188 602	373 414	97,24	97,99
4. Sijunjung	119 011	118 365	237 376	99,71	100,55
5. Tanah Datar	170 272	177 947	348 219	94,94	95,69
6. Padang Pariaman	204 780	210 833	415 613	96,40	97,13
7. Agam	241 877	249 405	491 282	96,25	96,98
8. Lima Puluh Kota	190 298	192 519	382 817	98,06	98,85
9. Pasaman	139 576	141 635	281 211	97,81	98,55
10. Solok Selatan	86 394	84 681	171 075	101,19	102,02
11. Dharmasraya	128 401	119 178	247 579	106,88	107,74
12. Pasaman Barat	224 517	219 205	443 722	101,61	102,42
<i>Kota/ Municipality</i>					
1. Padang	475 656	475 215	950 871	99,30	100,09
2. Solok	35 286	35 724	71 010	97,74	98,77
3. Sawahlunto	31 129	31 395	62 524	98,10	99,15
4. Padang Panjang	26 821	26 872	53 693	98,86	99,81
5. Bukittinggi	63 519	67 254	130 773	93,70	94,45
6. Payakumbuh	67 486	68 087	135 573	98,24	99,12
7. Pariaman	43 713	44 788	88 501	97,01	97,6
<b>Sumatera Barat</b>	<b>2 711 772</b>	<b>2 729 425</b>	<b>5 441 197</b>	<b>98,44</b>	<b>99,35</b>

Catatan/ Note: <sup>1</sup> Hasil SP2010 (Mei); <sup>2</sup> Hasil Proyeksi Penduduk Kabupaten/kota Provinsi Sumatera Barat 2010-2020 (Pertengahan tahun/Juni)/<sup>1</sup> The result of the 2010 Population Census (May); <sup>2</sup> The Result of Regency/Municipality Population Projection of Sumatera Barat Province 2010-2020 (Mid year/ June)

Sumber / Source : Badan Pusat Statistik Provinsi Sumatera Barat / BPS – Statistics of Sumatera Barat Province

**Tabel 9.4**  
**Table**

**Banyaknya Rumah Tangga dan Rata-rata besarnya Anggota Rumah tangga Menurut Kab/Kota di Provinsi Sumatera Barat, 2010 dan 2019**  
**Number of Household and Average Household Size by Regency/ Municipality in Sumatera Barat Province, 2010 and 2018**

Kabupaten/ Kota Regency/ Municipality	Rumahtangga Household		Rata-rata Besarnya Anggota Rumah Tangga/Average Household Size	
	2010	2019	2010	2019
(1)	(2)	(3)	(4)	(5)
<i>Kabupaten/ Regency</i>				
1. Kepulauan Mentawai	18 165	21 950	4,17	4,19
2. Pesisir Selatan	98 968	106 895	4,33	4,34
3. Solok	82 452	88 250	4,22	4,23
4. Sijunjung	47 764	56 384	4,22	4,21
5. Tanah Datar	85 818	87 775	3,93	3,97
6. Padang Pariaman	89 145	94 196	4,38	4,41
7. Agam	110 754	119 198	4,10	4,12
8. Lima Puluh Kota	87 866	95 764	3,97	4,00
9. Pasaman	59 442	66 111	4,26	4,25
10. Solok Selatan	34 836	40 976	4,02	4,18
11. Dharmasraya	46 438	59 778	4,10	4,14
12. Pasaman Barat	85 796	104 008	4,25	4,27
<i>Kota/ Municipality</i>				
1. Padang	194 294	222 354	4,28	4,28
2. Solok	13 939	16 701	4,24	4,25
3. Sawahlunto	14 051	15 434	4,05	4,05
4. Padang Panjang	10 967	12 552	4,17	4,28
5. Bukittinggi	26 939	31 649	4,13	4,13
6. Payakumbuh	27 900	32 445	4,18	4,18
7. Pariaman	16 970	18 977	4,65	4,66
<b>Sumatera Barat</b>	<b>1 152 504</b>	<b>1 291 397</b>	<b>4,19</b>	<b>4,21</b>

Sumber/ Source : BPS, Sensus Penduduk (SP) 2010 dan Proyeksi Penduduk Kabupaten/Kota Provinsi Sumatera Barat 2010-2020/ BPS, 2010 Population Census and Sumatera Barat Population Projection 2010-2020

**Tabel 9.5**  
**Table****Penduduk Berumur 15 Tahun ke Atas yang Bekerja Selama Seminggu yang Lalu Menurut Lapangan Pekerjaan Utama dan Kabupaten/Kota di Provinsi Sumatera Barat (Orang), 2019*****Population Aged 15 Years and Over Who Worked During the Previous Week by Main Industry and Regency/Municipality in Sumatera Barat Province (People), 2019***

Kabupaten/ Kota Regency/ Municipality	Lapangan Pekerjaan Utama <sup>1</sup> /Main Industry <sup>1</sup>			Jumlah Total
	1	2	3	
(1)	(2)	(3)	(4)	(5)
<i>Kabupaten/ Regency</i>				
1. Kepulauan Mentawai	30 625	2 521	14 055	47 201
2. Pesisir Selatan	89 532	30 514	89 231	209 277
3. Solok	95 932	17 684	61 164	174 780
4. Sijunjung	43 944	22 261	44 306	110 511
5. Tanah Datar	72 001	24 167	72 800	168 968
6. Padang Pariaman	52 646	39 278	78 592	170 516
7. Agam	79 971	52 220	98 739	230 930
8. Lima Puluh Kota	85 107	34 506	75 275	194 888
9. Pasaman	75 242	11 101	40 455	126 798
10. Solok Selatan	40 565	13 456	26 710	80 731
11. Dharmasraya	41 816	18 423	56 365	116 604
12. Pasaman Barat	103 425	19 968	61 978	185 371
<i>Kota/ Municipality</i>				
1. Padang	11 293	76 868	310 400	398 561
2. Solok	2 473	4 039	22 421	28 933
3. Sawahlunto	4 027	8 367	16 723	29 117
4. Padang Panjang	1 639	4 299	18 801	24 739
5. Bukittinggi	2 524	10 654	45 278	58 456
6. Payakumbuh	6 290	13 682	43 210	63 182
7. Pariaman	5 012	7 500	28 479	40 991
<b>Sumatera Barat</b>	<b>384 680</b>	<b>136 425</b>	<b>360 148</b>	<b>2 460 554</b>

Catatan/Notes : <sup>1</sup> 1. Pertanian/Agriculture

2. Industri Pengolahan/Manufacturing Industry

3. Jasa/Services

Sumber / Source : BPS, Survei Angkatan Kerja Nasional (Sakernas) Agustus/ BPS, August National Labor Force Survey

**Tabel 9.6** Penduduk Miskin dan Persentasenya Menurut Kabupaten/kota di Sumatera Barat, 2018 - 2019  
**Table** Number of Population Below Poverty Line and Percentage by Regency/ Municipality in Sumatera Barat, 2018 - 2019

Kabupaten/Kota Regency/Municipality	Penduduk Miskin (000) Population of Poor People		Persentase Percentage	
	2018	2019	2018	2019
(1)	(2)	(3)	(4)	(5)
<i>Kabupaten/ Regency</i>				
1. Kepulauan Mentawai	12,99	13,22	14,44	14,43
2. Pesisir Selatan	34,92	36,51	7,59	7,88
3. Solok	32,89	29,74	8,88	7,98
4. Sijunjung	16,55	16,65	7,11	7,04
5. Tanah Datar	18,48	16,20	5,32	4,66
6. Padang Pariaman	33,20	29,48	8,04	7,10
7. Agam	32,92	33,10	6,76	6,75
8. Lima Puluh Kota	26,47	26,64	6,99	6,97
9. Pasaman	20,31	20,22	7,31	7,21
10. Solok Selatan	11,85	12,49	7,07	7,33
11. Dharmasraya	15,42	15,49	6,42	6,29
12. Pasaman Barat	31,83	31,53	7,34	7,14
<i>Kota/ Municipality</i>				
1. Padang	44,04	42,44	4,70	4,48
2. Solok	2,29	2,29	3,30	3,24
3. Sawahlunto	1,48	1,35	2,39	2,17
4. Padang Panjang	3,11	3,00	5,88	5,60
5. Bukittinggi	6,32	6,00	4,92	4,60
6. Payakumbuh	7,69	7,68	5,77	5,68
7. Pariaman	4,40	4,20	5,03	4,76
<b>Sumatera Barat</b>	<b>357,13</b>	<b>348,22</b>	<b>6,65</b>	<b>6,42</b>

Sumber / Source : Badan Pusat Statistik Provinsi Sumatera Barat / BPS – Statistics of Sumatera Barat Province

**Tabel 9.7** Indeks Kedalaman Kemiskinan dan Indeks Keparahan Kemiskinan Menurut Kabupaten/kota di Sumatera Barat, 2018 - 2019  
**Table** *Poverty Gap Indeks and Poverty Severity Indeks by Regency/ Municipality in Sumatera Barat, 2018 - 2019*

Kabupaten/Kota Regency/Municipality	Indeks Kedalaman Kemiskinan <i>Poverty Gap Indeks</i>		Indeks Keparahan Kemiskinan <i>Poverty Severity Indeks</i>	
	2018	2019	2018	2019
(1)	(2)	(3)	(4)	(5)
<i>Kabupaten/ Regency</i>				
1. Kepulauan Mentawai	2,42	1,87	0,61	0,45
2. Pesisir Selatan	0,77	0,76	0,13	0,13
3. Solok	1,40	0,71	0,35	0,12
4. Sijunjung	0,88	0,94	0,17	0,22
5. Tanah Datar	0,87	0,42	0,19	0,06
6. Padang Pariaman	1,25	1,02	0,29	0,21
7. Agam	1,13	0,82	0,31	0,13
8. Lima Puluh Kota	1,09	0,51	0,24	0,07
9. Pasaman	0,93	0,59	0,22	0,11
10. Solok Selatan	1,03	0,84	0,23	0,21
11. Dharmasraya	0,70	0,89	0,15	0,20
12. Pasaman Barat	1,22	0,81	0,30	0,17
<i>Kota/ Municipality</i>				
1. Padang	0,73	0,63	0,17	0,18
2. Solok	0,42	0,29	0,09	0,04
3. Sawahlunto	0,27	0,23	0,07	0,05
4. Padang Panjang	0,88	0,53	0,22	0,09
5. Bukittinggi	0,39	0,56	0,06	0,12
6. Payakumbuh	0,71	0,46	0,15	0,06
7. Pariaman	0,68	0,49	0,16	0,07
<b>Sumatera Barat</b>	<b>1,04</b>	<b>0,94</b>	<b>0,24</b>	<b>0,21</b>

Sumber / Source : Badan Pusat Statistik Provinsi Sumatera Barat / BPS – Statistics of Sumatera Barat Province

**Tabel 9.8** Indeks Pembangunan Manusia Menurut Kabupaten/kota dan Indikatornya di Sumatera Barat, 2019  
**Table** Human Development Indeks by Regency/ Municipality and Indicator in Sumatera Barat, 2019

Kabupaten/Kota <i>Regency/Municipality</i>	Angka Harapan Hidup <i>Life Expectancy</i>	Harapan Lama Sekolah <i>Expected Year School</i>	Rata-rata Lama Sekolah <i>Mean Year School</i>	Pengeluaran per Kapita Disesuaikan <i>Expenditure (000 rupiah/orang/tahun)</i>	Indeks Pembangunan Manusia <i>Human Development Indeks</i>
(1)	(2)	(3)	(4)	(5)	(6)
<i>Kabupaten/ Regency</i>					
1. Kepulauan Mentawai	64,68	12,76	7,08	6 429	61,26
2. Pesisir Selatan	70,73	13,31	8,25	9 444	70,08
3. Solok	68,34	13,03	7,85	10 309	69,08
4. Sijunjung	66,02	12,36	8,10	10 395	67,66
5. Tanah Datar	69,73	14,32	8,45	10 709	72,14
6. Padang Pariaman	68,58	13,62	7,86	11 158	70,59
7. Agam	72,17	13,86	8,85	9 780	72,37
8. Lima Puluh Kota	69,70	13,28	7,98	9 842	69,67
9. Pasaman	67,18	12,79	7,86	8 599	66,46
10. Solok Selatan	67,58	12,70	8,16	10 505	68,94
11. Dharmasraya	71,10	12,42	8,46	11 431	71,52
12. Pasaman Barat	67,67	13,40	8,06	9 180	68,21
<i>Kota/ Municipality</i>					
1. Padang	73,57	16,51	11,34	14 728	82,68
2. Solok	73,45	14,31	11,02	12 337	78,38
3. Sawahlunto	69,87	13,16	9,97	10 238	72,39
4. Padang Panjang	72,77	15,05	11,45	11 013	78,00
5. Bukittinggi	74,22	14,96	11,32	13 586	80,71
6. Payakumbuh	73,61	14,25	10,72	13 464	78,95
7. Pariaman	70,15	14,53	10,37	12 958	76,70
<b>Sumatera Barat</b>	<b>69,31</b>	<b>14,01</b>	<b>8,92</b>	<b>10 925</b>	<b>72,39</b>

Sumber / Source : Badan Pusat Statistik Provinsi Sumatera Barat / BPS – Statistics of Sumatera Barat Province

**Tabel 9.9** Perkembangan Indeks Pembangunan Manusia Menurut Kabupaten/kota di Sumatera Barat, 2015 - 2019  
**Table** Trend of Human Development Indeks by Regency/ Municipality and Indicator in Sumatera Barat, 2015 - 2019

Kabupaten/Kota Regency/Municipality	2015	2016	2017	2018	2019
(1)	(2)	(3)	(4)	(5)	(6)
<i>Kabupaten/ Regency</i>					
1. Kepulauan Mentawai	57,41	58,27	59,25	60,28	61,26
2. Pesisir Selatan	68,07	68,39	68,74	69,40	70,08
3. Solok	67,12	67,67	67,86	68,60	69,08
4. Sijunjung	65,30	66,01	66,60	66,97	67,66
5. Tanah Datar	69,49	70,11	70,37	71,25	72,14
6. Padang Pariaman	68,04	68,44	68,90	69,71	70,59
7. Agam	69,84	70,36	71,10	71,70	72,37
8. Lima Puluh Kota	67,65	68,37	68,69	69,17	69,67
9. Pasaman	64,01	64,57	64,94	65,60	66,46
10. Solok Selatan	67,09	67,47	67,81	68,45	68,94
11. Dharmasraya	69,84	70,25	70,40	70,86	71,52
12. Pasaman Barat	65,26	66,03	66,83	67,43	68,21
<i>Kota/ Municipality</i>					
1. Padang	80,36	81,06	81,58	82,25	82,68
2. Solok	76,83	77,07	77,44	77,89	78,38
3. Sawahlunto	69,87	70,67	71,13	71,72	72,39
4. Padang Panjang	75,98	76,50	77,01	77,30	78,00
5. Bukittinggi	78,72	79,11	79,80	80,11	80,71
6. Payakumbuh	77,42	77,56	77,91	78,23	78,95
7. Pariaman	74,98	75,44	75,71	76,26	76,70
<b>Sumatera Barat</b>	<b>69,98</b>	<b>70,73</b>	<b>71,24</b>	<b>71,73</b>	<b>72,39</b>

Sumber / Source : Badan Pusat Statistik Provinsi Sumatera Barat / BPS – Statistics of Sumatera Barat Province



**Tabel 9.10** Tingkat Pengangguran Terbuka Menurut Kabupaten/kota di Sumatera Barat, 2016 - 2019  
**Table** *Unemployment Rate by Regency/ Municipality in Sumatera Barat, 2016 - 2019*

Kabupaten/Kota Regency/Municipality	2016	2017	2018	2019
(1)	(2)	(3)	(4)	(5)
<i>Kabupaten/ Regency</i>				
1. Kepulauan Mentawai	...	1,96	2,27	2,92
2. Pesisir Selatan	...	5,95	5,85	5,84
3. Solok	...	6,50	5,92	4,65
4. Sijunjung	...	3,32	3,20	3,68
5. Tanah Datar	...	3,72	3,86	3,14
6. Padang Pariaman	...	6,65	6,90	5,97
7. Agam	...	4,23	4,82	4,72
8. Lima Puluh Kota	...	2,60	2,70	2,28
9. Pasaman	...	6,81	5,88	5,21
10. Solok Selatan	...	5,54	5,85	4,91
11. Dharmasraya	...	3,69	3,94	5,08
12. Pasaman Barat	...	3,99	3,37	4,64
<i>Kota/ Municipality</i>				
1. Padang	...	9,44	9,18	8,76
2. Solok	...	5,88	5,97	7,09
3. Sawahlunto	...	6,19	5,75	6,82
4. Padang Panjang	...	5,43	5,28	4,35
5. Bukittinggi	...	6,94	7,15	6,14
6. Payakumbuh	...	3,45	3,78	4,11
7. Pariaman	...	5,97	5,72	5,42
<b>Sumatera Barat</b>	<b>5,09</b>	<b>5,58</b>	<b>5,55</b>	<b>5,33</b>

Sumber / Source : Badan Pusat Statistik Provinsi Sumatera Barat / BPS – Statistics of Sumatera Barat Province



Sensus  
Penduduk  
2020

#MencatatIndonesia

# DATA

MENCERDASKAN BANGSA

*Enlighten The Nation*



**BADAN PUSAT STATISTIK  
KOTA PADANG PANJANG**  
*BPS - Statistics of Padang Panjang Municipality*

Jl. St Syahrir No. 2, Silaing Bawah  
Padang Panjang 27118  
Telp: (0752) 83089

Homepage: <https://padangpanjangkota.bps.go.id>

E-mail: [bps1374@bps.go.id](mailto:bps1374@bps.go.id)

ISBN 978-602-1386-61-3



9

786021

386613